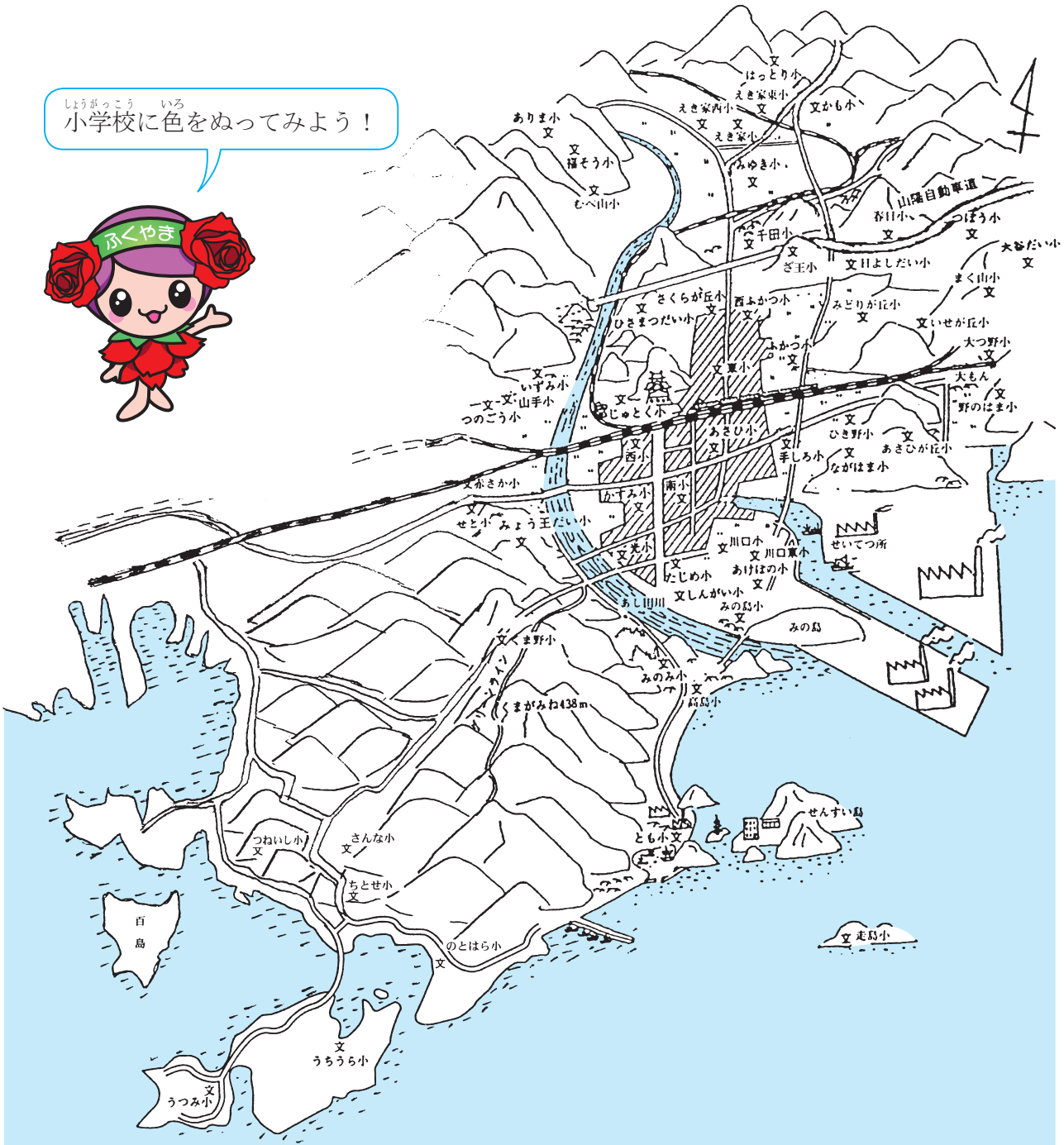


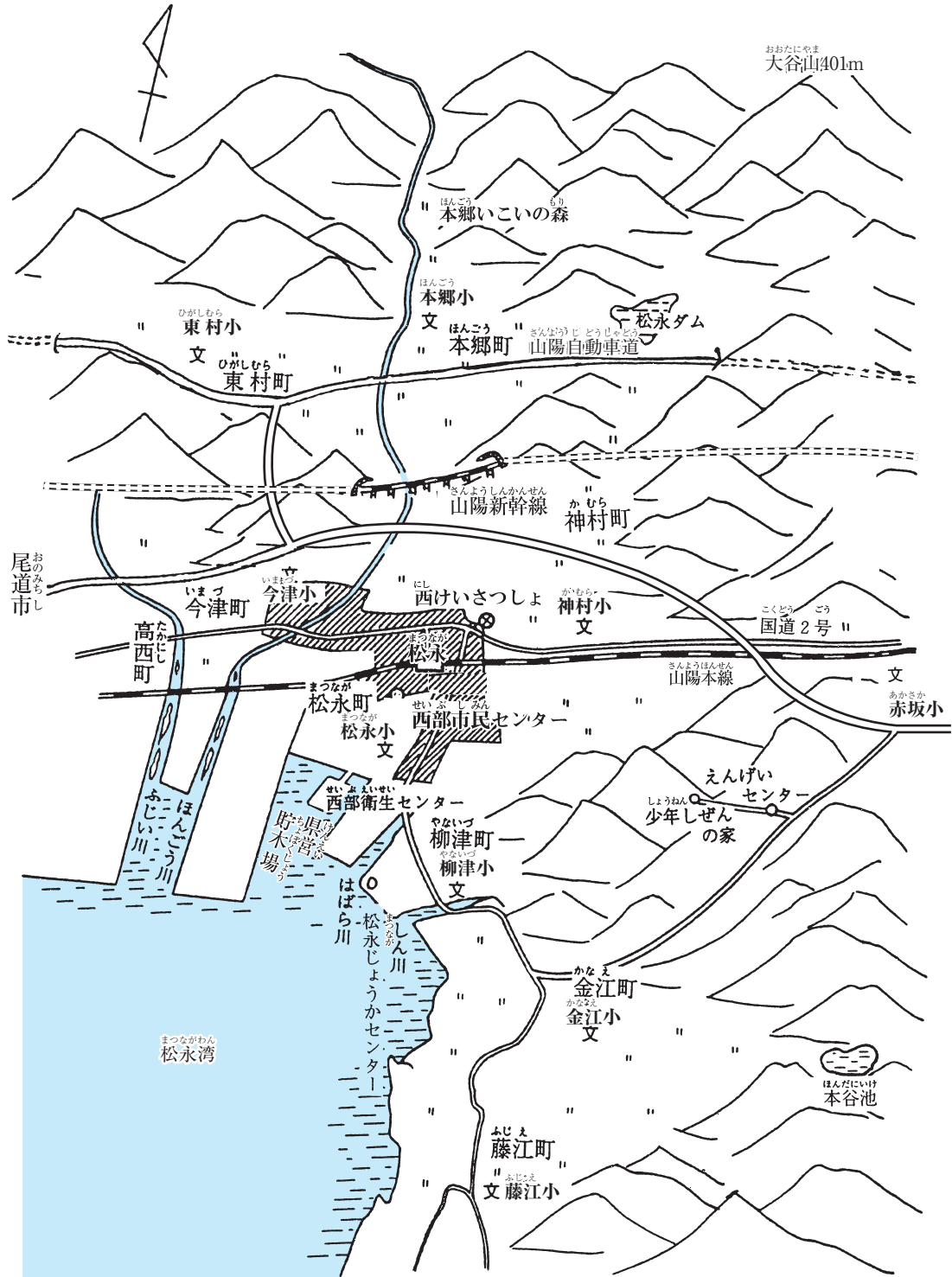
ふくやまし ちず
 (5) 福山市の地図

ア くまがみねにのぼって

しょうがっこう いろ
 小学校に色をぬってみよう！



おおたにやま
イ 大谷山にのぼって



自然・環境

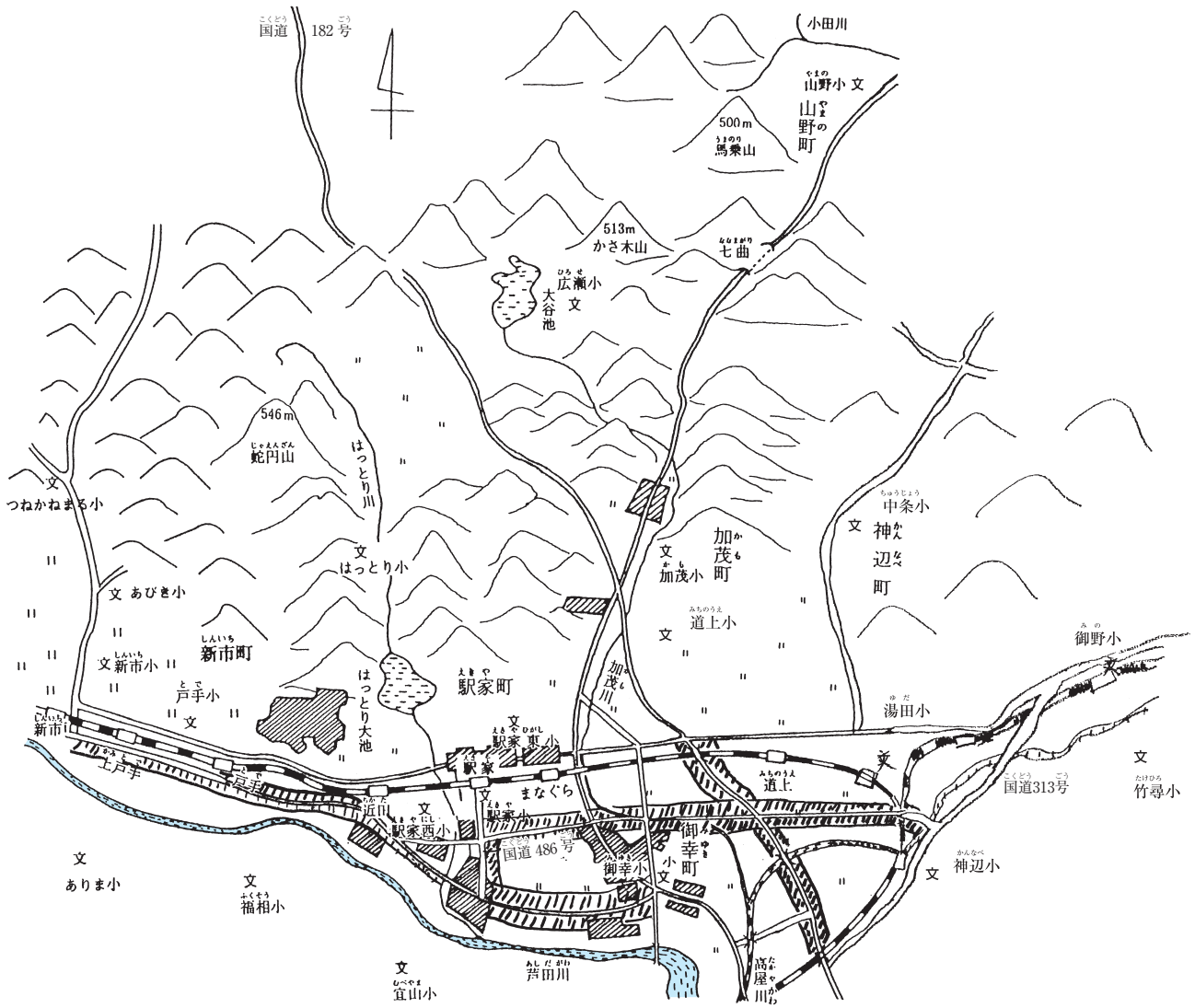
産業

歴史・伝統

先人

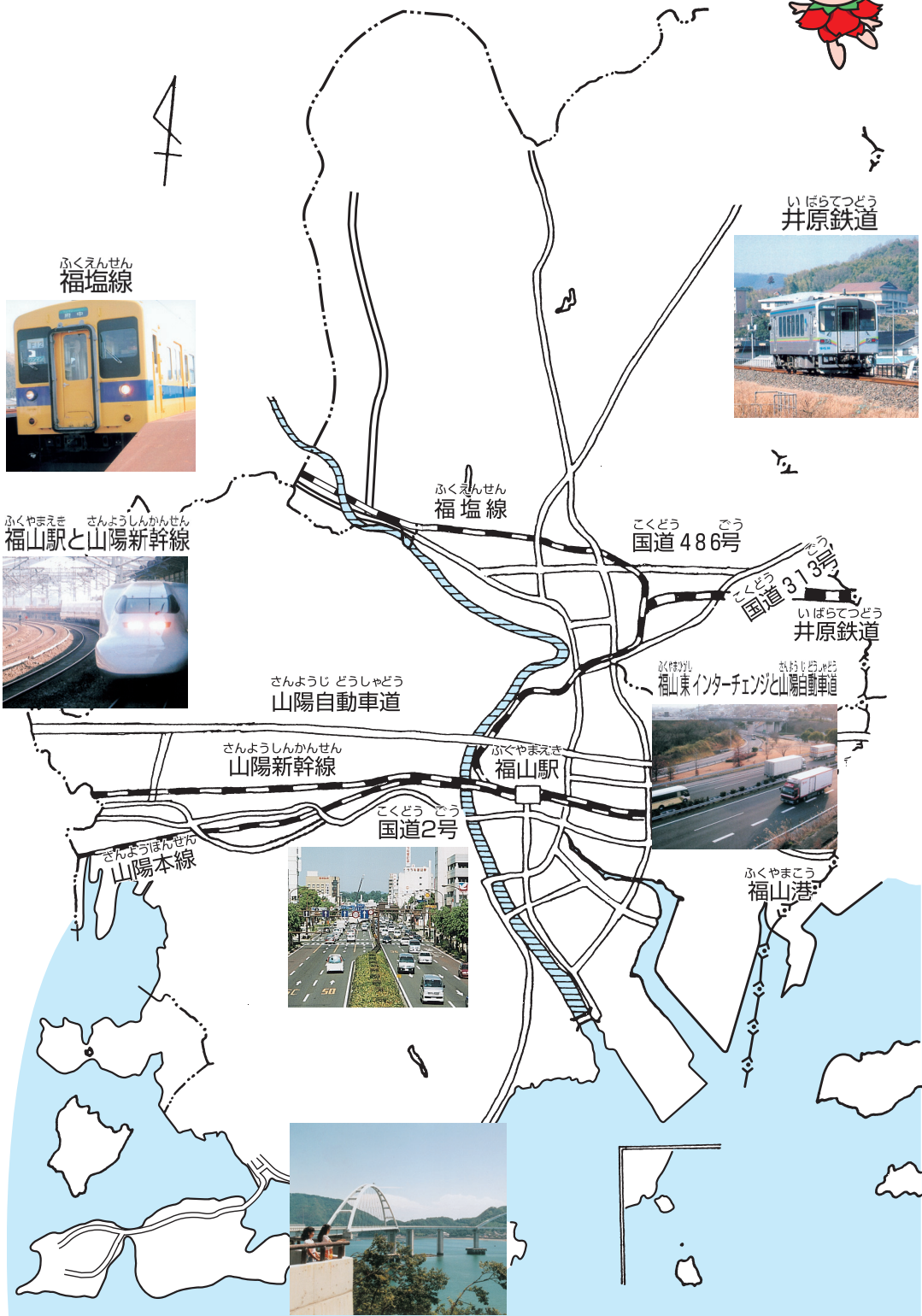
今・未来

ウ じゃえんざん
蛇円山にのぼって



エ 交通のようす

どうろ てつどう いろ
道路や鉄道に色をぬってみよう！



自然・環境

産業

歴史・伝統

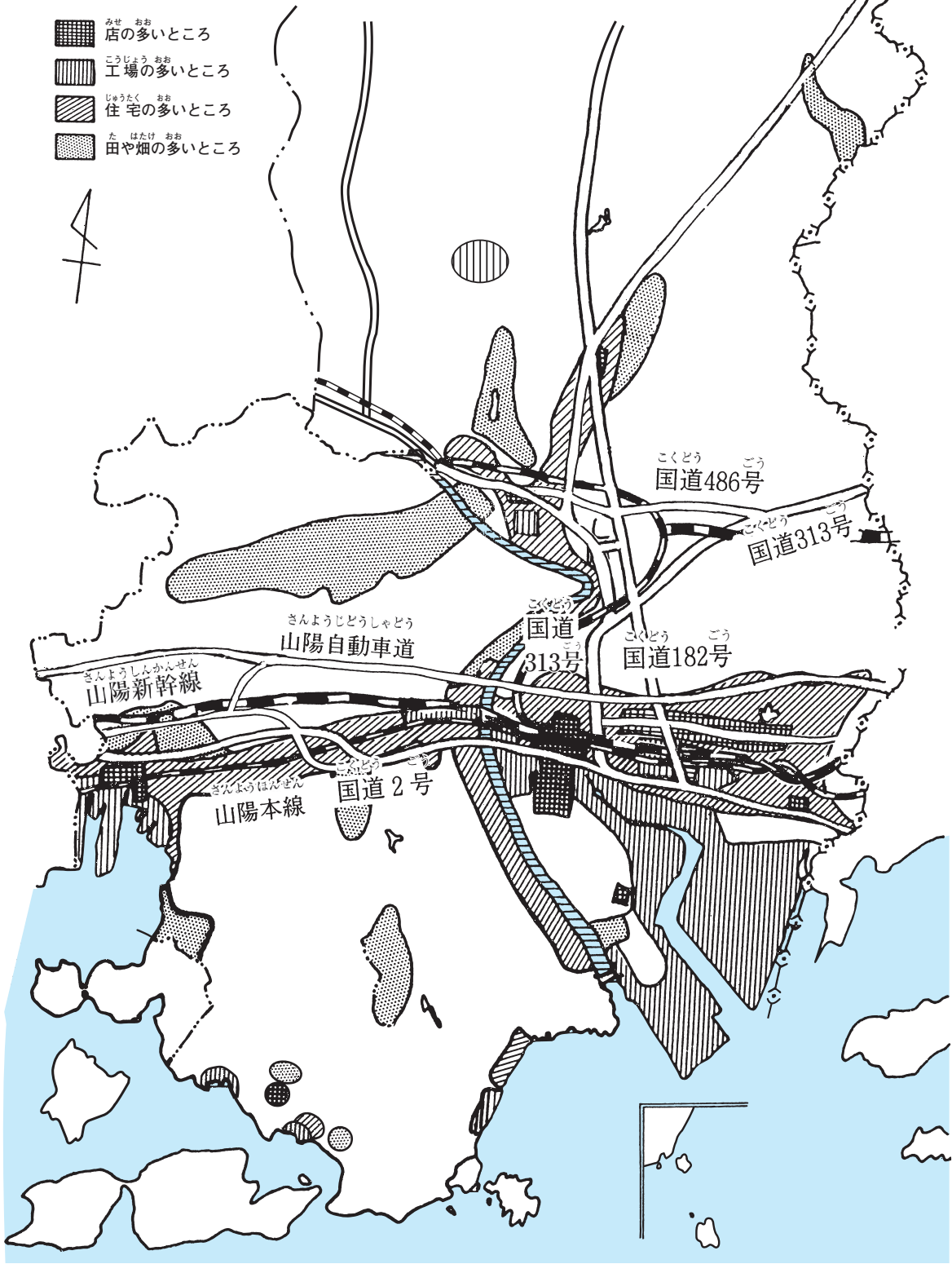
先人

今・未来

オ とちりょう 土地の利用のようす



とちりょう 土地の利用のようすにいろをぬって、どのようなばしょにどのようなものがおおいかがまとめてみましょう。



3 わたしたちの県

(1) わたしたちの広島県

ア 広島県の地図



イ 広島県交通地図



自然・環境

産業

歴史・伝統

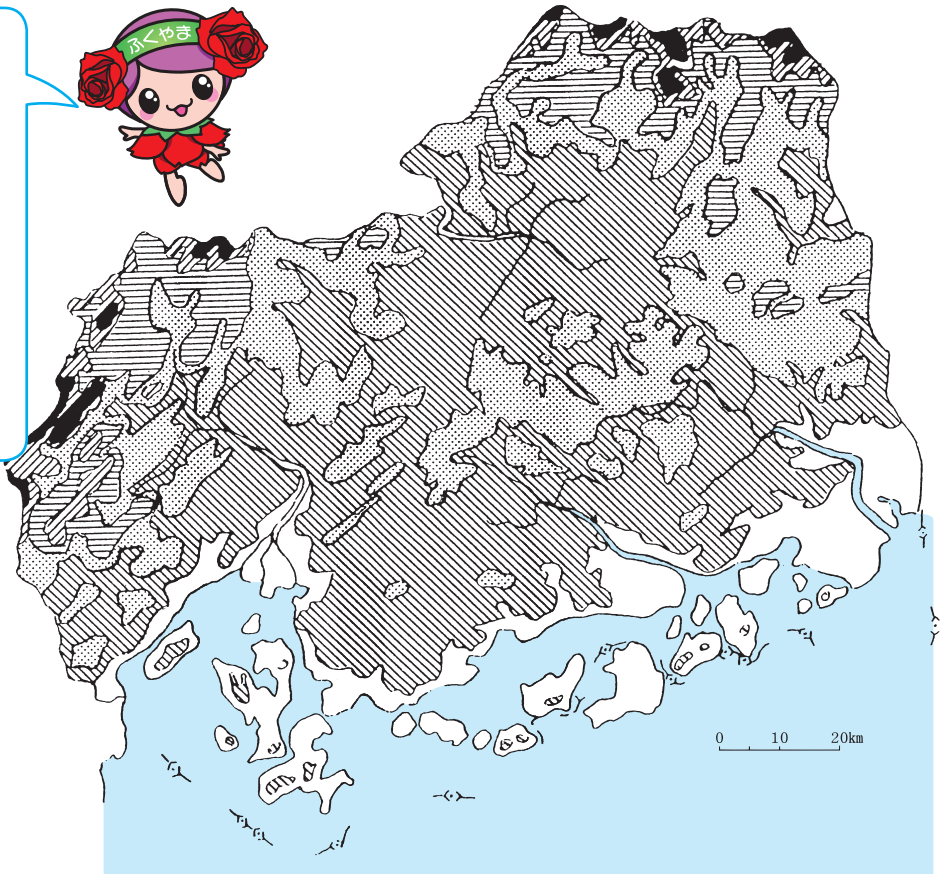

先人

今・未来

ひろしまけん とち
ウ 広島県の土地のようす

とち たか いろわ
①土地の高さを色分けして
みよう！

- 100 mまで (みどり色)
- 200 m～ 400 m (黄色)
- 400 m～ 600 m (おうど色)
- 600 m～ 800 m (茶色)
- 800 m～ 1000 m (こげ茶色)
- 1000 m以上 (黒色)



- ちず かわ みずいろ
②地図にある川を水色でぬってみよう！
ほかにもどんな川があるか調べてみよう！
- ③大きな川の近くにある市の名前を調べ、
右の地図に書きこんでみよう！
- ④三次盆地・西条盆地が、右の地図でど
のあたりになるか調べてみよう！



ひろしまけん とち
広島県の土地のようす



ちゅうごくさんち しょうばらしたかのちよう
〔中国山地 (庄原市高野町)〕



ばたけ せらぐんせらちよう
〔なし畑 (世羅郡世羅町)〕



せとないかい しまじま くれしゆたかまち
〔瀬戸内海の島々 (呉市豊町)〕



みよしほんち
〔三次盆地〕

自然・環境

産業

歴史・伝統

先人

今・未来

エ 広島県のようす

きたにしけん ちゅうごくさんち ひろ どうごやま かんむりやま たか
北や西の県ざかいには中国山地が広がり、道後山・冠山など、高さが1000m
こ やまやま つら
を超える山々が連なり、そのまわりは、なだらかな高原になっています。

おおたがわ ぬまたがわ あしだかわ かこう じょうりゅう はこ つち すな へいや
太田川・沼田川・芦田川の河口には、上流から運ばれた土や砂などによって、平野
ひろ ひろ へいや ひろしまし みはらし ふくやまし おお まち
が広がっています。これらの平野には、広島市・三原市・福山市などの大きな町がで
きました。

ちゅうごくさんち やま ほんち なか ひろ みよしほんち さいじょうほんち
中国山地などの山にかこまれた盆地の中で広いものは、三次盆地と西条盆地です。
ほんち みよしし ひがしひろしまし ちほう ちゅうしん まち ひろ
これらの盆地には、三次市や東広島市など、その地方の中心になる町が広がっています。

せとないかい だいしょう しまじま うつく こくりつこうえん
瀬戸内海には、大小150ぐらいの島々があり、けしきが美しいので国立公園に
してい やま かいがんちか へいち すこ とく
指定されています。山が海岸近くまでせまっているため、平地が少ししかないのも特
ちょう
徴です。