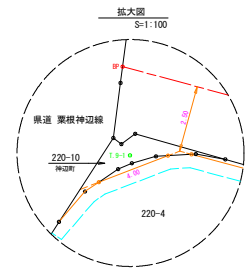
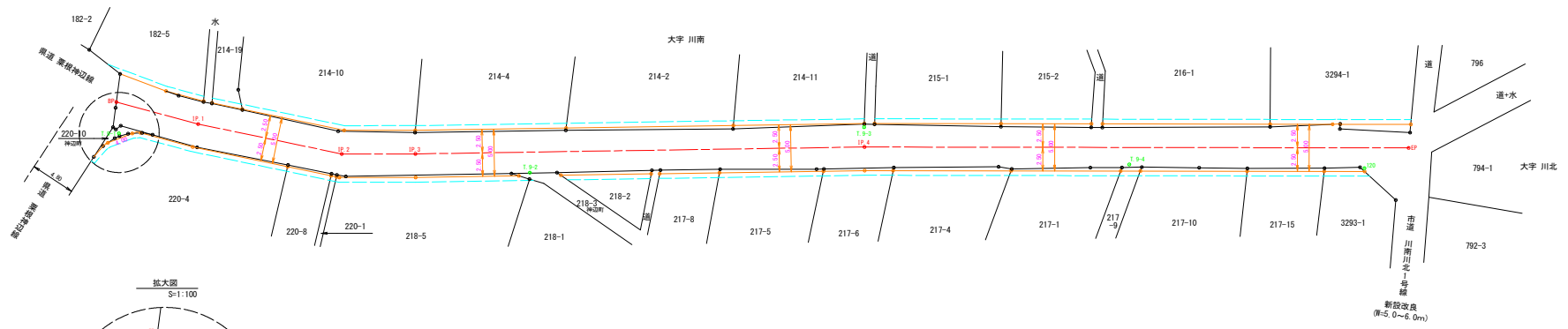


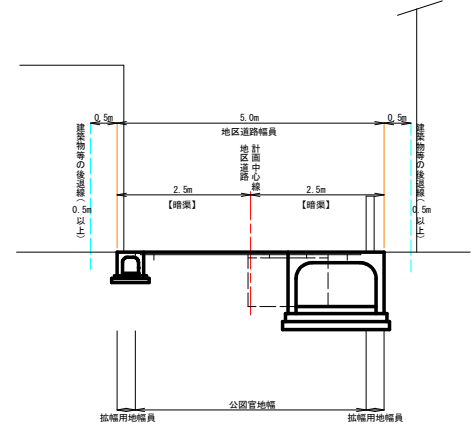
地区計画9号指導図

S=1:250



標準断面図

S=1:50



地区道路の考え方

- 地区道路は、川南地区の地区整備計画で決定された路線です。
- 地区道路は、両側側溝(用排水路を含む)で整備します。
- 地区道路計画中心線は、公園官地幅より左右拡幅用地幅員の差異が0.3m以内となるように決定しています。
- 公園境界線は、既存資料(公園、地積測量図、官民境界線証明)を参考にして作図しています。
- 交差点の隅切りは、必要寸法を表示しています。

点名	標高	X	Y
1.9-1	基準点	-16182.460	111000.615
1.9-2	基準点	-16138.046	111046.252
1.9-3	基準点	-16111.159	111068.837
1.9-4	基準点	-16106.201	111056.661
120	基準点	-161074.656	111111.746

点名	標高	X	Y
IP		-16141.131	111003.220
IP 1		-16192.203	111016.309
IP 2		-16148.617	111028.884
IP 3		-16146.409	111028.701
IP 4		-16112.716	111070.251
BP		-161074.960	111113.869

凡 例

記号	名称	備考
○	基準点	中心線等復元に使用する基準となる点
→	地区道路計画中心線	道路計画中心線
→	地区道路計画線	計画中心線よりW=2.5mの位置
→	建築物等の後退線	地区道路計画線より0.5mの位置(0.5m以上)
○	公園境界線	公園の写し
—	現況道路線	路肩、水路側、舗装等の現況