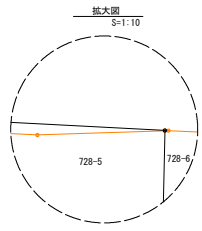
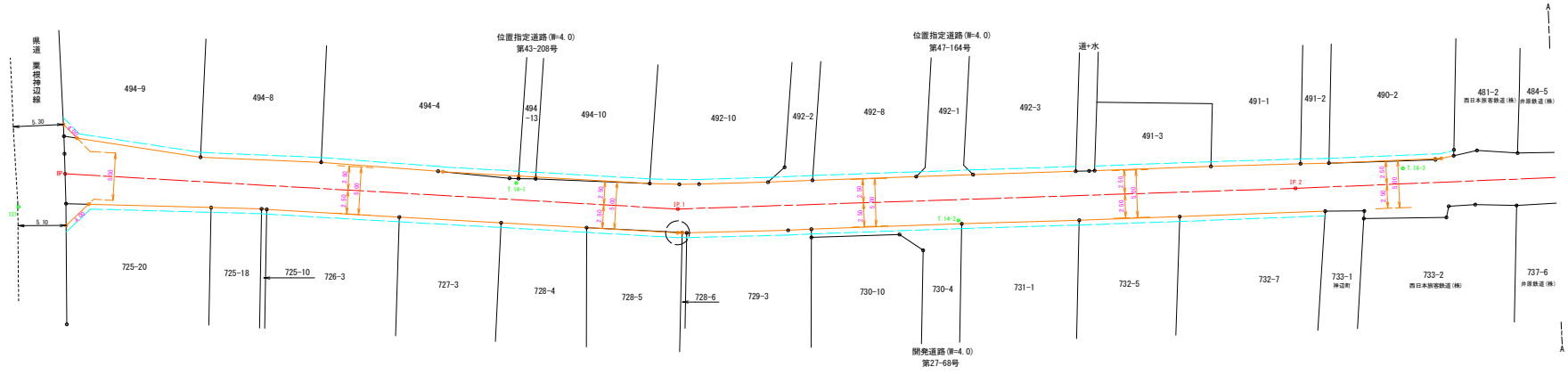


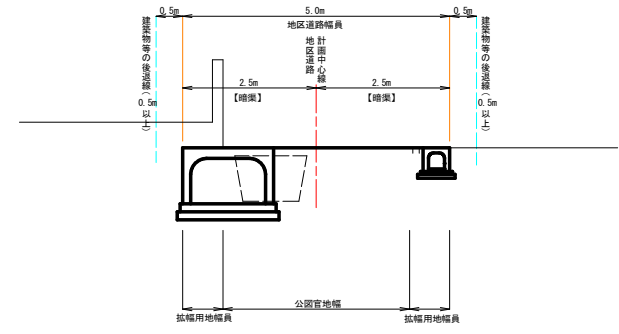
地区計画14号指導図【その1】

S=1:250



標準断面図

S=1:50



基準点座標リスト

点名	標高	X	Y
T.14-1	赤屋筋	-161435.000	111126.525
T.14-2	赤屋筋	-161464.004	111122.000
T.14-3	赤屋筋	-161449.849	111217.501
T.14-4	赤屋筋	-161433.001	111271.000
T.14-5	赤屋筋	-161434.200	111217.400
131	赤屋筋	-161483.000	111375.771
134-2	赤屋筋	-161429.542	111395.512

中心線座標リスト

点名	標高	X	Y
IP		-161476.000	111279.500
IP.1		-161469.374	111142.500
IP.2		-161464.209	111206.000
IP.3		-161441.910	111246.200
IP.4		-161437.170	111266.201
IP		-161429.011	111346.100

地区道路の考え方

- 地区道路は、川南地区の地区整備計画で決定された路線です。
- 地区道路は、両側側溝(用水路を含む)で整備します。
- 地区道路計画中心線は、公園官地幅より左右拡幅用地幅員の差異が0.3m以内となるように決定しています。
- 公園境界線は、既存資料(公園、地積測量図、官民境界線証明)を参考として作図しています。
- 交差点の隅切りは、必要寸法を表示しています。

凡例

記号	名称	備考
○	基準点	中心線等復元に使用する基準となる点
—●—●—	地区道路計画中心線	道路計画中心線
—○—○—	地区道路計画線	計画中心線よりW=2.5mの位置
—○—○—	建築物等の後退線	地区道路計画線より0.5mの位置(0.5m以上)
—○—○—	公園境界線	公園の写し
—	現況道路線	路肩、水路側、舗装等の現況