



都市景観大賞

福山市建設局都市部都市計画課

福山市の概要



- ・市域面積
518.1km²
- ・都市計画区域面積
33,534ha
- ・市街化区域面積
9,709.7ha
- ・市街化調整区域面積
23,824.1ha
- ・人口
465,723人

2011年(平成23年)4月1日現在



都市景観大賞について

都市景観大賞「都市景観100選」(1991年度(平成3年度)～2000年度(平成12年度))

1991年度(平成3年度)から2000年度(平成12年度)までの10年間、都市空間の構成及び意匠についての総合的な工夫、配慮及びその結果作られている都市空間のデザインに着目し、総体としての都市環境が優れた地区並びに高い水準の都市空間デザインが行われている地区を表彰。

福山市においては1992年度(平成4年度)に鞆地区、1996年度(平成8年度)に福山城周辺地区がそれぞれ受賞しています。

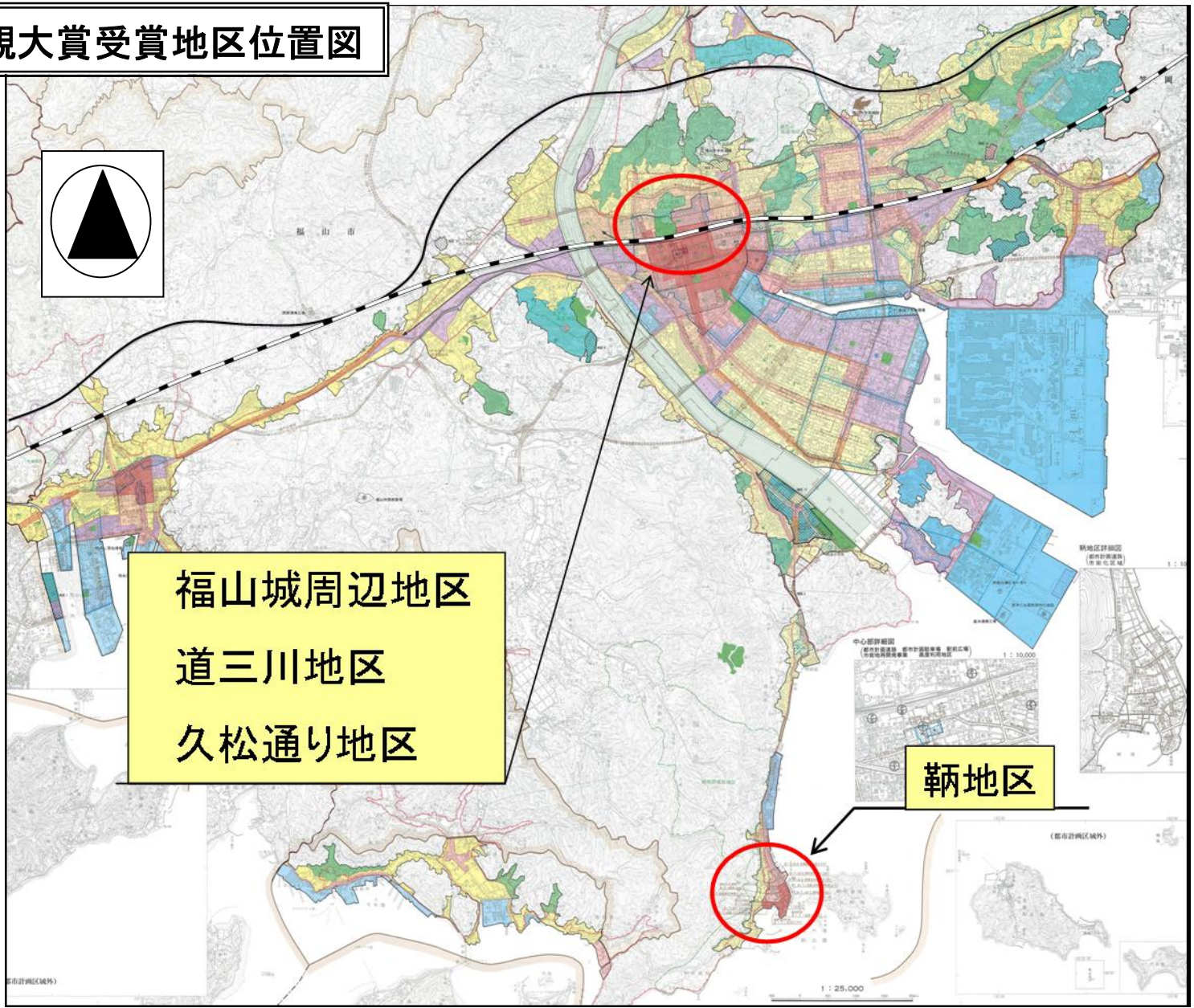
またこの他に景観形成事例部門(地区レベル・小空間レベル)があり1994年度(平成6年度)に道三川地区が受賞しています。

都市景観大賞「美しいまちなみ賞」(2001年度(平成13年度)～)

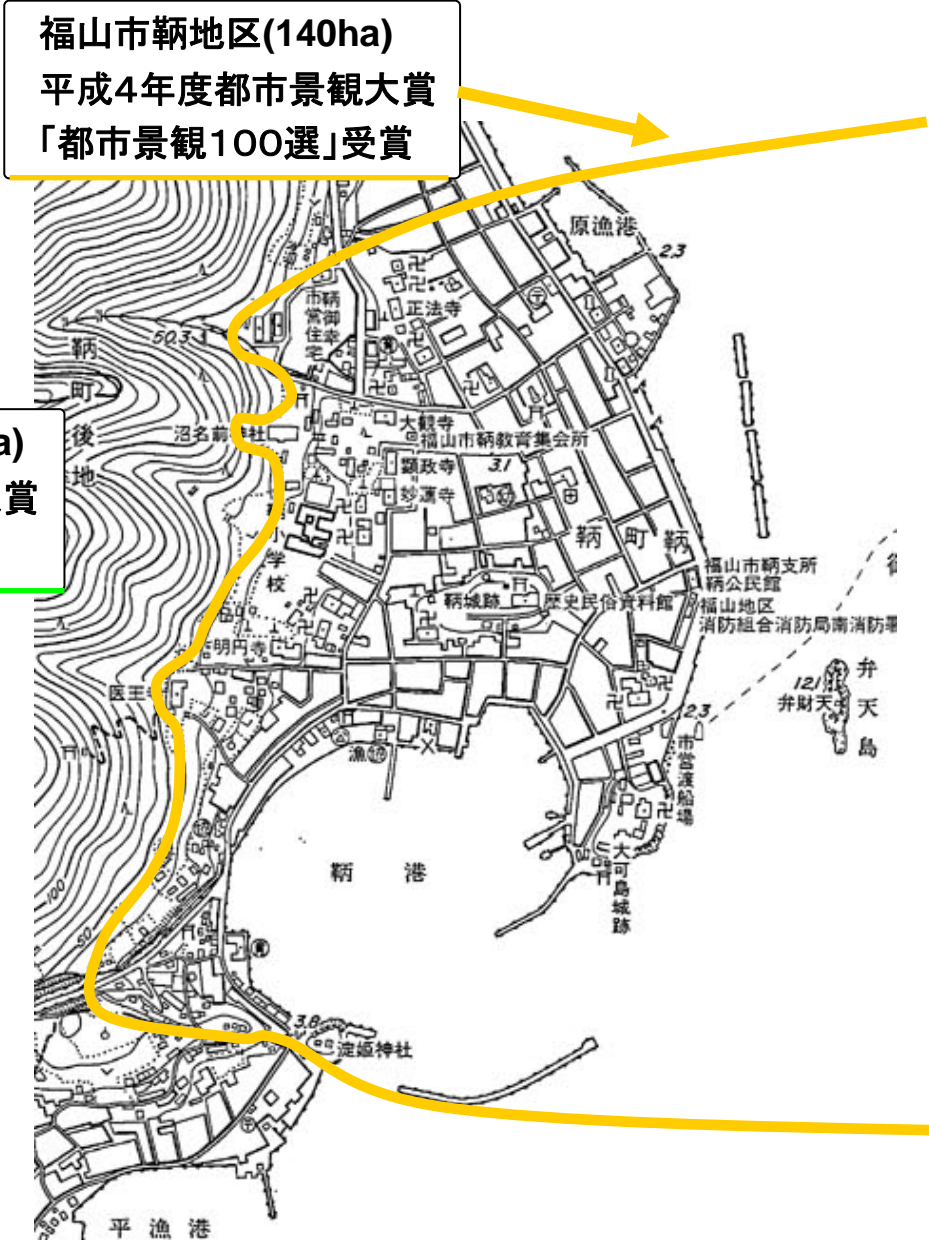
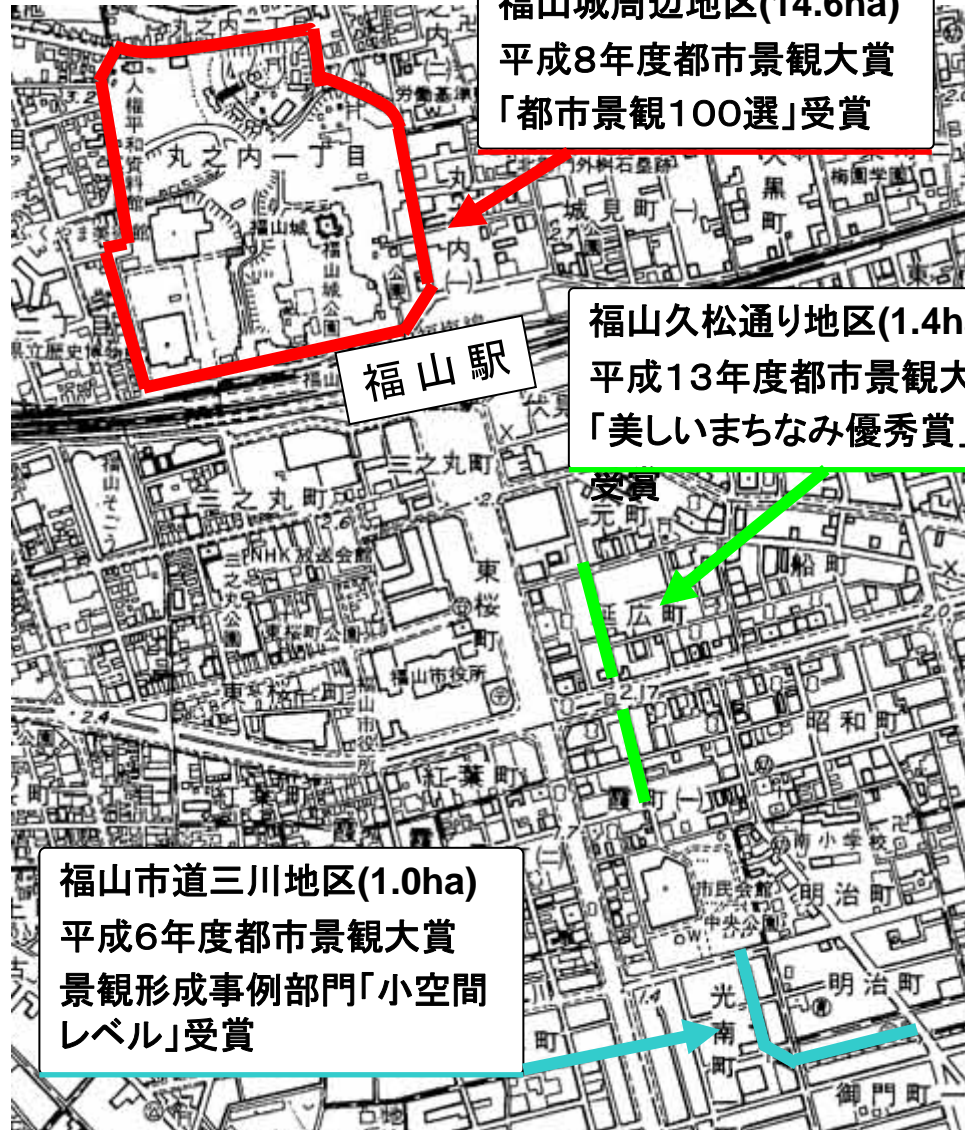
都市景観大賞「都市景観100選」の後を受け、美しいまちなみを創り育てるため、行政と民間が協力し、ハードとソフトを含めた総合的な取り組みが行われている地区を募集し特に優れた地区を表彰。

福山市においては「美しいまちなみ優秀賞」を2001年度(平成13年度)の久松通り地区が受賞しています。

景观大赏受賞地区位置图



都市景観大賞受賞地区状況図



都市景観100選 【鞆地区】



福禅寺・对潮楼





太田家住宅・靱七卿落遺跡

沼名前神社



医王寺





雁木と常夜燈



お弓神事






お手火神事



歴史的地区環境整備事業平面図



凡 例	
	整備路線
	公衆便所




韮地区歴史的地区環境整備街路事業

整備前



整備後



整備延長 $L=3,660\text{m}$

カラー舗装(インターロッキング, 天然石,
模造石)

事業期間1988年度(S63年度)

~1991年度(H3年度)

事業費 5億8,200万円

■ 歴史的なまちなみとマッチした道すじを整備し史跡めぐりの経路を形成

鞆の浦歴史民俗資料館建設事業



構造 鉄筋コンクリート造地上2階
延床面積 1,311㎡
事業期間 1986年度(S61年度)
～1987年度(S62年度)
事業費 3億2,800万円
■ 貴重な資料を調査・研究・収集・保存・
展示している。

国際観光モデル地区整備事業

史跡めぐり標柱 33ヶ所
観光案内板 4ヶ所
誘導サイン 7ヶ所
事業期間 1988年度(S63年度)
~1991年度(H3年度)
事業費 1580万円
■ 外客独り歩きの環境づくり



文化財保存事業

靱朝鮮通信使宿館跡(対潮楼)保存修理

事業期間 1990年度(H2年度)

～1991年度(H3年度)

事業費 8,930万円

■ 国・県・市の指定文化財の保存



福山市鞆町関町便所改築工事

構造 鉄筋コンクリート造平屋建

延床面積 49.91㎡

事業期間 1989年度年(平成元年度)

事業費 2,230万円

■ 清潔で快適なアメニティ施設としての公衆トイレ

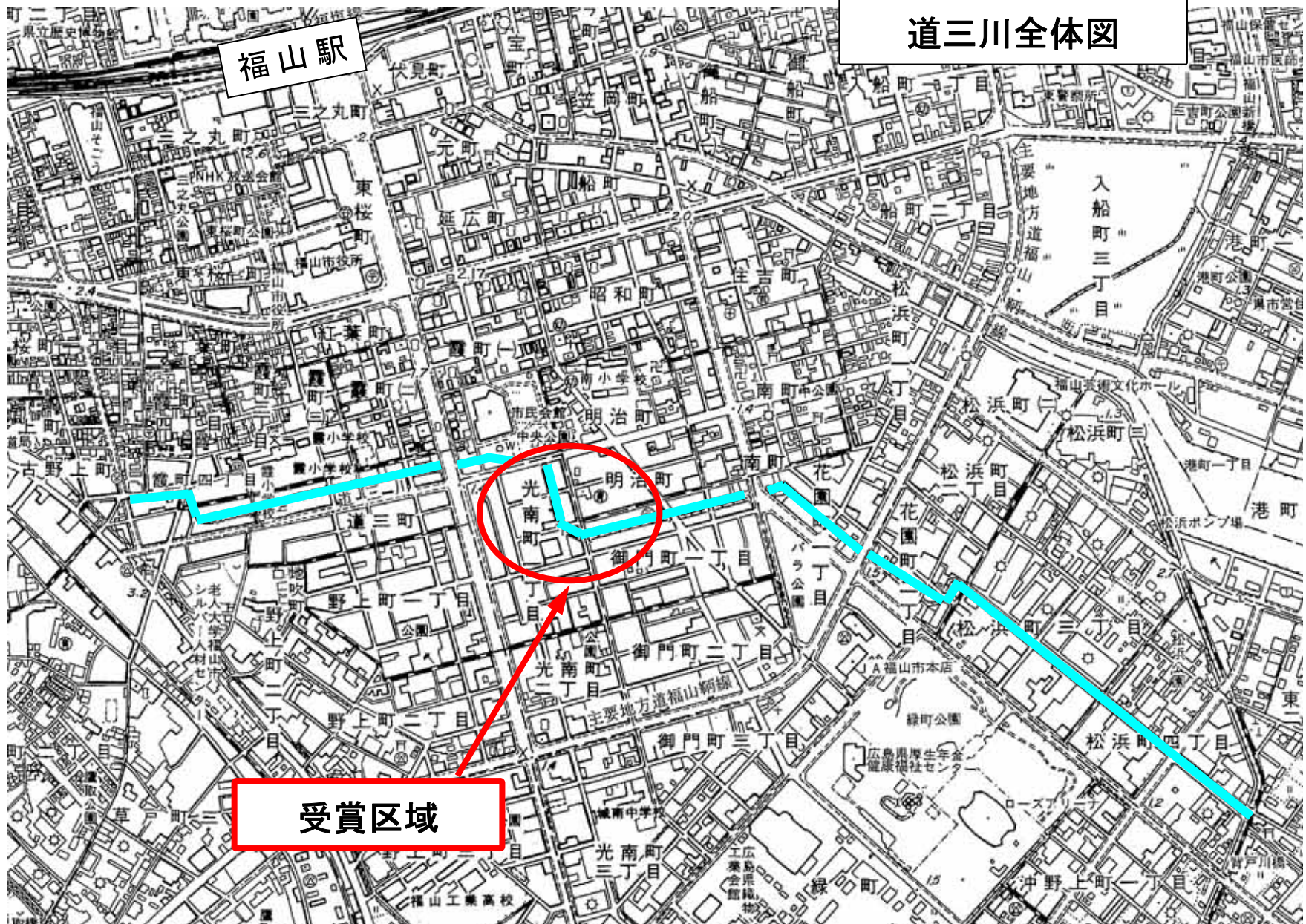



都市景観100選 【鞆地区】



景観形成事例部門小空間レベル【道三川地区】





道三川全体図

福山駅

受賞区域

整備前の道三川



道三川

市街地中心部において川を活用した帯状の公園として、従来の市街地を流れる川のイメージを払拭し、清流の川で人と水が触れ合え快適で潤いのある環境に優しい水辺づくりを行っている。



道三川整備事業

- ・1987年に地域住民から「ほたるの舞う美しい川を目指す」という要望から自然の石積による「ほたる護岸」を一部整備したのが始まり。
- ・行政と住民が一体となって川の快適な環境づくりを図る。
- ・安らぎと潤いを与えられる親水空間の整備による水と人との触れ合いの回復。

整備期間 1990年度(平成2年度)

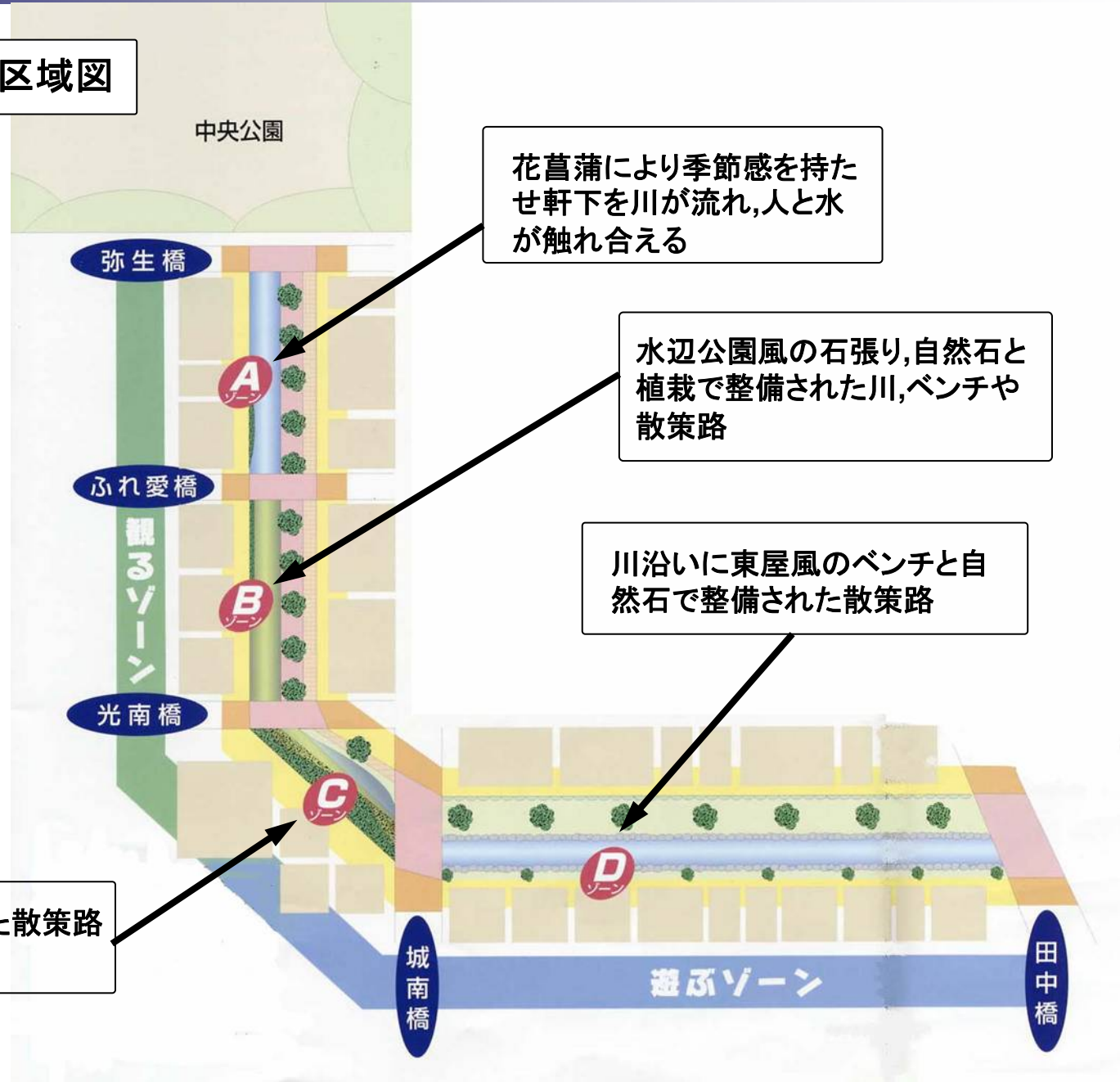
～2001年度(平成13年度)

整備延長 1.1km (道三川2.4kmの内)

事業費 6億7000万円



道三川受賞地区区域図



花菖蒲により季節感を持たせ軒下を川が流れ,人と水が触れ合える

水辺公園風の石張り,自然石と植栽で整備された川,ベンチや散策路

川沿いに東屋風のベンチと自然石で整備された散策路

石張りと芝で整備された散策路で水の流りが楽しめる

市街地において自然風情を醸し出す
清流



水辺公園風のベンチと花壇のある石
張り芝の散策路



親しみのあるユニークな橋の欄干



花菖蒲の咲く季節感あふれる空間



景観形成事例部門小空間レベル【道三川地区】



都市景観100選 【福山城周辺地区】



福山城周辺地区



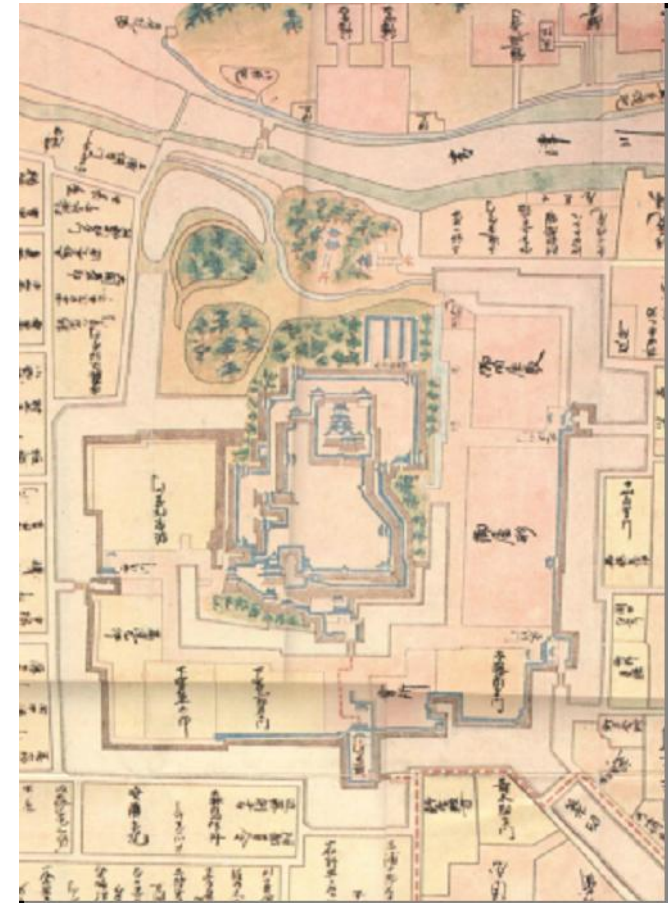
- ・ 1996年度(平成8年度), 都市景観大賞都市景観100選受賞
- ・ 都心部には得難い自然と貴重な文化財を有する
- ・ 福山城を中心に, 美術館・博物館等を豊かな緑の中に配置
- ・ 現代と歴史が調和し共存する文化的景観
- ・ 市民の憩いの場, 文化創造の拠点として本市の象徴的な空間となっている。



■ 福山城周辺地区整備

○ 福山城

- ・ 江戸期の初め(1619～1622), 備後10万の領主水野勝成によって築城
- ・ 明治初年に廃城となったが天守閣は残り, 1930年 国宝に指定
- ・ 1945年 福山空襲により天守閣は焼失
- ・ 1946年 戦災復興事業として, 福山城公園を都市計画決定
- ・ 1964年 城跡が国の史跡に指定
- ・ 1966年 天守閣(外観復元)再建・完成



○ 福山城公園整備(約14.6ha)

- ・ 福山城を中心に美術館, 歴史博物館等の施設とあわせて公園の整備や遊歩道の緑化等の空間整備を行い, 神社, 仏閣などの周辺環境と調和した都市景観を創出している。

福山城伏見櫓(重文)



福山城筋鉄御門(重文)



福山城周辺地区区域図

人権平和資料館

ふくやま文学館

ふくやま美術館

県立歴史博物館

福寿会館

福山城天守閣

福山駅

受賞区域





人権平和資料館

ふくやま文学館

ふくやま美術館

県立歴史博物館

福寿会館

福山城公園

福山城天守閣

福山駅

水の広場



パークロード

天守閣からの眺望



西側アプローチ



県立博物館



メインアプローチと屋外彫刻展示場




美術館東側庭園



都市景観100選 【福山城周辺地区】

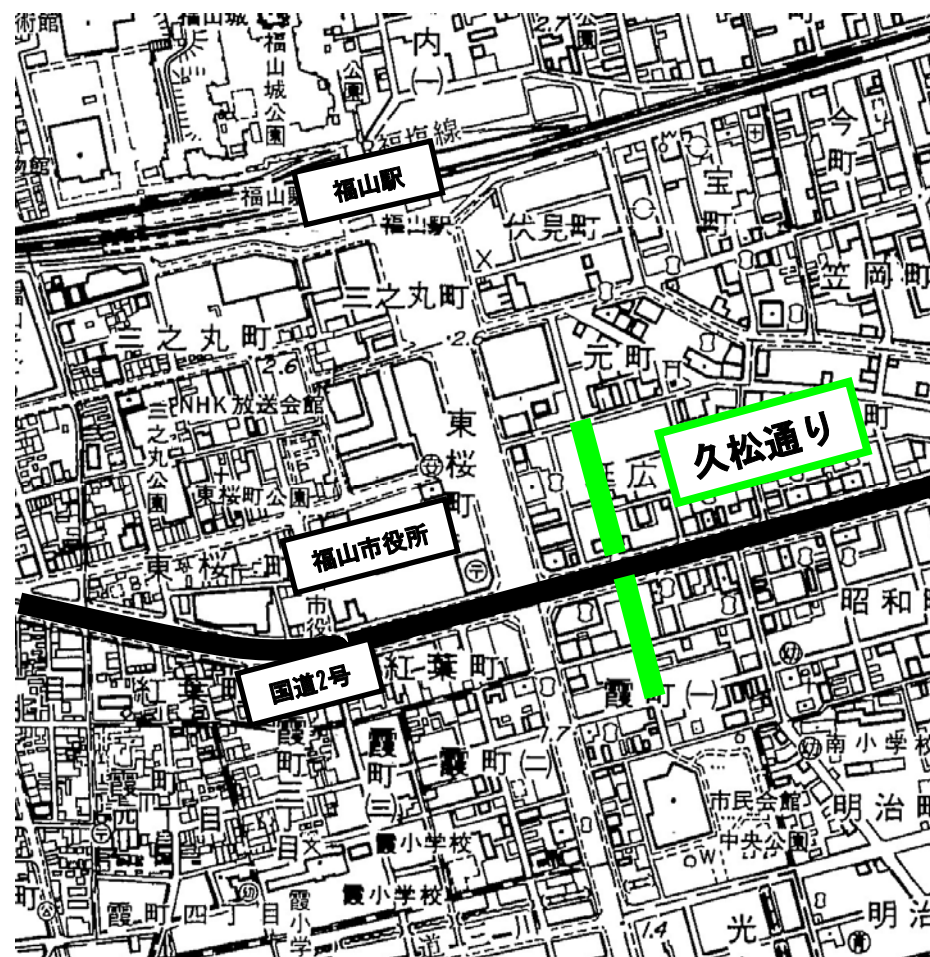


美しいまちなみ優秀賞【久松通り地区】

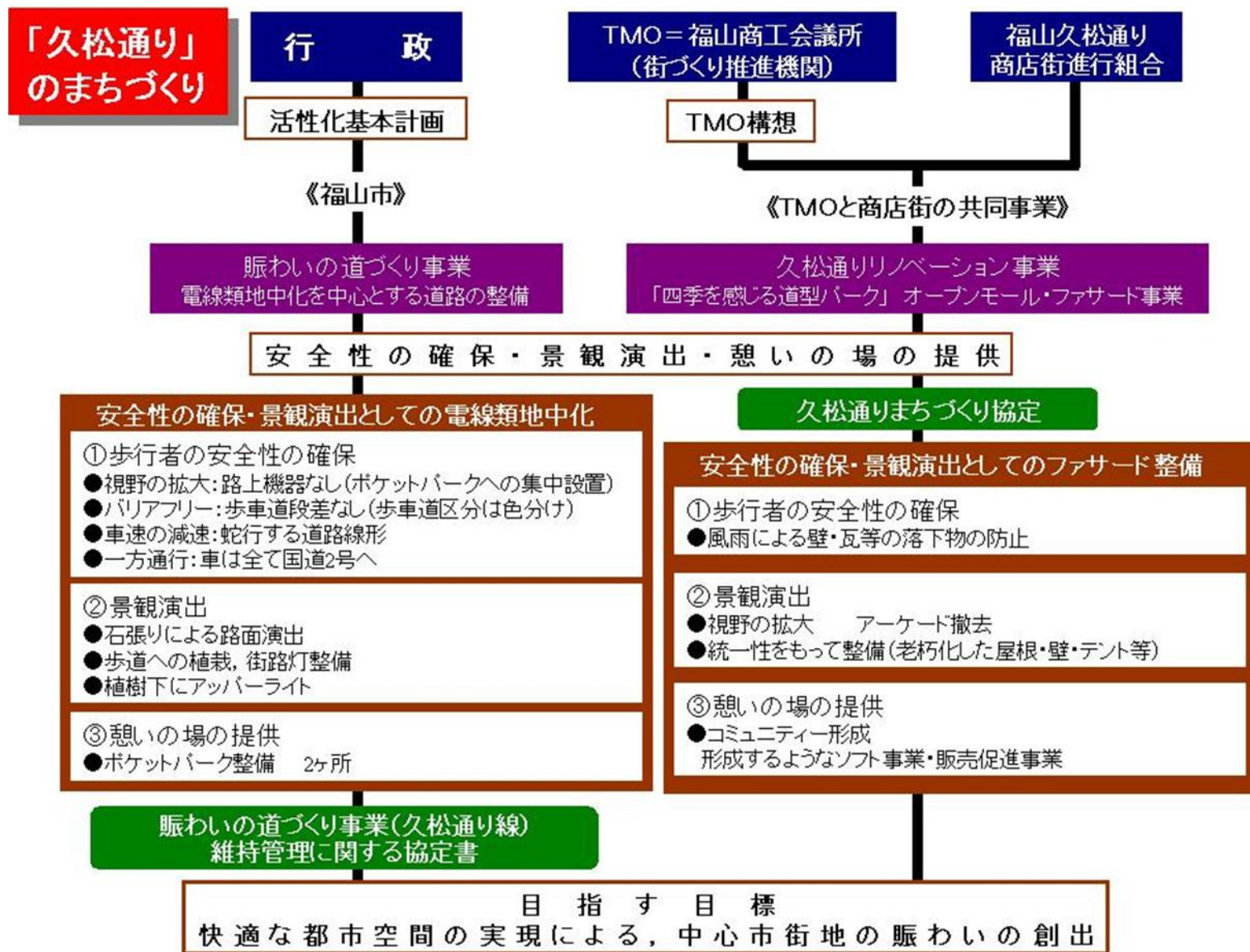


久松通り

福山駅南方400mに位置し、国道2号を挟み、南北270mの戦後復興された商店街。
市中心市街地の主要な南北歩行者軸を担っている。
通りは店主の高齢化に加え、集客施設の閉館、大型店舗立地により空店舗が目立っていた。
市が道路事業を行うことで、TMO・商店街共同によるオープンモール整備計画が推進され、まちづくり協定・委員会設置など都市景観に対する取り組みが継続的に行われている。



賑わいの道づくり事業



・賑いの道づくり(久松通りのまちづくり)
テーマに沿った市と商店街との連携と役割分担
による賑いのある, 住みやすい, 安全・快適な都
市空間の創出

○福山市 ・・賑いの道づくり事業の実施


・電線類地中化を中心とする道路整備による
歩行者の安全性の確保と景観づくり, 並びに
憩いの場整備

○商店街 ・・久松通りリノベーション事業の実施

・1999年度(平成11年度)に工事着手し,
2001年(平成13年)3月に完成
・2001年度(平成13年度)都市景観大賞「美
しいまちなみ優秀賞」受賞



整備前



整備後

賑わいの道づくり事業

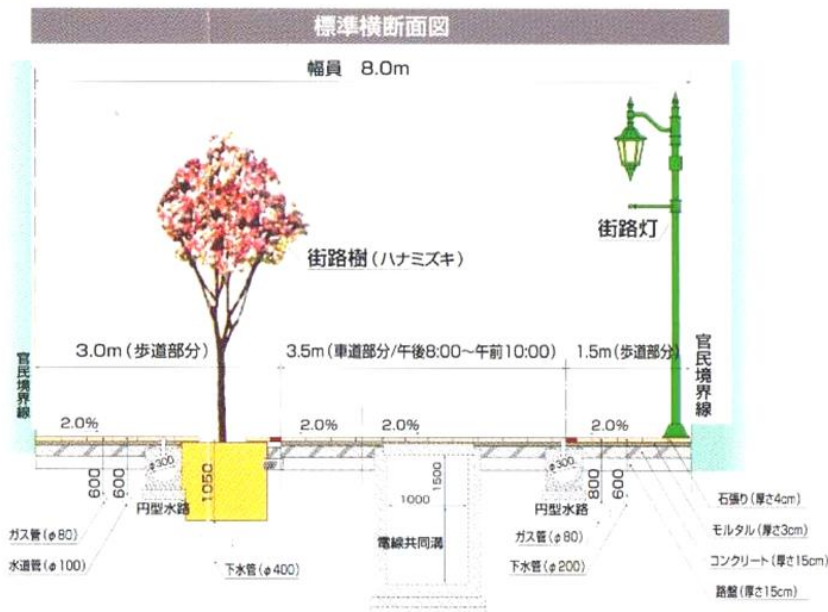
賑わいの道づくり事業

整備内容 電線類地中化, カラー舗装, ポケットパーク整備, 植栽,

事業期間 1998年度(平成10年度)~2000(平成12年度)

事業費 7億1200万円

道路整備



道路線形



植樹・アッパーライト



街路灯

久松通りリノベーション事業

ファサード整備事業

整備内容 景観統一を図る壁面整備,看板設置
アーケード撤去,テント整備,サイン整備
事業費 1億2500万円

■商店街ファサード整備



美しいまちなみ優秀賞【久松通り地区】

