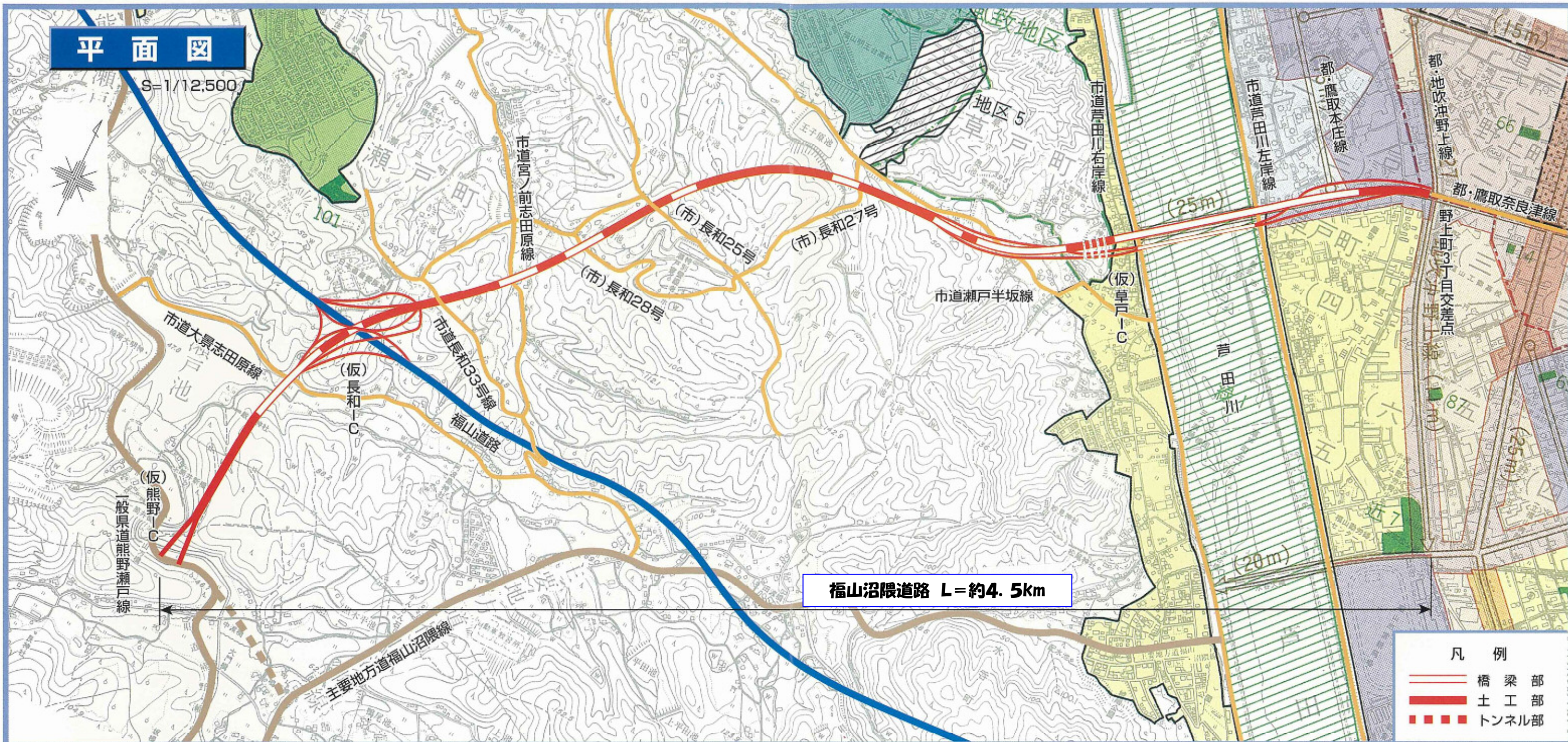
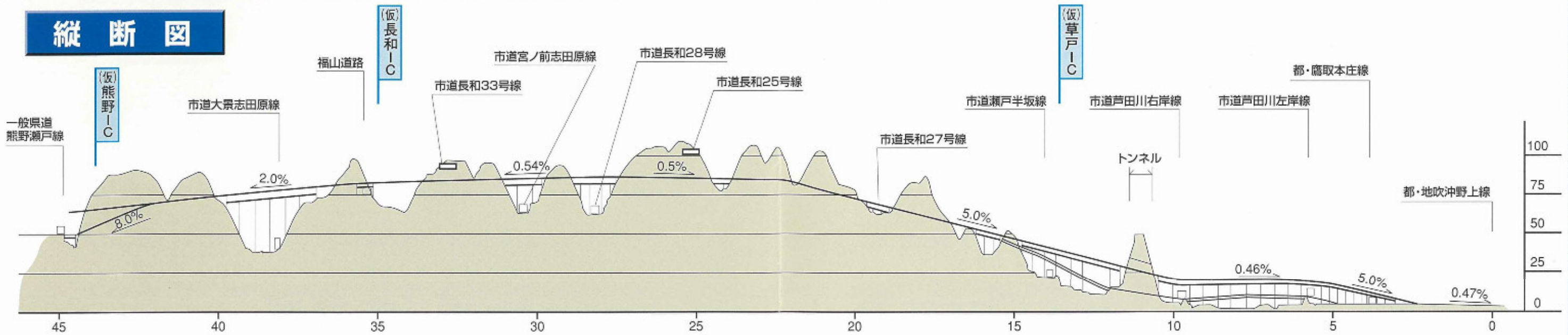


# 平面図

S=1/12,500




# 縦断図





完成予想図



芦田川右岸側



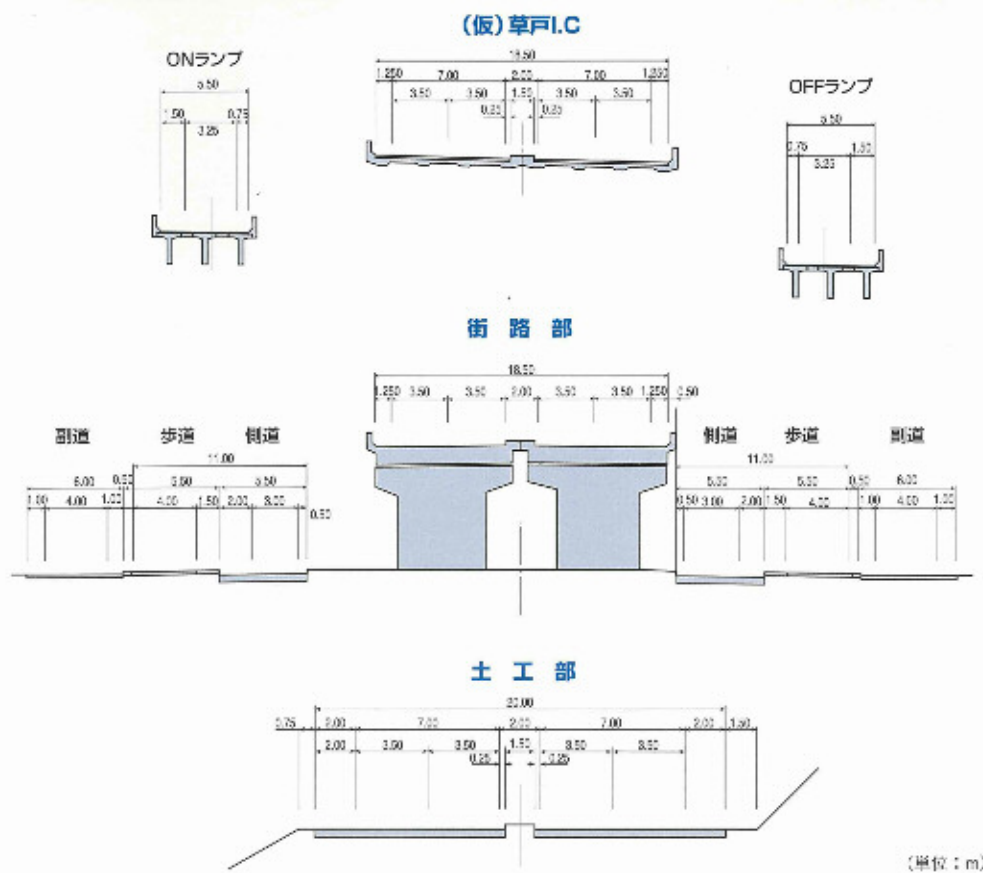
草戸町付近



(仮)草戸I.C付近

※予想イメージであり、詳細設計とは異なる部分があります。

標準横断面図



都市計画道路

福山沼隈道路

(主要地方道福山沼隈線 道路改良事業)



事業概要

福山沼隈道路は、広島県広域道路整備基本計画において、県土の一体的発展を担う交流促進型広域道路として位置付けられています。

福山地方拠点都市地域の南方面の幹線道路として、一般国道2号バイパス福山道路と接続し、福山市中心部と市南西部及び沼隈町方面地域との連絡を強化する路線です。

計画概要

起点	福山市草戸町四丁目
終点	福山市熊野町字高下尻
延長	約4.5km
車線数	4車線(暫定2車線)
道路規格	第3種第2級
設計速度	60km/h



広島県

土木建築局 道路整備課

〒730-8511 広島市中区基町10-52 TEL(082)513-3898

東部建設事務所 福山幹線道路建設事業課

〒720-8511 福山市三吉町一丁目1-1 TEL(084)921-1574