

第3章 景観調査

1. 調査の目的と方法

1-1 調査の目的

鞆の浦は、万葉の頃からの港町として栄え、現在も、中世からの地割や江戸時代からの港湾施設が残り、道路に面して間口の狭い町家が連たんする特徴的な町並み景観を見せる。こうした特徴ある町並みを、育み、後世に伝えるため、本章では、調査範囲における町並み景観の構造や特性を明らかにし、景観整備の課題を整理する。

1-2 調査の項目及び方法

調査では、『鞆の町並』(1976)、『鞆の浦の歴史』(1999)、『鞆の浦の建築』(2009)等の既存の調査報告書を参考とし、これらを補完するため、表3-1の項目を取り上げた。

表3-1 景観調査の項目

項目	福山市過年度調査実施項目	本調査における実施項目
景観調査	鞆の浦の石造物 ・石造物調査の個別解説 ・鞆の浦の石造物の特色	町並み景観の概況 町並み景観の構造と特徴 眺望景観の特徴 町並みを特徴づける工作物及び環境物件 景観整備の課題

調査は、現地調査を主軸とし、これを文献調査及び聞き取り調査で補足する方法を採った。鞆の浦の町並みには、通りや港が一望できる地点や、鞆城跡や大可島城跡、医王寺等のような町並みを見下ろす地点がある。そのため、表3-1中の「町並み景観の構造と特徴」については、表3-2及び図3-1に示す通りについて連続立面図を作成し、また、「眺望景観の特徴」については、表3-3及び図3-1に★印で示す10地点を眺望地点として、景観分析を行った。

表3-2 連続立面図作成箇所

連続立面図番号	対象か所	収録建物番号 (章末資料1参照)
連続立面図1	西町県道両脇	1~82
連続立面図2	雁木・常夜燈~太田家住宅~県道までの両脇	67~68、84~96
連続立面図3	港~浜蔵~県道	83

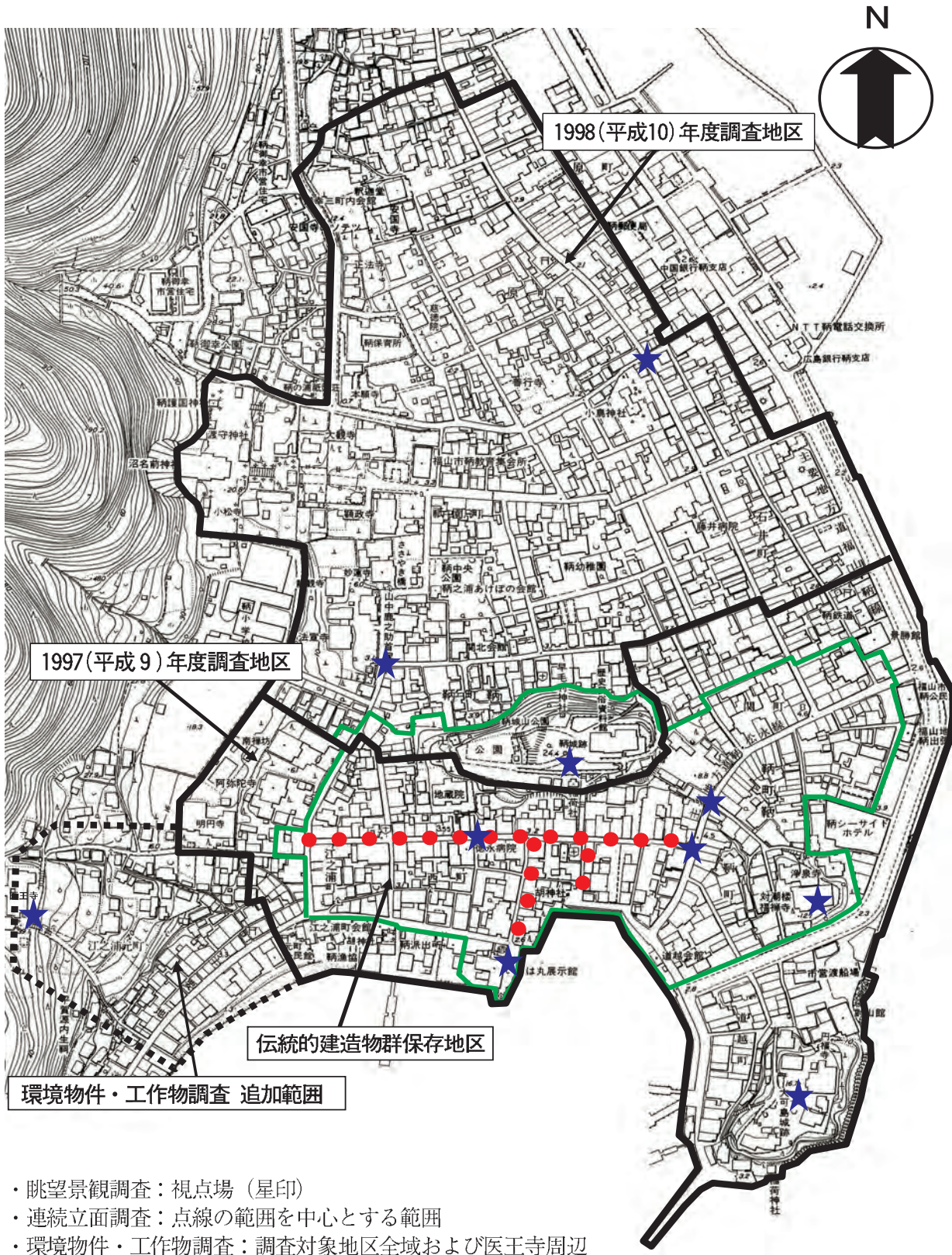
表3-3 眺望景観調査のための視点場

視点場1	対潮楼からの眺望	視点場6	鞆城跡からの眺望
視点場2	大可島城跡からの眺望	視点場7	原町旧街道見通し
視点場3	平野屋付近T字路の見通し	視点場8	鞆の浦歴史民俗資料館駐車場付近T字路見通し
視点場4	医王寺からの眺望	視点場9	太田家住宅蔵脇路地の見通し
視点場5	寺町の見通し	視点場10	いろは丸展示館前からの眺望

1-3 調査の実施者及び実施期間

調査は、宇高雄志(兵庫県立大学環境人間学部、准教授)及び上村信行(広島大学財務総務室、助教)の2名が、2010(平成22)年4月から2011(平成23)年2月にかけて行った。

図3-1 調査対象範囲：眺望景観調査、連続立面調査、工作物・環境物件調査



2. 景観形成の概況

2-1 鞆町の歴史的景観の成り立ち

既往の調査研究のうち、『鞆の町並』(1976)、『鞆町町並調査報告書』(1980)、『稲垣研報告書』(1985)、『鞆の浦の歴史』(1999)、『鞆の浦の建築』(2009)を基に調査地区の歴史的景観の成り立ちを以下のように整理した。

【位置、地形】

- 瀬戸内海のほぼ中央に位置し、湾状の港を有し、周辺の島嶼が風除け・波除けとなるため、古代より潮待ちの港として知られた。
- 島嶼や海岸線、港町等が成す景観は、古くから景勝として知られ、1934(昭和9)年3月には雲仙国立公園(現・雲仙天草国立公園)、霧島国立公園(現・霧島錦江湾国立公園)と共に、「瀬戸内海国立公園」として日本で最初の国立公園に指定された。
- 沼隈半島東縁部の急峻な山々が瀬戸内海と接する狭小な平地に町場が発展し、埋め立て等によって海岸線の位置を変えながら、今日の鞆町が形成されてきた。

【都市の構成】

- 沼隈半島東縁部の山々の東側山麓に寺社が並び、その東方の市街地は概ね平坦であるが、鞆城跡と福禅寺境内は小丘陵を成し、これらを繋ぐ鞍部や、かつては独立した島であった大可島と共に土地に起伏をもたらしている。
- 船問屋等が集まり、商船を対象とした様々な商売で栄えた港町だけではなく、錨や船釘等の鉄製品を供給した鍛冶職人や食料を供給した漁師等が集住した街区、山麓に集まる寺社、門前町等、港や港町と共に発展してきた都市の構成要素が一体的に残っている。
- 港町と共に、歴史的な港湾施設が良く残っている。特に、船番所、波止、雁木、常夜燈と共に、焚場と考えられる遺構が揃って残る事例は希少とされ、また、波止や雁木、常夜燈は、全国的に見て規模の大きなものとされる。

【町並みの特徴】

- 山が海に迫り、平地に乏しいこともあり、町家が密集する都市が形成された。特に、鞆城跡である御城山と鞆港との間は、中心街路を1本しか通すことができず、また、中世の地割を引き継いでいることもあって、一間半から二間程の間口の敷地が多く、密度の高い町並みが形成されている。
- 隣家どうしが壁を接して建つため、屋根の高さを不揃いとする一方で、「尾垂れ」と呼ばれる一階正面下屋庇の高さを揃えるという伝統的な特徴が見られる。
- 間口の大小にかかわらず、本瓦を葺いている町家が多い。

2-2 歴史的景観の保全に関連する主な計画や土地利用規制、建築規制

調査地区における景観保全関係の主な計画や、土地利用規制、建築規制等について以下にまとめた。

【福山市都市マスタープラン】

福山市では、市総合計画を上位計画として、都市計画法に基づく「福山市都市マスタープラン」を有している。これは、1998(平成10)年に策定された後、2003(平成15)、2005(平成17)、2006(平成18)年の合併による市域の拡大や、少子高齢社会の進行、人口減少社会への移行などに伴い市を取り巻く社会環境が大きく変化していることなどから、2008(平成20)年に見直しが行われている。改定された「福山市都市マスタープラン」は、暮らしやすさを確保する観点から、市街地の拡散を抑制するとともに、都市の既存ストックを有効活用し、様々な都市機能がコンパクトに配した集約型の都市構造の形成を目指すものとなっている。

改訂「福山市都市マスタープラン」では、市域を「中心市街地ゾーン」、「周辺市街地ゾーン」、「沿岸共生ゾーン」、「自然共生ゾーン」、「自然保全ゾーン」にゾーニングしている。併せて「都心地区」、「地域拠点」、「地区拠点」、「産業拠点」、「余暇活動拠点」、「広域交通拠点」の各拠点と、「広域連携軸」、「地域連携軸」の各軸を定めつつ、中央地域、東部地域、西部地域、南部地域、北部地域、北東地域の地域ごとに方針を定めている。

鞆地区が所在する南部地域は、「“鞆の浦”や“阿伏兎観音”などの観光地、温泉なども兼ね備えたレジャー施設、島嶼部の海浜レクリエーション施設などがあり、交流人口の増加が見込まれる地域」及び「島嶼部や内陸部での農林水産業、沿岸部の造船所や鉄鋼団地などの製造業、観光地である鞆地区を中心とした小売・サービス業など、多様な産業を有する地域」として位置づけられており、「瀬戸内の豊かな自然や歴史・文化等の地域資源による活発な観光交流と住みやすさを 実感できる地域づくり」をテーマに、次の2つが目標として掲げられている。

- 歴史的まち並み景観や海と山、島嶼部の恵まれた自然環境の保全と活用を図るとともに、港湾・交通機能の強化、観光関連施設の整備等により広域的な観光・レクリエーション拠点の形成を図る。また、計画的な面整備事業の推進や地域特性に応じた住宅・宅地の供給により、定住化を促進するとともに、産業活動の活性化を図る。
- 地域拠点や地区拠点への商業、業務、サービス、住宅などの既存の集積を生かした複合的な土地利用を促進し、地域の利便性を高める。

本調査の対象地区は、主として「商業・業務系施設と都市型住宅などが 共存した土地利用の誘導を図る地域」とされ、地区拠点や余暇活動拠点として位置づけられている。観光拠点、商業の集積、水産業、鉄鋼団地等の要素が、当地の地形や歴史と深く結びついていることは、「第1章 鞆の浦の都市形成史」ですでに論じているとおりである。

【福山市景観計画】

福山市では、前述の「福山市都市マスタープラン」や、広島県の「ふるさと広島の景観の保全と創造に関する条例」等に基づいて景観形成に取り組んできたが、2011（平成23）年3月に、景観法に基づき福山市の行政区域全域を対象とする「福山市景観計画」を策定したところである。

この計画では、「笑顔あふれる景観まちづくり」を景観まちづくりの理念に掲げ、「景観から感じる“多様な魅力にあふれた福山づくり”」を景観づくりの目標とし、市全域の景観づくりの方針として次の3つを掲げている。

- 多様な自然を身近に感じられる景観づくり～「みどり」・「水」を守る～
- まちの潤いやにぎわい、活力を感じる景観づくり～「にぎわいの核と軸」を演出する～
- 貴重な歴史・文化を次世代に引き継ぐ景観づくり～「心に残る眺め」を大切に～

この3つの景観づくりの方針と、上述の都市マスタープランにおけるゾーニング及び地域区分を合わせながら、区域ごとの方針が立てられている。

鞆地区が所在する南部地域では、「南部地域で共有する景観づくりの方針」として、次の2つが掲げられている。

- 島嶼部や沿岸部に残る貴重な自然海岸・海浜はもとより、内海大橋やマリナー、造船所などの建造物も含めて、瀬戸内海の美しい眺めを生かした景観をめざす。
- 鞆地区では、歴史・文化や自然と人々の暮らしが調和した、本市を代表する魅力的な景観をめざす。

このような方針は、1996（平成8）年3月に策定された「鞆地区まちづくりマスタープラン」を引き継ぐものであり、土地利用、交通・道路網形成、地域防災、産業振興等の課題解決と不可分のものである。このことについては、「第5章 保存構想」で論じることとする。

【歴史的景観の保全に関わる主な土地利用規制や建築規制等】

調査区域の歴史的景観の回復や維持、向上と関連する現行の土地利用規制や建築規制等は、表3-4及び図3-2・3・4に示すとおりである。

表3-4 調査区域の歴史的景観に関連する主な土地利用規制や建築規制等

法規等	種別等	関連事項	所管
都市計画法	都市計画区域	備後圏都市計画区域	福山市
都市計画法	区域区分	市街化区域、市街化調整区域	福山市
都市計画法	用途地域	商業地域、近隣商業地域、第一種住居地域	福山市
都市計画法 文化財保護法	伝統的建造物群保存地区	福山市鞆町 (福山市伝統的建造物群保存地区保存条例)	福山市
都市計画法	風致地区	鞆・熊野風致地区(福山市風致地区内における建築等の規制に関する条例)	福山市
都市計画法	福山港臨港地区	鞆地区、原・石井浜地区	広島県
港湾法	重要港湾	福山港(鞆地区)	広島県
景観法	福山市景観計画、 福山市景観条例	大規模行為届出対象区域	福山市
宅地造成等規制法	宅地造成工事規制区域		広島県
都市公園法	街区公園	鞆中央公園、鞆城山公園、鞆東向公園	福山市
文化財保護法	重要文化財	沼名前神社能舞台	文化庁
文化財保護法	史跡	朝鮮通信使遺跡鞆福禅寺境内	文化庁
文化財保護法	名勝	鞆公園	文化庁
自然公園法	国立公園	瀬戸内海国立公園	環境省
高齢者、障害者等の 移動等の円滑化の 促進に関する法律	不特定多数の人が利用する 建築物、道路、公園及び 公共交通機関等	広島県福祉のまちづくり条例	広島県
その他	土砂災害警戒区域・特別 警戒区域	土砂災害ポータルひろしま	広島県
	急傾斜地崩壊危険箇所及び 被害が想定される区域 土石流危険渓流及び被害 が想定される区域	福山市土砂災害ハザードマップ	福山市

(注記) 風致地区内の建築等許可申請等については、2013(平成25)年4月1日に広島県の「風致地区内における建築等の規制に関する条例」から「福山市風致地区内における建築等の規制に関する条例」に移行。

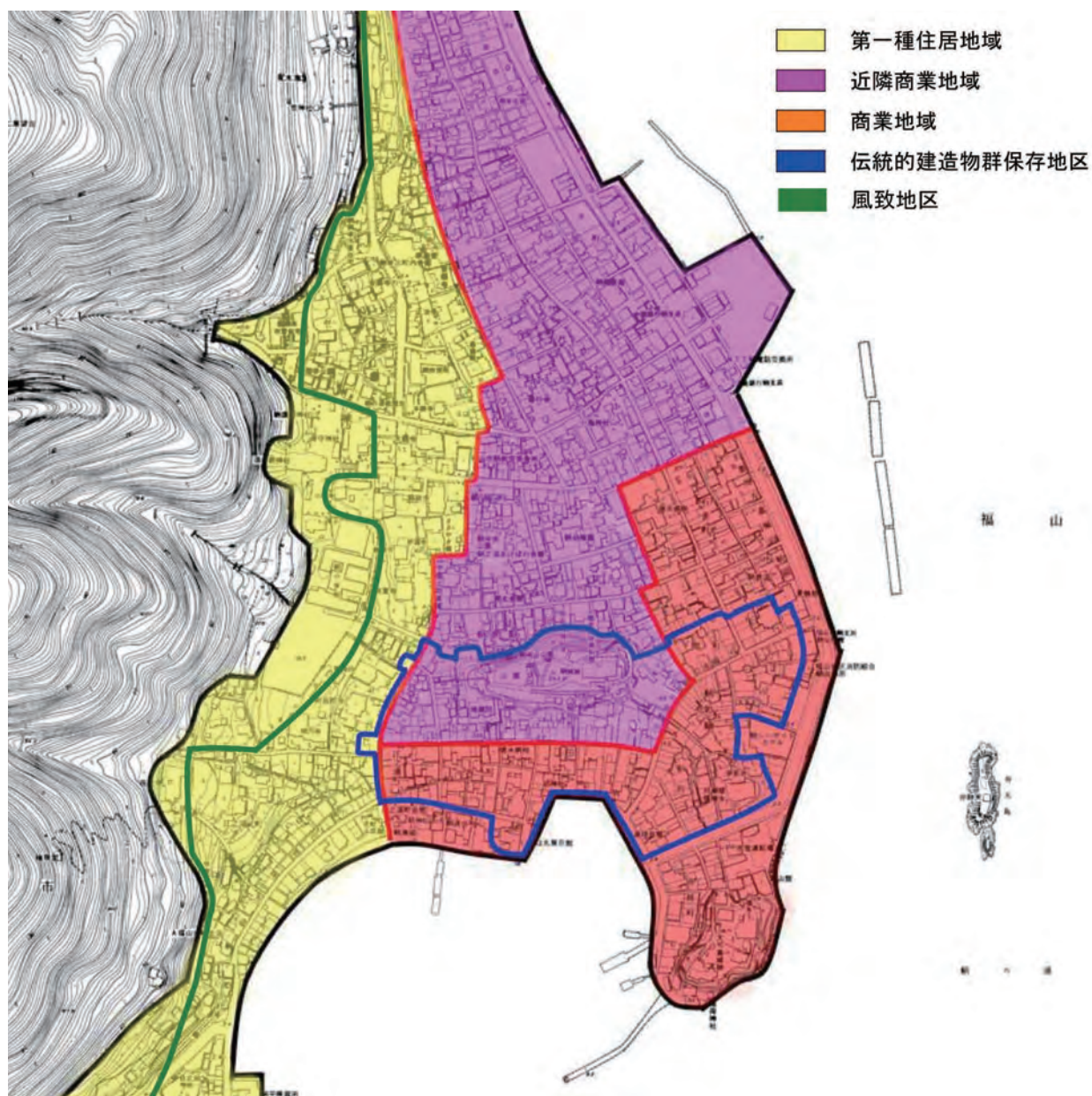
3. 景観の特徴

3-1 調査記録方法

調査地区のうち、福山市鞆町伝統的建造物群保存地区における町並みの現況を把握するため、主要な通りに面する建築物の外観調査及び写真撮影を行い、表3-2に掲げる3か所の連続立面図を作成した。外観調査を行った建築物の配置図を資料1、外観調査の記録を資料2、連続立面図を資料3として章末に収録した。

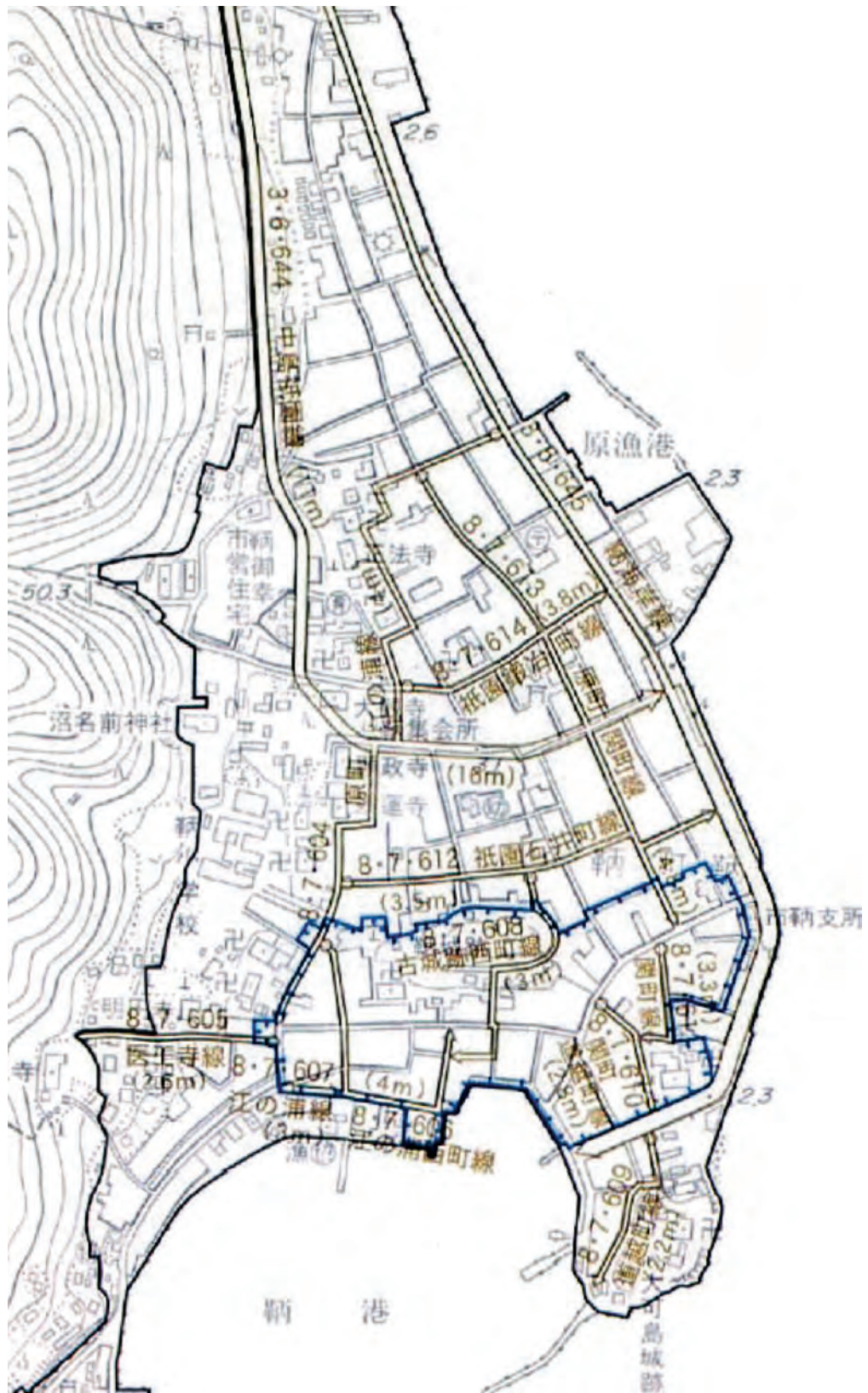
また、表3-3に掲げる10地点での眺望景観調査の記録は、資料4として、工作物及び環境物件調査の記録は、資料5・6として章末に収録した。

図3-2 用途地域、風致地区、伝統的建造物群保存地区の概略図



- * 「風致地区」は境界線より西方が地区の範囲
- * 図面は市提供の資料を基に再作図し概略図として表示した

図3-3 都市計画道路



*福山市提供資料より

図3-4 市道、臨港地区



* 図面は市提供の資料を基に再作図し概略図として表示した

3-2 眺望を構成する重要な要素

眺望景観調査において、各複数の眺望地点からの視聴可能な領域の「見られ頻度」を分析し、図3-5及び図3-6にまとめた。その結果、鞆の浦では周囲の山並み（特に医王寺付近）、鞆港湾岸、海面、仙酔島、大可島、対潮楼が見られ頻度が高く、景観の構成要素として重要であることがわかる。また、医王寺境内や鞆城跡からは、かなり広く鞆町を一望することができ、伝統的建造物群保存地区全体の屋根並みが、重要な景観要素となっていることがわかる。

丘陵上の大可島や対潮楼、鞆城跡等は、その樹木の緑が景観上大きな位置づけを占めている。一方で、これらの地点からの眺望を妨げている樹木があることにも留意をする必要がある。良好な眺望景観の維持、向上を図る上では、法面整備の際には工法にも仕様にも配慮する必要がある。

建築物の規模、高さ、形状の影響も少なくない。特に市街に散在する大規模建築物は、スカイラインに影響を与える要素として留意する必要がある。

3-3 町並みを構成する重要な要素

伝統的建造物群保存地区内の主要な街路の連続立面図を作成し、町並みを構成する重要な要素について分析した。

これまでも述べたように、鞆の町並みの特徴は、大小間口の二階建、切妻造り、平入りの町家が、壁を接しながら、屋根の高さを巧みに上下させて並び建つこと、かつ、下屋庇がほぼ同じ高さで連なり、屋根も下屋庇も本瓦葺で葺くものが多いことにある。このような町並みに、角地に見せる入母屋屋根、土蔵や塀を路地に面して建てる敷地規模の大きな住宅や洋風建築や近代建築が混在しながら、町の変遷を伝えている。

各通りのアイストップとなる建築物の意匠は重要であり、今後の景観整備において留意するべき点の一つである。

中世の地割を引き継ぎつつも、社会経済の変化に即して住民が入れ替わり、敷地の統合や分割、建物の改修が行われてきた中で、外観や開口部の意匠は一樣ではなく、現状からは旧状を明確に知り得ないものもある。今後の保存修理における痕跡調査と復原考察を積み重ねながら、良好な都市環境を築くために継承されてきた建築のルールや、歴史の重層性を表わす特徴をより深く解明し、歴史的風致の回復と向上につなげていく必要がある。

3-4 町並みを特徴づける工作物

上記に述べた、周囲の山並みや海面、仙酔島、大可島、対潮楼、伝統的な建築物等とともに、歴史的風致をつくりあげている工作物を踏査し、その結果を表3-5にまとめた。調査の対象とした工作物の一覧については章末の資料5を参照されたい。工作物は、すでに調査されているもの249件に、今回新たに72件を加え、総数321件となった。

図3-5 視点場10か所からの視野と「見られ頻度」

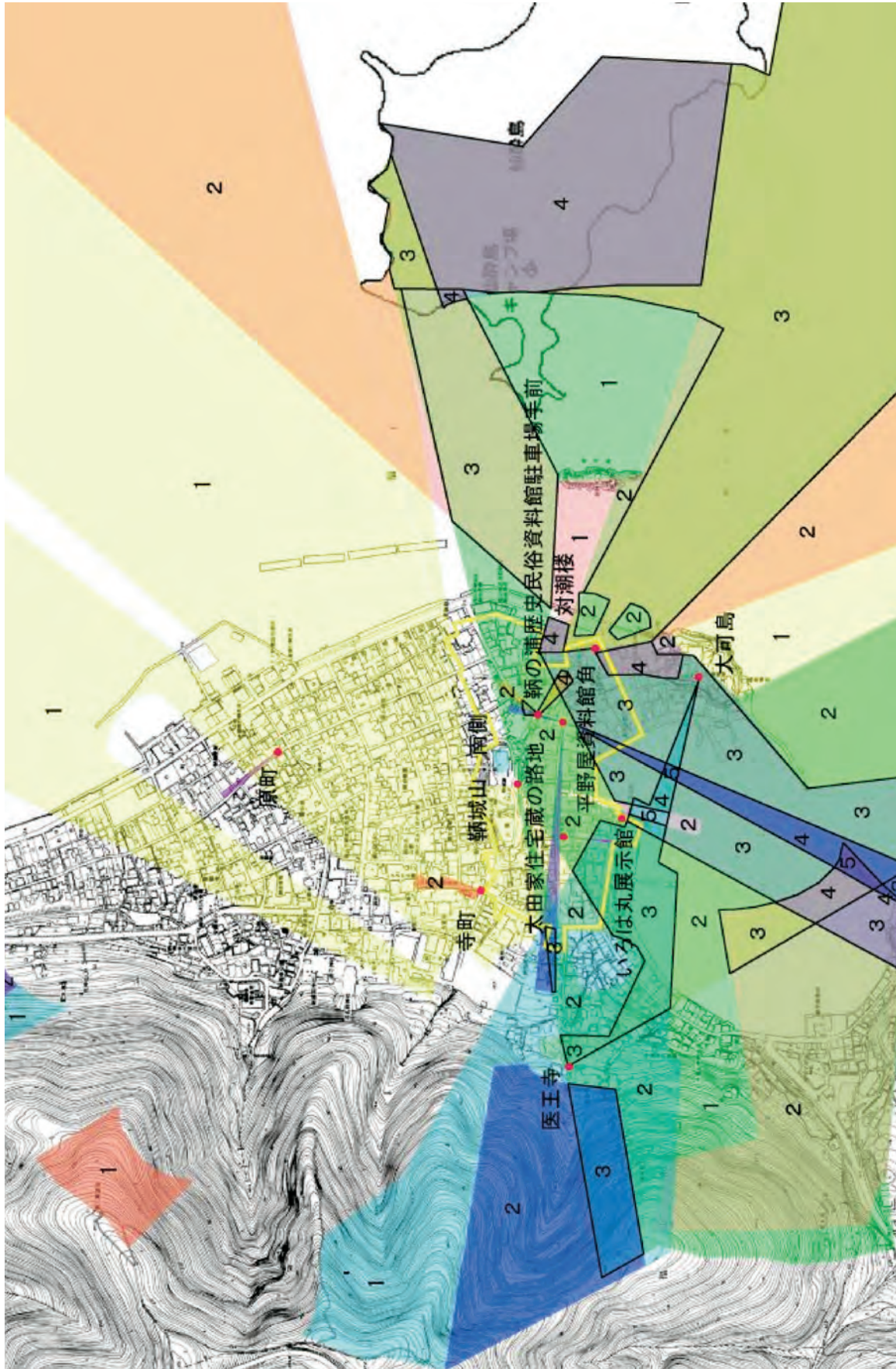


図3-6 視点場10箇所からの「見られ頻度」に係る同一頻度箇所統合図

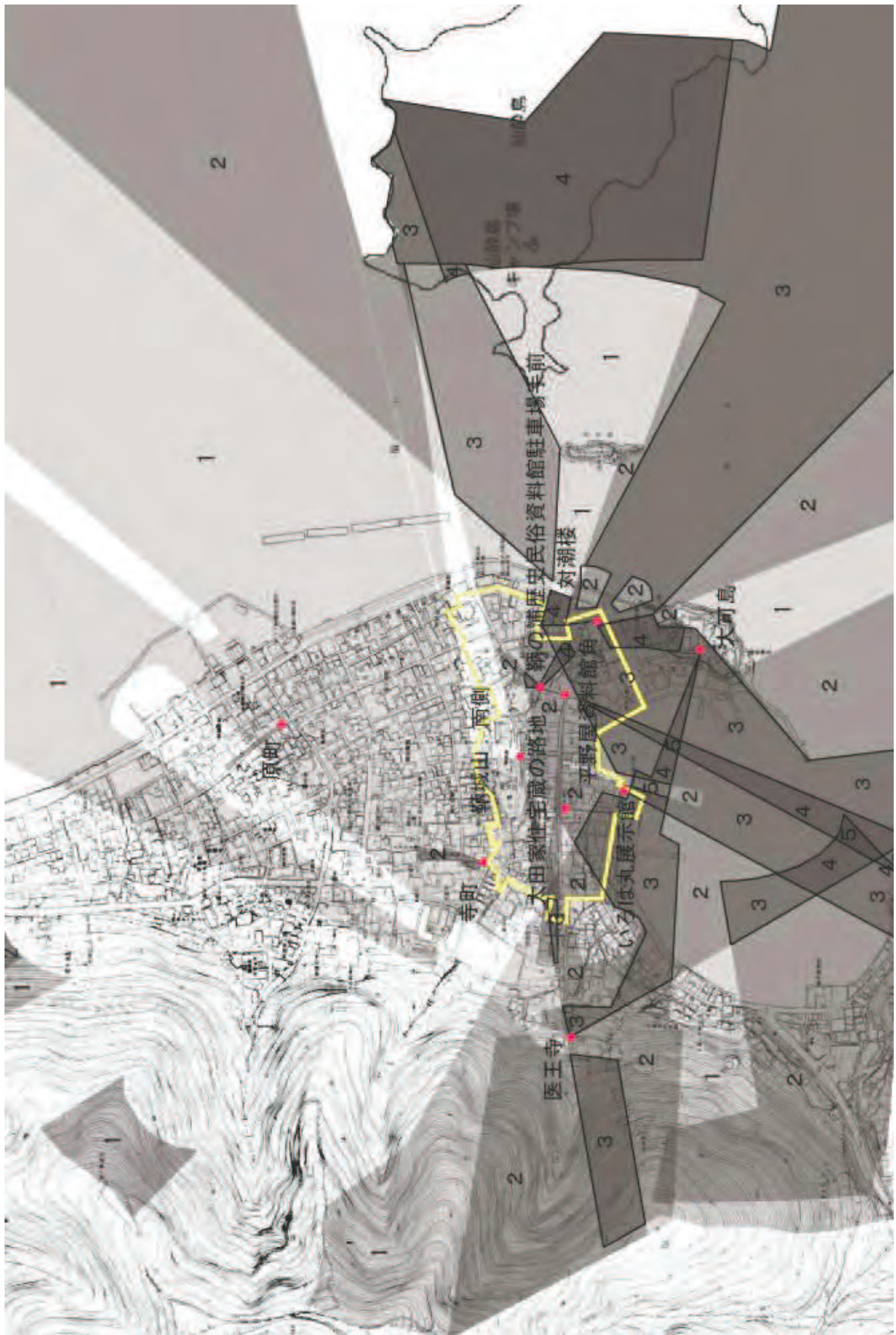


表3-5 工作物の種類別件数

工作物種別		既存調査	補完調査	合計	分類別合計
分類	種別				
港湾施設	常夜燈・基壇	3	0	3	19
	雁木	5	0	5	
	船繋石	9	0	9	
	波止	2	0	2	
石垣	石垣	59	15	74	74
道路関係施設	石階段	22	13	35	42
	石畳	5	1	6	
	石橋	1	0	1	
生活関連施設	井戸	18	5	23	28
	敷石	3	0	3	
	水神石・立石	2	0	2	
記念施設	石碑	36	5	41	56
	石柱	10	1	11	
	石塔・石塔群	2	2	4	
信仰関連施設	鳥居	10	1	11	96
	燈籠	15	6	21	
	石高欄	1	0	1	
	石築地	1	0	1	
	石塀	1	0	1	
	玉垣	14	6	20	
	基壇	5	3	8	
	狛犬	7	1	8	
	香炉台	3	0	3	
	手水鉢	2	1	3	
	五輪塔	4	1	5	
	宝篋印塔	1	0	1	
	力石	1	0	1	
祠	6	6	12		
その他	地割石	0	1	1	6
	土塀	0	3	3	
	その他	1	1	2	
合計		249	72	321	321

【港湾施設】

港湾施設としての石造物には、護岸石垣、波止、雁木、常夜燈、船繋石等がある。この他、海の中には焚場の遺構と考えられる石敷が残る。伝統的建造物群保存地区に含まれているのは、護岸石垣と雁木、船繋石の一部と常夜燈2基である。

『稲垣研報告書』(1985)では、寛文11(1671)年備後国沼隈郡鞆築出屋敷坪地詰帳、寛文13(1673)年備後国沼隈郡鞆町屋敷新開地詰帳、貞享3(1686)年備後国沼隈郡鞆町屋敷新開地詰帳を比較し、江之浦町や西町で浜側宅地の開発、大可島の地続化による道越町の形成、寺社の移転・再興による山麓の寺院地区の再編成等が大規模に行われたのは近世初期であること、また、元禄期頃には近世港町の基盤

を成す基本的な都市構造が概ね形成されていたことを論じている。

元禄絵図には、江之浦町から西町を経て道越町までの湾内の海岸と、関町から石井町を経て鍛冶町までの海岸に石垣護岸が築かれている状況を見ることができる。絵図や古文書等からは、その後も、浜に面した敷地を海側に延ばす、海岸線に沿って新たに浜通りを敷設する、あるいは浜通りから築出す形で敷地を造成する等の新地開発が行われて海岸線に変化がもたらされ、また、波止や雁木、常夜燈、焚場等の港湾施設の設置と改修が行われてきたことがわかる。

大可島と淀姫神社のそれぞれから延びる東西の波止は、南風から鞆港を守るためにつくられたものである。寛政3（1791）年に備前児島の栄五郎によって大可島下から50間、淀姫神社下から20間が造られ、文化8（1811）年に播州高砂の工楽松右衛門によって改修及び延長がなされた。現在のものは、明治中期頃の改修と推定される。全長は約80間で、断面は概ね台形を成し、上部両角を丸く仕上げて上面まで石材で覆っている。切込接谷積を基本とするが、陸に近い場所は切込接布積とされる。湾に面しては、数か所に雁木が設けられている。

鞆町には、航行の目印となる常夜燈が数か所に置かれていたが、現在残るのは、西町と旧東浜（関町）の2基である。後者はシーサイドホテル脇の現在地に移設されている。西町常夜燈には「安政六年己未七月」、旧東浜常夜燈には「慶應改元乙丑五月」の刻銘が見られる。両者とも寄進燈籠で、「金毘羅大権現」や「祇園宮」などの石額や刻銘を該当神社が位置する方向に設けている。

鞆港に東面し、旧太田家住宅朝宗亭敷地の護岸石垣から西町常夜燈の間に築かれる雁木は、大雁木又は湧田浜、保命酒浜等と呼ばれ、荷役浜と呼ばれた南面又は東面する他の雁木と区別された。大雁木は文化8（1811）年、他の雁木は明治以降に造られ、小規模な改修を繰り返して今日まで伝えられてきた。雁木に沿って船繋石が残り、円筒状のものから角柱状のものまで、形状はそれぞれである。

【石垣】

石垣には、前述の石垣護岸の他、山麓や高台に築かれた寺社境内や船番所寺の敷地を成すもの、鞆城の遺構等が含まれる。

鞆城は、慶長6（1601）年から同14（1609）年にかけて福島正則が築き、同年に廃城となって破却された。この時の石垣の遺構が鞆城跡の四方の斜面に見られる。隅を算木積とすることなく大きな積石を打込接としていくものも多く、時代的特徴が見られる。

船番所や寺社境内の敷地を造成する石垣には切込接布積、切込接谷積、打込接布積、打込接乱積、打込接谷積、打込接乱積、野面積乱積等の積み方が見られ、概ね江戸中期以降、昭和初期頃までのものと推定される。

【道路関係施設（石階段、石畳、石橋）】

山麓に並ぶ社寺や、鞆城跡、大可島城跡、福禅寺対潮楼等の小丘陵上の遺構に向かう斜面には、石階段が残る。花崗岩の延石を用いているものが多い。

石畳は、『鞆の浦の建築』（2009）に掲載されている明円寺、南禅坊、妙蓮寺、顕政寺の各寺門前及び沼名前神社参道に加え、今回の調査で、小鳥神社のものを追加した。いずれも切石を敷き詰めたものである。このうち年代が特定できるのは、沼名前神社参道と小鳥神社参道の石畳である。前者は幅12尺の切り石を敷いたもので、寄付銘より1951（昭和26）年に造られたものであることがわかる。後者は、石畳寄付の石碑が残り、1901（明治34）年の銘が残る。南禅坊、妙蓮寺、顕政寺は19世紀頃、明円寺は大正期頃の敷設と推定される。

石橋1基は、「ささやき橋」と呼ばれる太鼓橋である。西部に並ぶ山々が、急激に海に落ち込む鞆町では、川が発達せず、小規模な水路が山の谷筋から東部の海岸に向かって流れるのみである。元禄絵図にも文化絵図にも、ほぼ同じ形状の水路が見られ、最も南側のものが鞆城跡南麓の御屋敷（奉行所）堀筋

を兼ね、途中で沼隈神社境内の参道脇及び北方を東流する水路と合流し、鍛冶町の浜へと流れ込んでいた様子がわかる。これらの水路に沿って、文化絵図には8基の橋が描かれているが、水路の暗渠化等により、現存するものは、ささやき橋1基と考えられる。19世紀の築造と推定される全長3尺2寸、欄干幅13尺6寸の小規模な橋で、主として11枚の反り石と、「さ、やき橋」と刻まれる高さ2尺の親柱、親柱間に渡された欄干から構成される。享保3(1718)年に描かれた「備後鞆之図」(鞆の浦歴史民俗資料館所蔵)には、この橋にのみ「私語橋」という名称が付されている。

【生活関連施設(井戸及び井戸端の工作物)】

石造の井戸は23基が確認されている。井戸は、水路付近に点在しており、水脈と水路が概ね一致しているものと察せられる。多くは切石を相欠にして井桁状に組むものであるが、六角形を成すものも4基見ることができる。また、円筒形のものも1基ある。石造ではなく、金属製でポンプ式のものも2基確認することができた。井戸の周囲に石敷きを残すものは3か所あった。

安国寺付近には、室町からの井戸と伝わるものもあるが、刻銘より年代が判明する最も古いものは原町にある原町北井戸で、安政3(1856)年である。井戸枠は一辺を2尺3寸5分の六角形で、切石を相欠きにして組む。周囲には敷石を巡らし、五輪塔の残欠を水神石とし、自然石の立石と共に、排水路出口付近に置く。

近接して置かれる石祠の刻銘等により年代が推定できるものは、同じく原町に残る中の間井戸と、江之浦町にある江之浦町北井戸である。中の間井戸は、井戸枠を一辺4尺5寸の正方形とし、「慶應四年辰二月吉日」の刻銘を持つ地蔵堂石祠(入母屋造軒唐破風付)が敷地内に立つことから、同時期かこれ以前に造られたものと推測される。石祠には安永2(1773)年の石造地蔵菩薩像が安置されている。合わせて五輪塔の火輪や水輪等を用いた石塔2基が建てられている。江之浦町北井戸は、一辺を2尺6寸とする六角形の井戸枠で、すぐ傍には手押し式のポンプも残る。1892(明治25)年造立の刻銘がある石祠(寄棟造軒唐破風付)が敷地内に建つことから、同時期かこれ以前に造られたものと推測される。石祠の正面には「水神」の文字が彫られている

【記念施設(石碑、石柱、石塔・石塔群)】

潮待ちの湊や海駅、商業港として栄えた鞆の浦には、多くの石碑や石柱、石塔がある。これらには道標や案内標識としての役割を果たすもの、歴史的事象を記念して建てられたもの、人々の信仰を表わす題目碑等が含まれる。その主なものを以下に挙げる。

●道標・案内標識

- 金毘羅大権現遙拝：金毘羅神社を遥拝する地であることを示す。嘉永4(1841)年の刻銘がある。
- 遊郭地：これより先は遊郭地であることを示す道標である。江戸期か明治期の設置と推定される。
- 遍路道道標：鞆城跡の西方、南北方向の道に沿って立つ道標で、「左へんろみ(以下埋没)」、「右四こく(以下埋没)」と刻まれる。江戸期の造立と推定される。
- 清正公尊儀兼道標：江之浦町の交差点に建ち、正面に「清正公尊儀」、側面に「沼名前神社」を刻む道標で、刻銘から1875(明治8)年の造立であることがわかる。
- 祇園道道標：江之浦町から沼名前神社に向かう南北の通りに面して建つ道標で、「右ハぎをんみち」と刻まれる。刻銘より1899(明治32)年の造立であることがわかる。
- 新四国第八十三番小堂前石碑：福禅寺が所在する小丘陵の北側斜面下の小堂前に置かれる石碑で、「八十三番一宮」と刻まれる。明治期の建立と推定される。
- 太子殿参道道標：江之浦町から医王寺に上る街路入り口に建つ道標で、「太子殿明圓寺醫王寺参道」と刻まれる。刻銘より1919(大正8)年の造立であることがわかる。
- 備後西国第二番福禅寺：福禅寺が備後西国三十三観音霊場の第2番であることを示す石碑で、1932

(昭和7)年の刻銘がある。

- 記念碑
- 妙蓮寺門前の南石碑：「中山正選鬼形鬼子母神安置」、「於正中山一百日行法成就之砌」、「天保七丙申歳正月□」と刻まれ、天保7(1836)年の造立であることがわかる。
- 平賀源内生祠五輪石柱：広島県指定史跡である平賀源内生祠の前に建つ一石の石柱で、頂部を五輪状に削り出す。正面に「南無妙法蓮華経平賀源内神儀」、側面に「宝暦十四年甲申三月七日」及び「慶應四戊辰七月廿八日溝川栄介茂介利三郎立之」と刻まれ、慶應4(1868)年の造立であることがわかる。
- 日東第一形勝石碑：福禅寺対潮楼の境内に置かれる石碑である。対潮楼は福禅寺の客殿で、江戸時代を通じて朝鮮通信使の迎賓館として用いられた。正徳元(1711)年に従事官の李邦彦が、ここからの眺望を「日東第一形勝」と称賛したことを記念し、1916(大正5)年に造立された。
- 山中鹿之助首塚石碑：「山中鹿之助首塚」と刻む、1935(昭和10)年造立の石碑である。
- 題目碑
- 元町地藏堂の板碑：「南無阿弥陀仏□□」が刻まれる慶安2(1649)年の題目碑である。
- 妙蓮寺門前の北石碑：「南無妙法蓮華経」と刻まれる文政7(1824)年の題目碑である。
- 平一丁目石碑：「南無妙法蓮華経法界」、「天保第二龍集辛卯八月吉祥」と刻まれる天保2(1831)年の題目碑である。
- 顕政寺門前の石碑：「南無妙法蓮華経」、「天保九戊戌十二月建之」が刻まれる天保9(1838)年の題目碑である。
- その他
- 胡社隣チョウサイ蔵前石碑(左右2基)：左石碑には「原町浦方持地」、右石碑には「浦方所有地」と刻まれる。左石碑は刻銘より1881(明治14)年の造立であることがわかる。
- 上記の他、1939(昭和14)年造立の「沼名前神社」の社号碑等が残る。

【信仰関連施設】

調査範囲には、表3-6に示す寺社が所在し、境内には様々な石造物が残る。古いものには沼名前神社二の鳥居(寛永2(1625)年)、西町胡社石燈籠(元禄6(1693)年)、小鳥神社北参道石狛犬(天保14(1843)年)等がある。小鳥神社北参道石狛犬は、鞆の浦で唯一玉乗り形としないものである。鳥居や注連柱、燈籠等には年代が特定できるものが多く、また、寄進によるものが多いため、各時代の社会の様子をうかがう史料として重要である。

町内には各所に稲荷社や胡社、住吉神社等の小祠が祀られる。当地の稲荷社は、もとは鍛冶職人の守護神であったとされる。江之浦町には2か所に稲荷社が祀られており、17世紀初頭に鍛冶職人が鍛冶町に移る以前は江之浦町を拠点としていたことを今に伝えている。胡社は江之浦町、西町寄場、石井町、原町等の海岸沿いに見られる。西町の胡社の境内には、「元禄六癸酉天四月日、肥後之国八代球磨之住」と刻まれる燈籠が建つ。玉垣や狛犬は西町の寄進である。

西町胡社と同様に鞆港に面して祀られる住吉神社は、刻銘より基壇と背側面玉垣が安政5(1858)年の築造で、東半分は道越町、西半分は西町の寄進であることがわかる。境内には3個の力石が残り、沼名前神社境内に寄進された20個の力石と共に、福山市有形民俗文化財に指定されている。23個のいずれも花崗岩製で楕円状を呈し、重さは61貫(230kg)から32貫(118kg)とそれぞれである。製作年代のわかるものは5個あり、天保15(1844)年から安政5(1858)年までの年号が刻まれている。

当地には、17世紀前期から中期にかけて、五輪塔と宝篋印塔を混合した独自の形式の塔が見られ、鞆の津塔と呼ばれている。鞆の津塔の説明については、「第2章 建築史調査」を参照されたい。

表3-6 鞆の浦の社寺一覧

●寺院

山号 寺号	宗派	概要
瑞雲山 安国寺	臨濟宗	法燈国師心地房覚心（1207～1298）によって文永10（1273）年に建立されたと考えられている『金宝寺』が前身とし、暦応～貞和年間（1338～1350）に安国寺と改められたと推定されている。慶長4（1599）年に安国寺恵瓊によって復興された。
大雄山 正法寺	臨濟宗	かつて安国寺の塔頭あった。創建年代は不明であるが、「あくた川のまき」や「備南之名勝」によると、寛永年間（1624～44）に守竟首座によって再興されたと伝える。
大悲山 慈徳院	臨濟宗	かつて安国寺の塔頭あった。「備南之名勝」によると、慶長年間（1596～1615）に福島正則が大檀那となり、松雪得松を開基として創建されたと伝える。
護法山 善行寺	浄土真宗	「あくた川のまき」によると、慶長2（1597）年に玉傳を開基として建立されたと伝える。当時は明円寺の前にあったが、2代玉真の正保年間（1644～48）に現在地に移したという。
興楽山 本願寺	時宗	「備陽六郡志」によると、一遍上人を開基として創建されたと伝える。この時、一遍上人が建てたのは、西町の存した沖見堂という小堂であったのを慶長年間（1596～1615）に現在地に移し、本願寺と号したという。
麿尼山 大観寺	真言宗	1938（昭和13）年に増福寺・正泉寺・地福寺・宝巖寺・常喜院の5か寺を統合した寺院。増福寺は、永禄年間（1558～1569）に、玉泉寺・地福院は天正年間（1573～1591）に再興したと伝える。宝巖寺・常喜院は慶長10（1605）年頃の建立と伝える。
萬年山 小松寺	臨濟宗	天長年間（824～834）の創建と伝える。江戸時代の古文書では、平重盛が創建したとされ、重盛の小松宰相に因んで小松寺と称したという。史料の所見は観応2（1351）年。「太平記」に興国3（1342）年とし5月の鞆合戦において、北朝方が陣取ったと伝える。
壽福山 顕政寺	日蓮宗	「あくた川のまき」によると、無住となり荒廃していたのを慶長年間（1596～1615）に正善院日実が再興し、その際に真言宗から日蓮宗に改めたという。その後、二世日運・三世日當が相次いで系内の整備を行ったと伝える。
法昌山 妙連寺	日蓮宗	「あくた川のまき」によると、慶長年間（1596～1615）に日叢を開山として創建されたと伝える。寛永年間（1624～1644）に福山藩主水野勝俊から現在地を賜り、その際に寺を改めたという。
正覺山 静観山	臨濟宗	江戸時代の文献史料によると、大同年間（806～810）の創建で、七堂伽藍を有した真言宗の大寺院であったという。その後、没落していたのを彦覚禪師が再興し、臨濟宗に改めたと伝える。暦応・天文・寛政・文化・天保と5度も火災に遇っており、仏殿宝塔・仏像典籍を失うとする。
大覺山 法宣山	日蓮宗	「備陽六郡志」では、貞治年中（1362～8）、籠花樹院大覚大僧正（近衛公忠の子息）の創建で、天文年間（1532～55）に宝物・縁起物が焼失したが、寛永年間（1624～44）日宥上人によって再興されたと伝える。
海龍山 南禅坊	浄土真宗	「備陽六郡志」では、天正年間（1573～92）に村上左衛門尉助康が造営と伝える。正徳年間まで福禅寺下の有磯町にあったが、系内が狭いため現在地に移建したと伝える。本堂は文政年間（1818～30）に焼失したが、万延元（1860）年に再建。
心光山 阿弥陀寺	浄土真宗	「あくた川のまき」では、永禄8（1565）年に阿蓮社天譽岌上人を開基として創建されたと伝える。創建時は鞆城の麓にあったが、慶長年間（1596～1615）に現在地に移されたという。

山号 寺号	宗派	概要
松江山 明円寺	浄土真宗	「あくた川のまき」では、年代は不詳だが宝泉を開基として山田村に創建されたと伝える。その後、天文年間（1532～55）に現在地に移されたと伝える。
桃林山 医王寺	真言宗	「桃林山畧記」によると、天長3（826）年に空海によって創建されたと伝える。現在の本堂は貞享2（1685）年に福山藩主水野勝種の援助によって造立されたもの。
鶴林山 地藏院	真言宗	江戸時代は明王院（福山市草戸町）の末寺であった。創立年代は不詳であるが、「あくた川のまき」などに、応永年間（1394～1428）の住持の名が記されている。いつの頃か荒廃していたのを深宣上人によって、寛文年間（1661～73）に再興されたと伝える。
海岸山 福禅寺	真言宗	空也上人が創建したと伝える。慶長15（1610）年に尊栄法印が再興し、寛永15（1638）年に天台宗から真言宗に改宗したという。境内に存する本堂は元禄7（1694）年、対潮楼は元禄年間（1688～1704）は造立されたもので、朝鮮通信使高官の定宿となった。
海寶山 浄泉寺	浄土宗	福禅寺の岸下に位置する。元和年間（1615～24）に慶存法師を開基として創建され、寛文年間（1661～73）に察譽によって再修が行われたと伝える。
南林山 円福寺	真言宗	「あくた川のまき」や「西備名区」によると、慶長年間（1596～1615）に小松寺の東にあった釈迦堂を現在地に移したという。寛永年間（1624～44）には、廢寺になっていた護全寺の裡庫を移築し、慶長年間（1661～43）にも造営が行われ、寺容を整えたと伝える。

●神社

社名	概要
小鳥神社	沼名前神社の境外末社として鍛冶町の氏神である。日神退窟の時、刀斧鉄鐸を鍛えた天目一筒神を祭る。創建時代は定かではない。現在の本殿・幣殿・拝殿は、境内の石碑によると1899（明治32）年に造立されたもの。
沼名前神社	もとは祇園社といい須佐之男命を祭神をしていた。1876（明治9）年に渡守神社の祭神であった大綿津見命を祇園社の本殿に須佐之男命を相殿に写し、その際に社号を式内社の沼名前神社に改めた。境内には、渡守神社・八幡神社・巖島神社・松尾社・竈神社・天満社が存している。
淀媛神社	神功皇后、征韓の役から凱旋の時、勲功を立てた神功皇后の妹「淀姫」を祭神とし、後地大明神の山に祀る。古来、淀姫大明神として平村の産土神となる。現在の社殿は1913（大正2）年に建立されたもの。

なお、鞆町内には沼名前神社境外摂末社として、

- ・恵美須神社（御幸町・原町・石井浜町・江之浦町・江之浦元町・平町・西町・関町）
- ・三良神社（江之浦元町）
- ・日ノ出稻荷神社（焚場町）
- ・陸奥稻荷神社（道越町）
- ・城山稻荷神社（西町）
- ・金古稻荷神社（鍛冶町）
- ・山ノ神社（御幸町・平町）
- ・浜児稻荷神社（原町）
- ・塞神社（御幸町・原町）
- ・御子神社（関町）
- ・鍛冶神社（原町）
- ・住吉神社（御幸町・港）
- ・桐島稻荷神社（江之浦町）
- ・奥島稻荷神社（江之浦元町）
- ・玉津島神社（焚場町）
- ・秋見神社（御幸町）
- ・高竈神社（御幸町・平町）
- ・竈神社（御幸町）
- ・繁神社（石井町）
- ・貴船神社（西町）

が祀られている。

3-5 町並みを特徴づける環境物件（樹木）

建造物と共に歴史的風致を形成している自然物として、樹木11本を資料6に掲載した。その他、安国寺釈迦堂庭園内には、県指定天然記念物とされているソテツがある。リストに掲載した樹木は、幹回り1mを超えることを条件に特定したもので、安国寺に1本、鞆城跡に7本、小鳥神社境内に2本、円福寺境内に1本が見られた。

前述「3-2 眺望を構成する重要な要素」で述べたように、鞆の浦では、丘陵上となっている大可島や対潮楼、鞆城跡等の緑が景観上大きな位置づけを占めているため、社叢や斜面緑地については、個別の樹木としてより、一連の樹木群として保全することも、検討に含める必要がある。

4. 景観整備の課題

4-1 眺望の保全

鞆の浦では、島嶼や海面、町並み、山並みが重要な景観要素となっており、海からの眺望、高台や山腹からの眺望、通りの見通し等、それぞれに特徴を与えている。島嶼や海面は国立公園として、山地は風致地区によって保全され、福山市景観計画によって陸部にも水面にも高さ13メートル又は建築面積1000平方メートルを超える建築行為や垂直方向長さ5メートル以上又は水平方向長さ10メートル以上の擁壁整備等に、事前の届け出が課されている。

今後眺望を遮る大規模な建物が増えることや、斜面の緑が大きく削り取られてしまうことは、鞆の浦の景観に大きな影響を及ぼすと考えられ、景観計画で目指すところの「歴史・文化や自然と人々の暮らしが調和した、本市を代表する魅力的な景観」を実現するにあたり、既存の制度を的確に運用し、必要に応じて補完し、一定の屋根並を保つことは、重要である。

4-2 都市構造の保全

鞆の浦の町並みは、慶長期に福島正則が行った城下町としての町割りを起点とするが、港町としての基礎が築かれたのは中世で、また、それ以前にも古代から潮待ちの湊であったことが知られ、古くは、縄文土器や弥生土器の破片が検出されている。

福島正則が築城した鞆城が一国一城令に先駆けて慶長14（1609）年に廃城となり、水野勝成が安芸・備後の領主として入部して福山城に拠点を移すと、町は再び港町として変容した。近代以降は鞆軽便鉄道の開通（1914（大正3）年全線開通）や、鞆鉄鋼団地の建設（1968（昭和43）年）等により、町の経済活動拠点が北部にもつくられた。

鞆の現代の町並みは、町場とその後背地を合わせ、全体として歴史の重層を良く示し、地形、道路構成、水路構成、地割り、建造物、石垣や港湾施設といった石造物等を物証としながら、町ごとの個性を表わしている。福山市鞆町伝統的建造物群保存地区は、このうち、鞆の浦のアイデンティティの中核を成す近世港町の中心地を保全するためのものであり、周囲の歴史的な都市構造の中であって、その意義と魅力を発揮するものと言える。鞆の浦の今後においては、景観計画に加え、歴史文化基本構想や地域における歴史的風致の維持及び向上に関する法律（通称：歴史まちづくり法）等を活用しながら、歴史的環境の総合的な保全を展開する必要がある。

4-3 都市の記憶の保全と記録

鞆の浦の町並みには、建物や玉垣、燈籠、石碑といった石造物が、各時代の人々の信仰や生活、生業、労働の証となって残る。これらは、古文書や絵図等の史料や、市民の記憶とともに、魅力ある鞆の歴史を醸成してきた。今後も調査を進め、市民の聞き書きなどの手法により記憶を記録し、歴史の解明に努

める必要がある。また、歴史、民俗、景観等の観点から重要なものについては保護の措置を図り、劣化や風化の顕著なものについては記録及び必要な保存の処置をとることに努める必要がある。

4-4 都市基盤の整備

歴史的な風致や景観の保全を図る上で、その土地の特質に合わせて都市基盤整備を進めていくことは、極めて重要である。当地においては以前から交通渋滞の緩和や駐車場の確保、歩行者の安全確保を含む交通問題の解決に対して住民の要望が高く、良好な住空間の創出と観光振興の両面から、これに対する対策を進めていく必要がある。災害関係では、特に水害や地滑り、地震、火災に対する備えを、予防・災害時対応・復旧の各段階で充実又は強化していく必要がある。

4-5 産業の振興

鞆の浦は、港による産業だけではなく、鉄鋼業や醸造業、漁業や漁具の生産等、様々な経済活動によって成立してきた。今後も、歴史的な資源を活かしながら、様々な産業の振興を図っていく必要があり、観光のみならず、あらゆる目的の来訪者が居心地の良さを感じるための基本的な対策を充実させていく必要がある。その一例として、表3-7を示した。これは、眺望景観調査の対象とした10か所の視点場（表3-3参照）について、アクセス性等の評価を行った結果であり、安全でわかりやすいアクセスの確保、バリアフリー対応、地元住民のプライバシーの確保等、少なからず視点場においても改良の余地があることがうかがえる。

表3-7 視点場ごとのアクセス性等の評価

凡例：◎良好、○適、△やや適、×要改良、—該当なし

	視点場について							視対象について		視点場としての利用可能性
	車両の進入	車椅子での侵入	案内・経路探索の容易さ	一般市民の立ち入りの可能性	アクセス性の評価	訪問者の安全性	居心地の良さ	歴史的特質との関係性	遠景の見通し	
視点場1 対潮楼からの眺望	× 細街路	× 石階段あり	◎ 案内看板2基	△ 私有地	○	◎	○ 室内	○ 弁天島 仙酔島、海	○	○
視点場2 大可島城跡からの眺望	× 石階段あり	× 長い石階段	○ 石碑	○	△	◎	◎ 広いスペース	◎ 鞆港、 瓦屋根 医王寺、 山	◎	◎
視点場3 平野屋付近T 字路の見通し	— 道路	△ 道路	—	— 道路	×	× 交通量 多い	× 道路の ため	○ 町並み、山	△	×
視点場4 医王寺からの眺望	△ 途中まで 可	× 長い 石階段	○ 案内 看板2基	△ 私有地	○	◎	◎ 広い スペース	◎ 鞆港、 仙酔島 大可島、 屋根瓦 瀬戸内海	◎	◎
視点場5 寺町の見通し	— 道路	△ 道路	△ 近隣に なし	— 道路	△	× 交通量 多い	× 道路の ため	◎ 法宣寺 妙蓮寺、 山	△	△
視点場6 鞆城跡からの眺望	○	○	◎ 案内 看板2基	○	◎	◎	◎ 広い スペース	◎ 鞆港、 仙酔島 瀬戸内海、 山瓦屋根	◎	◎
視点場7 原町旧街道見 通し	— 道路	△ 道路	—	— 道路	×	× 交通量 多い 道路狭い	× 道路の ため	△ 鞆の津の 商家	×	×
視点場8 鞆の浦歴史民 俗資料館駐車 場付近T字路 見通し	— 路地	△ 路地	—	—	×	○	△ 狭い	○ 太田家住宅	×	△
視点場9 太田家住宅蔵 脇路地の見通 し	×	○	×	○	○	○ 軽車両の 進入	◎ 広い スペース	◎ 太田家住宅 港湾施設 大可島、 仙酔島	○	○
視点場10 いろは丸展示 館前からの眺 望	— 道路	△ 道路	—	— 道路	×	△	△ 車通り 激しく ない	○ 山、住宅	△	△

資料1 建築物外観調査対象家屋配置図



資料2 建築物外観調査の記録

建物番号	名称	建築物の概要及び外観の特徴										外観写真 写真番号：1
		種別	階数	棟方向	屋根形状	材料	1階建具	2階建具	1階外壁	2階外壁		
1	平野屋資料館	町家	2	平入り	切妻	本瓦	千本格子	出格子	モルタル	漆喰(白)		
		外壁実測数値										
	建物間口	開口部	軒高	棟高	下屋の高さ	下屋の出	軒の出	1階軒先高	2階軒先高	下屋屋根頂		その他寸法
	5800mm	1000mm	NA	NA	NA	NA	NA	2380mm	4860mm	NA		—
2	平野屋資料館	町家	2	平入り	切妻	本瓦	千本格子	出格子	モルタル	漆喰(白)		
		外壁実測数値										
	建物間口	開口部	軒高	棟高	下屋の高さ	下屋の出	軒の出	1階軒先高	2階軒先高	下屋屋根頂		その他寸法
	5950mm	5650mm	NA	NA	NA	NA	NA	2380mm	4860mm	NA		—
3	民家	町家	2	平入り	切妻	桧瓦	アルミ引き戸	アルミ引き戸	板	板		
		外壁実測数値										
	建物間口	開口部	軒高	棟高	下屋の高さ	下屋の出	軒の出	1階軒先高	2階軒先高	下屋屋根頂		その他寸法
	7400mm	NA	NA	NA	NA	NA	NA	NA	NA	NA		NA
4	潮待ち茶屋	町家	2	平入り	切妻	本瓦	木製ガラス(引き戸)	木製ガラス(引き戸)	漆喰(墨)	土荒壁		
		外壁実測数値										
	建物間口	開口部	軒高	棟高	下屋の高さ	下屋の出	軒の出	1階軒先高	2階軒先高	下屋屋根頂		その他寸法
	6770mm	1520mm	NA	9990mm	3150mm	NA	NA	2800mm	5860mm	3790mm		—
5	駐車場	他	NA	NA	NA	NA	NA	NA	NA	NA		
		外壁実測数値										
	建物間口	開口部	軒高	棟高	下屋の高さ	下屋の出	軒の出	1階軒先高	2階軒先高	下屋屋根頂		その他寸法
	12900mm	NA	NA	NA	NA	NA	NA	NA	NA	NA		NA

6	建物番号	名称	建築物の概要及び外観の特徴									外観写真 写真番号：6 
			種別	階数	棟方向	屋根形状	材料	1階建具	2階建具	1階外壁	2階外壁	
	6	空き地	他	NA	NA	NA	NA	NA	NA	NA	NA	
	外壁実測数値											
	建物間口	開口部	軒高	棟高	下屋の高さ	下屋の出	軒の出	1階軒先高	2階軒先高	下屋屋根頂	その他寸法	
	5300mm	NA	NA	NA	NA	NA	NA	NA	NA	NA	NA	
7	建物番号	名称	建築物の概要及び外観の特徴									外観写真 写真番号：7 
			種別	階数	棟方向	屋根形状	材料	1階建具	2階建具	1階外壁	2階外壁	
	7	民家	町家	2	平入り	切妻	本瓦	千本格子	木製ガラス(引き戸)	木板	土荒壁	
	外壁実測数値											
	建物間口	開口部	軒高	棟高	下屋の高さ	下屋の出	軒の出	1階軒先高	2階軒先高	下屋屋根頂	その他寸法	
	6750mm	2700mm	5510mm	9180mm	2740mm	NA	NA	2410mm	5250mm	NA	—	
8	建物番号	名称	建築物の概要及び外観の特徴									外観写真 写真番号：8 
			種別	階数	棟方向	屋根形状	材料	1階建具	2階建具	1階外壁	2階外壁	
	8	倉庫	他	2	平入り	切妻	その他	アルミ引き戸	アルミ引き戸	モルタル	モルタル	
	外壁実測数値											
	建物間口	開口部	軒高	棟高	下屋の高さ	下屋の出	軒の出	1階軒先高	2階軒先高	下屋屋根頂	その他寸法	
	8050mm	NA	NA	NA	NA	NA	NA	NA	NA	NA	NA	
9	建物番号	名称	建築物の概要及び外観の特徴									外観写真 写真番号：9 
			種別	階数	棟方向	屋根形状	材料	1階建具	2階建具	1階外壁	2階外壁	
	9	カネボウチェーンストア	民家	2	平入り	切妻	棧瓦	アルミ引き戸	アルミ引き戸	モルタル	モルタル	
	外壁実測数値											
	建物間口	開口部	軒高	棟高	下屋の高さ	下屋の出	軒の出	1階軒先高	2階軒先高	下屋屋根頂	その他寸法	
	8440mm	NA	NA	NA	NA	NA	NA	NA	NA	NA	NA	
10	建物番号	名称	建築物の概要及び外観の特徴									外観写真 写真番号：10 
			種別	階数	棟方向	屋根形状	材料	1階建具	2階建具	1階外壁	2階外壁	
	10	民家	町家	2	平入り	切妻	本瓦 棧瓦	アルミ引き戸	木製ガラス(引き戸)	モルタル	漆喰墨	
	外壁実測数値											
	建物間口	開口部	軒高	棟高	下屋の高さ	下屋の出	軒の出	1階軒先高	2階軒先高	下屋屋根頂	その他寸法	
	3800mm	NA	NA	NA	NA	NA	NA	NA	NA	NA	NA	
11	建物番号	名称	建築物の概要及び外観の特徴									外観写真 写真番号：11 
			種別	階数	棟方向	屋根形状	材料	1階建具	2階建具	1階外壁	2階外壁	
	11	民家	町家	2	平入り	切妻	棧瓦	アルミ引き戸	木製ガラス(引き戸)	板 タイル	漆喰墨	
	外壁実測数値											
	建物間口	開口部	軒高	棟高	下屋の高さ	下屋の出	軒の出	1階軒先高	2階軒先高	下屋屋根頂	その他寸法	
	6800mm	NA	5240mm	8210mm	NA	NA	NA	2340mm	4850mm	3300mm	—	

第3章 景観調査

12	建物番号	名称	建築物の概要及び外観の特徴									外観写真 写真番号：12
			種別	階数	棟方向	屋根形状	材料	1階建具	2階建具	1階外壁	2階外壁	
	12	民家 車庫	民家	2	平入り	切妻	桧瓦	シャッター	アルミ 引き戸	モルタル	モルタル	
	外壁実測数値											
	建物間口	開口部	軒高	棟高	下屋の高さ	下屋の出	軒の出	1階軒先高	2階軒先高	下屋屋根頂	その他寸法	
4400mm	NA	NA	NA	NA	NA	NA	NA	NA	NA	NA		
13	建物番号	名称	建築物の概要及び外観の特徴									外観写真 写真番号：13
			種別	階数	棟方向	屋根形状	材料	1階建具	2階建具	1階外壁	2階外壁	
	13	商店	民家	2	平入り	切妻	桧瓦	アルミ 引き戸	アルミ 引き戸	モルタル	モルタル	
	外壁実測数値											
	建物間口	開口部	軒高	棟高	下屋の高さ	下屋の出	軒の出	1階軒先高	2階軒先高	下屋屋根頂	その他寸法	
7870mm	NA	NA	NA	NA	NA	NA	NA	NA	NA	—		
14	建物番号	名称	建築物の概要及び外観の特徴									外観写真 写真番号：14
			種別	階数	棟方向	屋根形状	材料	1階建具	2階建具	1階外壁	2階外壁	
	14	民家	町家	2	平入り	切妻	本瓦	千本格子	出格子	板	漆喰(白)	
	外壁実測数値											
	建物間口	開口部	軒高	棟高	下屋の高さ	下屋の出	軒の出	1階軒先高	2階軒先高	下屋屋根頂	その他寸法	
7400mm	1550mm	NA	NA	NA	NA	NA	2530mm	4730mm	3090mm	—		
15	建物番号	名称	建築物の概要及び外観の特徴									外観写真 写真番号：15
			種別	階数	棟方向	屋根形状	材料	1階建具	2階建具	1階外壁	2階外壁	
	15	民家	民家	2	不明	陸屋根	その他	木製ガラス (引き戸)	木製ガラス (引き戸)	モルタル	モルタル	
	外壁実測数値											
	建物間口	開口部	軒高	棟高	下屋の高さ	下屋の出	軒の出	1階軒先高	2階軒先高	下屋屋根頂	その他寸法	
5410mm	NA	NA	NA	NA	NA	NA	NA	NA	NA	—		
16	建物番号	名称	建築物の概要及び外観の特徴									外観写真 写真番号：16
			種別	階数	棟方向	屋根形状	材料	1階建具	2階建具	1階外壁	2階外壁	
	16	民家	町家	2	平入り	切妻	本瓦	木板	出格子 木製ガラス	板	土荒壁	
	外壁実測数値											
	建物間口	開口部	軒高	棟高	下屋の高さ	下屋の出	軒の出	1階軒先高	2階軒先高	下屋屋根頂	その他寸法	
6000mm	NA	NA	NA	NA	NA	NA	2140mm	4380mm	2800mm	—		
17	建物番号	名称	建築物の概要及び外観の特徴									外観写真 写真番号：17
			種別	階数	棟方向	屋根形状	材料	1階建具	2階建具	1階外壁	2階外壁	
	17	民家	町家	2	平入り	切妻	本瓦	木板	千本格子	板	土荒壁	
	外壁実測数値											
	建物間口	開口部	軒高	棟高	下屋の高さ	下屋の出	軒の出	1階軒先高	2階軒先高	下屋屋根頂	その他寸法	
7300mm	3000mm	NA	NA	NA	NA	NA	NA	3690mm 4000mm	2930mm	—		

18	建物番号	名称	建築物の概要及び外観の特徴								外観写真 写真番号：18	
			種別	階数	棟方向	屋根形状	材料	1階建具	2階建具	1階外壁	2階外壁	
	18	民家	町家	2	平入り	切妻	本瓦	木製ガラス (引き戸)	木製ガラス (引き戸)	板	土荒壁	
	外壁実測数値											
	建物間口	開口部	軒高	棟高	下屋の高さ	下屋の出	軒の出	1階軒先高	2階軒先高	下屋屋根頂	その他寸法	
	7700mm	3580mm	4960mm	6420mm	NA	NA	NA	2140mm	4210mm 4550mm	2800mm	—	
19	建物番号	名称	建築物の概要及び外観の特徴								外観写真 写真番号：19	
			種別	階数	棟方向	屋根形状	材料	1階建具	2階建具	1階外壁	2階外壁	
	19	駐車場	他	NA	NA	NA	NA	NA	NA	NA	NA	
	外壁実測数値											
	建物間口	開口部	軒高	棟高	下屋の高さ	下屋の出	軒の出	1階軒先高	2階軒先高	下屋屋根頂	その他寸法	
	4000mm	NA	NA	NA	NA	NA	NA	NA	NA	NA	—	
20	建物番号	名称	建築物の概要及び外観の特徴								外観写真 写真番号：20	
			種別	階数	棟方向	屋根形状	材料	1階建具	2階建具	1階外壁	2階外壁	
	20	駐車場	他	NA	NA	NA	NA	NA	NA	NA	NA	
	外壁実測数値											
	建物間口	開口部	軒高	棟高	下屋の高さ	下屋の出	軒の出	1階軒先高	2階軒先高	下屋屋根頂	その他寸法	
	6840mm	NA	NA	NA	NA	NA	NA	NA	NA	NA	—	
21	建物番号	名称	建築物の概要及び外観の特徴								外観写真 写真番号：21	
			種別	階数	棟方向	屋根形状	材料	1階建具	2階建具	1階外壁	2階外壁	
	21	駐車場	他	NA	NA	NA	NA	NA	NA	NA	NA	
	外壁実測数値											
	建物間口	開口部	軒高	棟高	下屋の高さ	下屋の出	軒の出	1階軒先高	2階軒先高	下屋屋根頂	その他寸法	
	4200mm	NA	NA	NA	NA	NA	NA	NA	NA	NA	—	
22	建物番号	名称	建築物の概要及び外観の特徴								外観写真 写真番号：22	
			種別	階数	棟方向	屋根形状	材料	1階建具	2階建具	1階外壁	2階外壁	
	22	蕎屋	町家	2	平入り	切妻	本瓦	木製ガラス (引き戸)	木製ガラス (引き戸)	板	板	
	外壁実測数値											
	建物間口	開口部	軒高	棟高	下屋の高さ	下屋の出	軒の出	1階軒先高	2階軒先高	下屋屋根頂	その他寸法	
	4300mm	NA	4930mm	6100mm	NA	NA	NA	2400mm	3850mm	2590mm	—	
23	建物番号	名称	建築物の概要及び外観の特徴								外観写真 写真番号：23	
			種別	階数	棟方向	屋根形状	材料	1階建具	2階建具	1階外壁	2階外壁	
	23	民家	民家	2	平入り	切妻	桧瓦	アルミ 引き戸	アルミ 引き戸	モルタル	モルタル	
	外壁実測数値											
	建物間口	開口部	軒高	棟高	下屋の高さ	下屋の出	軒の出	1階軒先高	2階軒先高	下屋屋根頂	その他寸法	
	4650mm	NA	NA	NA	NA	NA	NA	NA	NA	NA	—	

第3章 景観調査

24	建物番号	名称	建築物の概要及び外観の特徴								外観写真 写真番号：24	
			種別	階数	棟方向	屋根形状	材料	1階建具	2階建具	1階外壁	2階外壁	
	24	はんこ屋	町家	2	平入り	切妻	本瓦	アルミ引き戸	木製ガラス(引き戸)	板	土荒壁	
	外壁実測数値											
	建物間口	開口部	軒高	棟高	下屋の高さ	下屋の出	軒の出	1階軒先高	2階軒先高	下屋屋根頂	その他寸法	
	4000mm	4000mm	4590mm	NA	2450mm	NA	NA	2410mm	4310mm	2800mm	—	
25	建物番号	名称	建築物の概要及び外観の特徴								外観写真 写真番号：25	
			種別	階数	棟方向	屋根形状	材料	1階建具	2階建具	1階外壁	2階外壁	
	25	さと野	町家	2	平入り	切妻	本瓦	木製ガラス(引き戸)	木製ガラス(引き戸)	漆喰(白)	漆喰(白)	
	外壁実測数値											
	建物間口	開口部	軒高	棟高	下屋の高さ	下屋の出	軒の出	1階軒先高	2階軒先高	下屋屋根頂	その他寸法	
	3230mm	2500mm	3650mm	NA	NA	NA	NA	2410mm	3650mm	2540mm	—	
26	建物番号	名称	建築物の概要及び外観の特徴								外観写真 写真番号：26	
			種別	階数	棟方向	屋根形状	材料	1階建具	2階建具	1階外壁	2階外壁	
	26	民家	他	2	平入り	切妻	桧瓦	アルミ引き戸	アルミ引き戸	モルタル	モルタル	
	外壁実測数値											
	建物間口	開口部	軒高	棟高	下屋の高さ	下屋の出	軒の出	1階軒先高	2階軒先高	下屋屋根頂	その他寸法	
	2900mm	NA	NA	NA	NA	NA	NA	NA	NA	NA	—	
27	建物番号	名称	建築物の概要及び外観の特徴								外観写真 写真番号：27	
			種別	階数	棟方向	屋根形状	材料	1階建具	2階建具	1階外壁	2階外壁	
	27	民家	他	3	不明	陸屋根	その他	アルミ引き戸	アルミ引き戸	モルタル	モルタル	
	外壁実測数値											
	建物間口	開口部	軒高	棟高	下屋の高さ	下屋の出	軒の出	1階軒先高	2階軒先高	下屋屋根頂	その他寸法	
	7700mm	NA	NA	NA	NA	NA	NA	NA	NA	NA	—	
28	建物番号	名称	建築物の概要及び外観の特徴								外観写真 写真番号：28	
			種別	階数	棟方向	屋根形状	材料	1階建具	2階建具	1階外壁	2階外壁	
	28	地藏院入口	他	NA	NA	NA	NA	NA	NA	NA	NA	
	外壁実測数値											
	建物間口	開口部	軒高	棟高	下屋の高さ	下屋の出	軒の出	1階軒先高	2階軒先高	下屋屋根頂	その他寸法	
	8900mm	NA	NA	NA	NA	NA	NA	NA	NA	NA	—	
29	建物番号	名称	建築物の概要及び外観の特徴								外観写真 写真番号：29	
			種別	階数	棟方向	屋根形状	材料	1階建具	2階建具	1階外壁	2階外壁	
	29	ちよっとよんない	町家	2	平入り	切妻	桧瓦	アルミ引き戸	出格子	漆喰(白)	漆喰(白)	
	外壁実測数値											
	建物間口	開口部	軒高	棟高	下屋の高さ	下屋の出	軒の出	1階軒先高	2階軒先高	下屋屋根頂	その他寸法	
	6880mm	2880mm	4070mm	5870mm	2800mm	NA	NA	2260mm	3800mm	NA	—	

30	建物番号	名称	建築物の概要及び外観の特徴									外観写真 写真番号：30 
			種別	階数	棟方向	屋根形状	材料	1階建具	2階建具	1階外壁	2階外壁	
	30	駐車場	他	NA	NA	NA	NA	NA	NA	NA	NA	
	外壁実測数値											
	建物間口	開口部	軒高	棟高	下屋の高さ	下屋の出	軒の出	1階軒先高	2階軒先高	下屋屋根頂	その他寸法	
	6650mm	NA	NA	NA	NA	NA	NA	NA	NA	NA	—	
31	建物番号	名称	建築物の概要及び外観の特徴									外観写真 写真番号：31 
			種別	階数	棟方向	屋根形状	材料	1階建具	2階建具	1階外壁	2階外壁	
	31	民家	他	2	平入り	切妻	桧瓦	アルミ引き戸	アルミ引き戸	モルタル	モルタル	
	外壁実測数値											
	建物間口	開口部	軒高	棟高	下屋の高さ	下屋の出	軒の出	1階軒先高	2階軒先高	下屋屋根頂	その他寸法	
	5800mm	NA	NA	NA	NA	NA	NA	NA	NA	NA	—	
32	建物番号	名称	建築物の概要及び外観の特徴									外観写真 写真番号：32 
			種別	階数	棟方向	屋根形状	材料	1階建具	2階建具	1階外壁	2階外壁	
	32	民家	町家	2	平入り	切妻	本瓦	—	千本格子	土荒壁	土荒壁	
	外壁実測数値											
	建物間口	開口部	軒高	棟高	下屋の高さ	下屋の出	軒の出	1階軒先高	2階軒先高	下屋屋根頂	その他寸法	
	3700mm	3200mm	4030mm	NA	2330mm	NA	NA	2110mm	4080mm	2710mm	—	
33	建物番号	名称	建築物の概要及び外観の特徴									外観写真 写真番号：33 
			種別	階数	棟方向	屋根形状	材料	1階建具	2階建具	1階外壁	2階外壁	
	33	民家	他	3	妻入り	切妻	桧瓦	アルミ引き戸	アルミ引き戸	モルタル	モルタル	
	外壁実測数値											
	建物間口	開口部	軒高	棟高	下屋の高さ	下屋の出	軒の出	1階軒先高	2階軒先高	下屋屋根頂	その他寸法	
	3900mm	NA	NA	NA	NA	NA	NA	NA	NA	NA	—	
34	建物番号	名称	建築物の概要及び外観の特徴									外観写真 写真番号：34 
			種別	階数	棟方向	屋根形状	材料	1階建具	2階建具	1階外壁	2階外壁	
	34	民家	町家	2	平入り	切妻	本瓦 桧瓦	木製ガラス アルミ	千本格子 木製ガラス	板	土荒壁	
	外壁実測数値											
	建物間口	開口部	軒高	棟高	下屋の高さ	下屋の出	軒の出	1階軒先高	2階軒先高	下屋屋根頂	その他寸法	
	8800mm	1930mm	NA	NA	2290mm	NA	NA	2110mm	4160mm	2790mm	2340mm 2430mm	
35	建物番号	名称	建築物の概要及び外観の特徴									外観写真 写真番号：35 
			種別	階数	棟方向	屋根形状	材料	1階建具	2階建具	1階外壁	2階外壁	
	35	店舗	町家	2	平入り	切妻	本瓦 桧瓦	木製ガラス (引き戸)	アルミ 引き戸	モルタル	板	
	外壁実測数値											
	建物間口	開口部	軒高	棟高	下屋の高さ	下屋の出	軒の出	1階軒先高	2階軒先高	下屋屋根頂	その他寸法	
	4200mm	NA	NA	NA	NA	NA	NA	NA	NA	NA	—	

第3章 景観調査

36	建物番号	名称	建築物の概要及び外観の特徴								外観写真 写真番号：36	
			種別	階数	棟方向	屋根形状	材料	1階建具	2階建具	1階外壁	2階外壁	
	36	通路	他	NA	NA	NA	NA	NA	NA	NA	NA	
	外壁実測数値											
建物間口	開口部	軒高	棟高	下屋の高さ	下屋の出	軒の出	1階軒先高	2階軒先高	下屋屋根頂	その他寸法		
NA	NA	NA	NA	NA	NA	NA	NA	NA	NA	—		
37	建物番号	名称	建築物の概要及び外観の特徴								外観写真 写真番号：37	
			種別	階数	棟方向	屋根形状	材料	1階建具	2階建具	1階外壁	2階外壁	
	37	黒本歯科	町家	3	不明	陸屋根	その他	アルミ引き戸	アルミ引き戸	ALC	ALC	
	外壁実測数値											
建物間口	開口部	軒高	棟高	下屋の高さ	下屋の出	軒の出	1階軒先高	2階軒先高	下屋屋根頂	その他寸法		
NA	NA	NA	NA	NA	NA	NA	NA	NA	NA	—		
38	建物番号	名称	建築物の概要及び外観の特徴								外観写真 写真番号：38	
			種別	階数	棟方向	屋根形状	材料	1階建具	2階建具	1階外壁	2階外壁	
	38	民家	町家	2	不明	切妻	その他	アルミ引き戸	アルミ引き戸	モルタル	モルタル	
	外壁実測数値											
建物間口	開口部	軒高	棟高	下屋の高さ	下屋の出	軒の出	1階軒先高	2階軒先高	下屋屋根頂	その他寸法		
NA	NA	NA	NA	NA	NA	NA	NA	NA	NA	—		
39	建物番号	名称	建築物の概要及び外観の特徴								外観写真 写真番号：39	
			種別	階数	棟方向	屋根形状	材料	1階建具	2階建具	1階外壁	2階外壁	
	39	民家	町家	2	平入り	切妻	本瓦	—	—	板	漆喰(白)	
	外壁実測数値											
建物間口	開口部	軒高	棟高	下屋の高さ	下屋の出	軒の出	1階軒先高	2階軒先高	下屋屋根頂	その他寸法		
NA	NA	NA	NA	NA	NA	NA	NA	NA	NA	—		
40	建物番号	名称	建築物の概要及び外観の特徴								外観写真 写真番号：40	
			種別	階数	棟方向	屋根形状	材料	1階建具	2階建具	1階外壁	2階外壁	
	40	民家	町家	2	平入り	切妻	桧瓦	木製ガラスアルミ	アルミ引き戸	漆喰(灰)	漆喰(灰)	
	外壁実測数値											
建物間口	開口部	軒高	棟高	下屋の高さ	下屋の出	軒の出	1階軒先高	2階軒先高	下屋屋根頂	その他寸法		
NA	NA	NA	NA	NA	NA	NA	NA	NA	NA	—		
41	建物番号	名称	建築物の概要及び外観の特徴								外観写真 写真番号：41	
			種別	階数	棟方向	屋根形状	材料	1階建具	2階建具	1階外壁	2階外壁	
	41	民家	町家	2	平入り	切妻	桧瓦	アルミ引き戸	アルミ引き戸	板	板	
	外壁実測数値											
建物間口	開口部	軒高	棟高	下屋の高さ	下屋の出	軒の出	1階軒先高	2階軒先高	下屋屋根頂	その他寸法		
NA	NA	NA	NA	NA	NA	NA	NA	NA	NA	—		

42	建物番号	名称	建築物の概要及び外観の特徴									外観写真 写真番号：42
			種別	階数	棟方向	屋根形状	材料	1階建具	2階建具	1階外壁	2階外壁	
	42	民家	町家	2	平入り	切妻	本瓦	木製ガラス (引き戸)	出格子	漆喰(白)	漆喰(白)	
	外壁実測数値											
	建物間口	開口部	軒高	棟高	下屋の高さ	下屋の出	軒の出	1階軒先高	2階軒先高	下屋屋根頂	その他寸法	
	NA	NA	NA	NA	NA	NA	NA	NA	NA	NA	—	
43	建物番号	名称	建築物の概要及び外観の特徴									外観写真 写真番号：43
			種別	階数	棟方向	屋根形状	材料	1階建具	2階建具	1階外壁	2階外壁	
	43	民家	他	2	不明	切妻	棧瓦	アルミ 引き戸	アルミ 引き戸	漆喰(白)	漆喰(白)	
	外壁実測数値											
	建物間口	開口部	軒高	棟高	下屋の高さ	下屋の出	軒の出	1階軒先高	2階軒先高	下屋屋根頂	その他寸法	
	NA	NA	NA	NA	NA	NA	NA	NA	NA	NA	—	
44	建物番号	名称	建築物の概要及び外観の特徴									外観写真 写真番号：44
			種別	階数	棟方向	屋根形状	材料	1階建具	2階建具	1階外壁	2階外壁	
	44	民家	屋敷	2	平入り	入母屋 切妻	棧瓦	出格子 木製ガラス	出格子	漆喰(白)	漆喰(白)	
	外壁実測数値											
	建物間口	開口部	軒高	棟高	下屋の高さ	下屋の出	軒の出	1階軒先高	2階軒先高	下屋屋根頂	その他寸法	
	NA	NA	NA	NA	NA	NA	NA	NA	NA	NA	—	
45	建物番号	名称	建築物の概要及び外観の特徴									外観写真 写真番号：45
			種別	階数	棟方向	屋根形状	材料	1階建具	2階建具	1階外壁	2階外壁	
	45	倉庫	他	2	不明	寄棟	棧瓦	—	—	板	板	
	外壁実測数値											
	建物間口	開口部	軒高	棟高	下屋の高さ	下屋の出	軒の出	1階軒先高	2階軒先高	下屋屋根頂	その他寸法	
	NA	NA	NA	NA	NA	NA	NA	NA	NA	NA	—	
46	建物番号	名称	建築物の概要及び外観の特徴									外観写真 写真番号：46
			種別	階数	棟方向	屋根形状	材料	1階建具	2階建具	1階外壁	2階外壁	
	46	民家	他	2	平入り	切妻	棧瓦	アルミ 引き戸	アルミ 引き戸	モルタル	モルタル	
	外壁実測数値											
	建物間口	開口部	軒高	棟高	下屋の高さ	下屋の出	軒の出	1階軒先高	2階軒先高	下屋屋根頂	その他寸法	
	NA	NA	NA	NA	NA	NA	NA	NA	NA	NA	—	
47	建物番号	名称	建築物の概要及び外観の特徴									外観写真 写真番号：47
			種別	階数	棟方向	屋根形状	材料	1階建具	2階建具	1階外壁	2階外壁	
	47	山川園茶舗	他	2	平入り	切妻	その他	アルミ 引き戸	アルミ 引き戸	モルタル	モルタル	
	外壁実測数値											
	建物間口	開口部	軒高	棟高	下屋の高さ	下屋の出	軒の出	1階軒先高	2階軒先高	下屋屋根頂	その他寸法	
	NA	NA	NA	NA	NA	NA	NA	NA	NA	NA	—	

第3章 景観調査


48	建物番号	名称	建築物の概要及び外観の特徴								外観写真 写真番号：48	
			種別	階数	棟方向	屋根形状	材料	1階建具	2階建具	1階外壁	2階外壁	
	48	倉庫	他	2	平入り	切妻	本瓦	シャッター	アルミ引き戸	モルタル	モルタル	
	外壁実測数値											
	建物間口	開口部	軒高	棟高	下屋の高さ	下屋の出	軒の出	1階軒先高	2階軒先高	下屋屋根頂	その他寸法	
	NA	NA	NA	NA	NA	NA	NA	NA	NA	NA	—	
												
49	建物番号	名称	建築物の概要及び外観の特徴								外観写真 写真番号：49	
			種別	階数	棟方向	屋根形状	材料	1階建具	2階建具	1階外壁	2階外壁	
	49	倉庫	倉庫	2	不明	陸屋根	トタン	アルミ引き戸	アルミ引き戸	板	板	
	外壁実測数値											
	建物間口	開口部	軒高	棟高	下屋の高さ	下屋の出	軒の出	1階軒先高	2階軒先高	下屋屋根頂	その他寸法	
	NA	NA	NA	NA	NA	NA	NA	NA	NA	NA	—	
												
50	建物番号	名称	建築物の概要及び外観の特徴								外観写真 写真番号：50	
			種別	階数	棟方向	屋根形状	材料	1階建具	2階建具	1階外壁	2階外壁	
	50	不明	他	2	平入り	切妻	桧瓦	アルミ引き戸	アルミ引き戸	板	板	
	外壁実測数値											
	建物間口	開口部	軒高	棟高	下屋の高さ	下屋の出	軒の出	1階軒先高	2階軒先高	下屋屋根頂	その他寸法	
	NA	NA	NA	NA	NA	NA	NA	NA	NA	NA	—	
												
51	建物番号	名称	建築物の概要及び外観の特徴								外観写真 写真番号：51	
			種別	階数	棟方向	屋根形状	材料	1階建具	2階建具	1階外壁	2階外壁	
	51	駐車場兼店舗	他	2	不明	切妻	その他	—	木製ガラス(引き戸)	モルタル	モルタル	
	外壁実測数値											
	建物間口	開口部	軒高	棟高	下屋の高さ	下屋の出	軒の出	1階軒先高	2階軒先高	下屋屋根頂	その他寸法	
	NA	NA	NA	NA	NA	NA	NA	NA	NA	NA	—	
												
52	建物番号	名称	建築物の概要及び外観の特徴								外観写真 写真番号：52	
			種別	階数	棟方向	屋根形状	材料	1階建具	2階建具	1階外壁	2階外壁	
	52	店舗	洋風店舗	2	NA	NA	NA	木製ガラス(引き戸)	木製ガラス(引き戸)	モルタル	モルタル	
	外壁実測数値											
	建物間口	開口部	軒高	棟高	下屋の高さ	下屋の出	軒の出	1階軒先高	2階軒先高	下屋屋根頂	その他寸法	
	NA	NA	NA	NA	NA	NA	NA	NA	NA	NA	—	
												
53	建物番号	名称	建築物の概要及び外観の特徴								外観写真 写真番号：53	
			種別	階数	棟方向	屋根形状	材料	1階建具	2階建具	1階外壁	2階外壁	
	53	民家	町家	2	平入り	入母屋切妻	桧瓦	アルミ引き戸	アルミ引き戸	漆喰(白)	漆喰(白)	
	外壁実測数値											
	建物間口	開口部	軒高	棟高	下屋の高さ	下屋の出	軒の出	1階軒先高	2階軒先高	下屋屋根頂	その他寸法	
	10000mm	4580mm	NA	NA	NA	NA	NA	2600mm	4780mm	2980mm	—	
												

54	建物番号	名称	建築物の概要及び外観の特徴									外観写真 写真番号：54 
			種別	階数	棟方向	屋根形状	材料	1階建具	2階建具	1階外壁	2階外壁	
	54	富士元美容室	民家	2	平入り	切妻	トタン	アルミ引き戸	アルミ引き戸	モルタル	モルタル	
	外壁実測数値											
	建物間口	開口部	軒高	棟高	下屋の高さ	下屋の出	軒の出	1階軒先高	2階軒先高	下屋屋根頂	その他寸法	
	NA	NA	NA	NA	NA	NA	NA	NA	NA	NA	—	
55	建物番号	名称	建築物の概要及び外観の特徴									外観写真 写真番号：55 
			種別	階数	棟方向	屋根形状	材料	1階建具	2階建具	1階外壁	2階外壁	
	55	民家	町家	2	平入り	切妻	本瓦	アルミ引き戸	出格子	板	土荒壁	
	外壁実測数値											
	建物間口	開口部	軒高	棟高	下屋の高さ	下屋の出	軒の出	1階軒先高	2階軒先高	下屋屋根頂	その他寸法	
	4000mm	4000mm	NA	NA	NA	NA	NA	2150mm	4360mm	2650mm	—	
56	建物番号	名称	建築物の概要及び外観の特徴									外観写真 写真番号：56 
			種別	階数	棟方向	屋根形状	材料	1階建具	2階建具	1階外壁	2階外壁	
	56	民家	町家	2	平入り	切妻	本瓦	シャッター	木製ガラス(引き戸)	板	土荒壁	
	外壁実測数値											
	建物間口	開口部	軒高	棟高	下屋の高さ	下屋の出	軒の出	1階軒先高	2階軒先高	下屋屋根頂	その他寸法	
	2850mm	2850mm	NA	NA	NA	NA	NA	2080mm	3920mm	2650mm	—	
57	建物番号	名称	建築物の概要及び外観の特徴									外観写真 写真番号：57 
			種別	階数	棟方向	屋根形状	材料	1階建具	2階建具	1階外壁	2階外壁	
	57	民家	町家	2	平入り	切妻	本瓦	千本格子 木製ガラス	—		板	
	外壁実測数値											
	建物間口	開口部	軒高	棟高	下屋の高さ	下屋の出	軒の出	1階軒先高	2階軒先高	下屋屋根頂	その他寸法	
	2820mm	2820mm	NA	NA	NA	NA	NA	2150mm	3640mm	2650mm	—	
58	建物番号	名称	建築物の概要及び外観の特徴									外観写真 写真番号：58 
			種別	階数	棟方向	屋根形状	材料	1階建具	2階建具	1階外壁	2階外壁	
	58	北山呉服店	町家	2	平入り	切妻	本瓦	アルミ引き戸	出格子 木製ガラス	モルタル	土荒壁	
	外壁実測数値											
	建物間口	開口部	軒高	棟高	下屋の高さ	下屋の出	軒の出	1階軒先高	2階軒先高	下屋屋根頂	その他寸法	
	8100mm	NA	NA	NA	NA	NA	NA	NA	NA	NA	—	
59	建物番号	名称	建築物の概要及び外観の特徴									外観写真 写真番号：59 
			種別	階数	棟方向	屋根形状	材料	1階建具	2階建具	1階外壁	2階外壁	
	59	不明	他	2	不明	陸屋根	その他	シャッター	アルミ引き戸	モルタル	モルタル	
	外壁実測数値											
	建物間口	開口部	軒高	棟高	下屋の高さ	下屋の出	軒の出	1階軒先高	2階軒先高	下屋屋根頂	その他寸法	
	5960mm	NA	NA	NA	NA	NA	NA	NA	NA	NA	—	







60	建物番号	名称	建築物の概要及び外観の特徴								外観写真 写真番号：60	
			種別	階数	棟方向	屋根形状	材料	1階建具	2階建具	1階外壁	2階外壁	
	60	徳永病院	他	3	不明	切妻	桟瓦	アルミ引き戸	アルミ引き戸	モルタル	モルタル	
	外壁実測数値											
	建物間口	開口部	軒高	棟高	下屋の高さ	下屋の出	軒の出	1階軒先高	2階軒先高	下屋屋根頂	その他寸法	
NA	NA	NA	NA	NA	NA	NA	NA	NA	NA	—		
61	建物番号	名称	建築物の概要及び外観の特徴								外観写真 写真番号：61	
			種別	階数	棟方向	屋根形状	材料	1階建具	2階建具	1階外壁	2階外壁	
	61	徳永病院	他	2	平入り	切妻	トタン	アルミ引き戸	アルミ引き戸	モルタル	モルタル	
	外壁実測数値											
	建物間口	開口部	軒高	棟高	下屋の高さ	下屋の出	軒の出	1階軒先高	2階軒先高	下屋屋根頂	その他寸法	
NA	NA	NA	NA	NA	NA	NA	NA	NA	NA	—		
62	建物番号	名称	建築物の概要及び外観の特徴								外観写真 写真番号：62	
			種別	階数	棟方向	屋根形状	材料	1階建具	2階建具	1階外壁	2階外壁	
	62	通路	他	NA	NA	NA	NA	NA	NA	NA	NA	
	外壁実測数値											
	建物間口	開口部	軒高	棟高	下屋の高さ	下屋の出	軒の出	1階軒先高	2階軒先高	下屋屋根頂	その他寸法	
NA	NA	NA	NA	NA	NA	NA	NA	NA	NA	—		
63	建物番号	名称	建築物の概要及び外観の特徴								外観写真 写真番号：63	
			種別	階数	棟方向	屋根形状	材料	1階建具	2階建具	1階外壁	2階外壁	
	63	不明	他	1	不明	陸屋根	その他	アルミ引き戸	—	板	—	
	外壁実測数値											
	建物間口	開口部	軒高	棟高	下屋の高さ	下屋の出	軒の出	1階軒先高	2階軒先高	下屋屋根頂	その他寸法	
NA	NA	NA	NA	NA	NA	NA	NA	NA	NA	—		
64	建物番号	名称	建築物の概要及び外観の特徴								外観写真 写真番号：64	
			種別	階数	棟方向	屋根形状	材料	1階建具	2階建具	1階外壁	2階外壁	
	64	民家	町家	2	平入り	切妻	桟瓦	木製ガラス(引き戸)	—	板	漆喰(白)	
	外壁実測数値											
	建物間口	開口部	軒高	棟高	下屋の高さ	下屋の出	軒の出	1階軒先高	2階軒先高	下屋屋根頂	その他寸法	
NA	NA	NA	NA	NA	NA	NA	NA	NA	NA	—		
65	建物番号	名称	建築物の概要及び外観の特徴								外観写真 写真番号：65	
			種別	階数	棟方向	屋根形状	材料	1階建具	2階建具	1階外壁	2階外壁	
	65	民家	町家	2	平入り	切妻	本瓦	千本格子	虫籠窓	板	漆喰(白)	
	外壁実測数値											
	建物間口	開口部	軒高	棟高	下屋の高さ	下屋の出	軒の出	1階軒先高	2階軒先高	下屋屋根頂	その他寸法	
6783mm	1840mm	NA	NA	NA	NA	NA	2530mm	4200mm	2990mm	—		

66	建物番号	名称	建築物の概要及び外観の特徴										外観写真 写真番号：66 
			種別	階数	棟方向	屋根形状	材料	1階建具	2階建具	1階外壁	2階外壁		
	66	おてび	町家	2	平入り	切妻	棧瓦 本瓦	千本格子 木製ガラス	千本格子	漆喰(白)	漆喰(白)		
	外壁実測数値												
	建物間口	開口部	軒高	棟高	下屋の高さ	下屋の出	軒の出	1階軒先高	2階軒先高	下屋屋根頂	その他寸法		
	5900mm	1920mm	NA	NA	NA	NA	NA	2360mm	4300mm	2990mm	—		
67	建物番号	名称	建築物の概要及び外観の特徴										外観写真 写真番号：67 
			種別	階数	棟方向	屋根形状	材料	1階建具	2階建具	1階外壁	2階外壁		
	67	田淵屋	町家	2	平入り	入母屋 切妻	棧瓦 本瓦	木製ガラス (引き戸)	出格子	板	漆喰(白)		
	外壁実測数値												
	建物間口	開口部	軒高	棟高	下屋の高さ	下屋の出	軒の出	1階軒先高	2階軒先高	下屋屋根頂	その他寸法		
	9100mm	2950mm	5080mm	7690mm	2560mm	NA	NA	2420mm	4620mm	2990mm	—		
68	建物番号	名称	建築物の概要及び外観の特徴										外観写真 写真番号：68 
			種別	階数	棟方向	屋根形状	材料	1階建具	2階建具	1階外壁	2階外壁		
	68	澤村船具店	町家	2	寄棟	入母屋 切妻	本瓦	木製ガラス (引き戸)	出格子	漆喰(墨)	漆喰(墨)		
	外壁実測数値												
	建物間口	開口部	軒高	棟高	下屋の高さ	下屋の出	軒の出	1階軒先高	2階軒先高	下屋屋根頂	その他寸法		
	NA	NA	NA	NA	NA	NA	NA	NA	NA	NA	—		
69	建物番号	名称	建築物の概要及び外観の特徴										外観写真 写真番号：69 
			種別	階数	棟方向	屋根形状	材料	1階建具	2階建具	1階外壁	2階外壁		
	69	駐車場	他	NA	NA	NA	NA	NA	NA	NA	NA		
	外壁実測数値												
	建物間口	開口部	軒高	棟高	下屋の高さ	下屋の出	軒の出	1階軒先高	2階軒先高	下屋屋根頂	その他寸法		
	NA	NA	NA	NA	NA	NA	NA	NA	NA	NA	—		
70	建物番号	名称	建築物の概要及び外観の特徴										外観写真 写真番号：70 
			種別	階数	棟方向	屋根形状	材料	1階建具	2階建具	1階外壁	2階外壁		
	70	不明	他	2	平入り	切妻	棧瓦 本瓦	シャッター	アルミ 引き戸	モルタル	モルタル		
	外壁実測数値												
	建物間口	開口部	軒高	棟高	下屋の高さ	下屋の出	軒の出	1階軒先高	2階軒先高	下屋屋根頂	その他寸法		
	NA	NA	NA	NA	NA	NA	NA	NA	NA	NA	—		
71	建物番号	名称	建築物の概要及び外観の特徴										外観写真 写真番号：71 
			種別	階数	棟方向	屋根形状	材料	1階建具	2階建具	1階外壁	2階外壁		
	71	小川外科	町家	2	平入り	切妻	棧瓦 本瓦	アルミ 引き戸	アルミ 引き戸	モルタル	モルタル		
	外壁実測数値												
	建物間口	開口部	軒高	棟高	下屋の高さ	下屋の出	軒の出	1階軒先高	2階軒先高	下屋屋根頂	その他寸法		
	NA	NA	NA	NA	NA	NA	NA	NA	NA	NA	—		

第3章 景観調査

72	建物番号	名称	建築物の概要及び外観の特徴								外観写真 写真番号：72	
			種別	階数	棟方向	屋根形状	材料	1階建具	2階建具	1階外壁	2階外壁	
	72	通路	他	NA	NA	NA	NA	NA	NA	NA	NA	
	外壁実測数値											
	建物間口	開口部	軒高	棟高	下屋の高さ	下屋の出	軒の出	1階軒先高	2階軒先高	下屋屋根頂	その他寸法	
	NA	NA	NA	NA	NA	NA	NA	NA	NA	NA	—	
73	建物番号	名称	建築物の概要及び外観の特徴								外観写真 写真番号：73	
			種別	階数	棟方向	屋根形状	材料	1階建具	2階建具	1階外壁	2階外壁	
	73	民家	町家	2	平入り	入母屋切妻	棧瓦	木製ガラス(引き戸)	木製ガラス(引き戸)	漆喰(墨)	漆喰(墨)	
	外壁実測数値											
	建物間口	開口部	軒高	棟高	下屋の高さ	下屋の出	軒の出	1階軒先高	2階軒先高	下屋屋根頂	その他寸法	
	7400mm	6500mm	NA	NA	NA	NA	NA	3070mm	5930mm	3650mm	—	
74	建物番号	名称	建築物の概要及び外観の特徴								外観写真 写真番号：74	
			種別	階数	棟方向	屋根形状	材料	1階建具	2階建具	1階外壁	2階外壁	
	74	民家	民家	2	平入り	切妻	棧瓦	アルミ引き戸	アルミ引き戸	タイル	モルタル	
	外壁実測数値											
	建物間口	開口部	軒高	棟高	下屋の高さ	下屋の出	軒の出	1階軒先高	2階軒先高	下屋屋根頂	その他寸法	
	NA	NA	NA	NA	NA	NA	NA	NA	NA	NA	—	
75	建物番号	名称	建築物の概要及び外観の特徴								外観写真 写真番号：75	
			種別	階数	棟方向	屋根形状	材料	1階建具	2階建具	1階外壁	2階外壁	
	75	民家	町家	2	平入り	切妻	棧瓦	アルミ引き戸	木製ガラス(引き戸)	漆喰(青)	漆喰(青)	
	外壁実測数値											
	建物間口	開口部	軒高	棟高	下屋の高さ	下屋の出	軒の出	1階軒先高	2階軒先高	下屋屋根頂	その他寸法	
	5600mm	1440mm	NA	NA	2660mm	NA	NA	2450mm	5540mm	3260mm	—	
76	建物番号	名称	建築物の概要及び外観の特徴								外観写真 写真番号：76	
			種別	階数	棟方向	屋根形状	材料	1階建具	2階建具	1階外壁	2階外壁	
	76	民家	町家	2	平入り	切妻	棧瓦	木板 木製ガラス(開き戸)	千本格子 木製ガラス	板	漆喰(墨)	
	外壁実測数値											
	建物間口	開口部	軒高	棟高	下屋の高さ	下屋の出	軒の出	1階軒先高	2階軒先高	下屋屋根頂	その他寸法	
	8100mm	970mm	NA	NA	NA	NA	NA	NA	5870mm	2370mm	—	
77	建物番号	名称	建築物の概要及び外観の特徴								外観写真 写真番号：77	
			種別	階数	棟方向	屋根形状	材料	1階建具	2階建具	1階外壁	2階外壁	
	77	民家	町家	2	平入り	切妻	トタン板	千本格子 木製ガラス	—	板	板	
	外壁実測数値											
	建物間口	開口部	軒高	棟高	下屋の高さ	下屋の出	軒の出	1階軒先高	2階軒先高	下屋屋根頂	その他寸法	
	5900mm	1940mm	4100mm	NA	2920mm	NA	NA	2150mm	3760mm	2920mm	—	

78	建物番号	名称	建築物の概要及び外観の特徴								外観写真 写真番号：78	
			種別	階数	棟方向	屋根形状	材料	1階建具	2階建具	1階外壁	2階外壁	
	78	今利屋	民家	2	不明	入母屋切妻	桧瓦	アルミ引き戸	アルミ引き戸	モルタル	モルタル	
	外壁実測数値											
	建物間口	開口部	軒高	棟高	下屋の高さ	下屋の出	軒の出	1階軒先高	2階軒先高	下屋屋根頂	その他寸法	
	NA	NA	NA	NA	NA	NA	NA	NA	NA	NA	—	
79	建物番号	名称	建築物の概要及び外観の特徴								外観写真 写真番号：79	
			種別	階数	棟方向	屋根形状	材料	1階建具	2階建具	1階外壁	2階外壁	
	79	駐車場	他	NA	NA	NA	NA	NA	NA	NA	NA	
	外壁実測数値											
	建物間口	開口部	軒高	棟高	下屋の高さ	下屋の出	軒の出	1階軒先高	2階軒先高	下屋屋根頂	その他寸法	
	NA	NA	NA	NA	NA	NA	NA	NA	NA	NA	—	
80	建物番号	名称	建築物の概要及び外観の特徴								外観写真 写真番号：80	
			種別	階数	棟方向	屋根形状	材料	1階建具	2階建具	1階外壁	2階外壁	
	80	駐車場	他	NA	NA	NA	NA	NA	NA	NA	NA	
	外壁実測数値											
	建物間口	開口部	軒高	棟高	下屋の高さ	下屋の出	軒の出	1階軒先高	2階軒先高	下屋屋根頂	その他寸法	
	NA	NA	NA	NA	NA	NA	NA	NA	NA	NA	—	
81	建物番号	名称	建築物の概要及び外観の特徴								外観写真 写真番号：81	
			種別	階数	棟方向	屋根形状	材料	1階建具	2階建具	1階外壁	2階外壁	
	81	不明	他	2	平入り	切妻	桧瓦	木製ガラスアルミ	—	板	板	
	外壁実測数値											
	建物間口	開口部	軒高	棟高	下屋の高さ	下屋の出	軒の出	1階軒先高	2階軒先高	下屋屋根頂	その他寸法	
	NA	NA	NA	NA	NA	NA	NA	NA	NA	NA	—	
82-A	建物番号	名称	建築物の概要及び外観の特徴								外観写真 写真番号：82-A	
			種別	階数	棟方向	屋根形状	材料	1階建具	2階建具	1階外壁	2階外壁	
	82A	辻野商店	町家	2	平入り	切妻	本瓦 桧瓦	アルミ引き戸	NA	モルタル	土荒壁	
	外壁実測数値											
	建物間口	開口部	軒高	棟高	下屋の高さ	下屋の出	軒の出	1階軒先高	2階軒先高	下屋屋根頂	その他寸法	
	4790mm	4150mm	NA	7060mm	2510mm	NA	NA	2350mm	4390mm	2880mm	NA	
82-B	建物番号	名称	建築物の概要及び外観の特徴								外観写真 写真番号：82-B	
			種別	階数	棟方向	屋根形状	材料	1階建具	2階建具	1階外壁	2階外壁	
	82B	辻野商店	町家	2	平入り	切妻	本瓦 桧瓦	アルミ引き戸	虫籠窓	モルタル	土荒壁	
	外壁実測数値											
	建物間口	開口部	軒高	棟高	下屋の高さ	下屋の出	軒の出	1階軒先高	2階軒先高	下屋屋根頂	その他寸法	
	3950mm	3610mm	4120mm	5200mm	2390mm	NA	NA	2110mm	2730mm	2390mm	NA	


83-A	建物番号	名称	建築物の概要及び外観の特徴								外観写真 写真番号：83-A	
	83A	浜蔵	種別	階数	棟方向	屋根形状	材料	1階建具	2階建具	1階外壁	2階外壁	
	外壁実測数値											
	建物間口	開口部	軒高	棟高	下屋の高さ	下屋の出	軒の出	1階軒先高	2階軒先高	下屋屋根頂	その他寸法	
18770mm	860mm 1810mm 1680mm 1940mm	NA	NA	NA	NA	NA	NA	6330mm	NA	—		
83-B	建物番号	名称	建築物の概要及び外観の特徴								外観写真 写真番号：83-B	
	83B	不明	種別	階数	棟方向	屋根形状	材料	1階建具	2階建具	1階外壁	2階外壁	
	外壁実測数値											
	建物間口	開口部	軒高	棟高	下屋の高さ	下屋の出	軒の出	1階軒先高	2階軒先高	下屋屋根頂	その他寸法	
9400mm	1860mm	NA	4210mm	NA	NA	NA	3080mm	NA	NA	—		
83-C	建物番号	名称	建築物の概要及び外観の特徴								外観写真 写真番号：83-C	
	83C	不明	種別	階数	棟方向	屋根形状	材料	1階建具	2階建具	1階外壁	2階外壁	
	外壁実測数値											
	建物間口	開口部	軒高	棟高	下屋の高さ	下屋の出	軒の出	1階軒先高	2階軒先高	下屋屋根頂	その他寸法	
5840mm	900mm (2階窓)	6050mm	7900mm	NA	NA	NA	NA	5880mm	NA	NA		
84	建物番号	名称	建築物の概要及び外観の特徴								外観写真 写真番号：84	
	84	民芸茶屋 深津屋	種別	階数	棟方向	屋根形状	材料	1階建具	2階建具	1階外壁	2階外壁	
	外壁実測数値											
	建物間口	開口部	軒高	棟高	下屋の高さ	下屋の出	軒の出	1階軒先高	2階軒先高	下屋屋根頂	その他寸法	
7000mm	1820mm	NA	NA	NA	NA	NA	2440mm	5010mm	3180mm	NA		
85	建物番号	名称	建築物の概要及び外観の特徴								外観写真 写真番号：85	
	85	民家	種別	階数	棟方向	屋根形状	材料	1階建具	2階建具	1階外壁	2階外壁	
	外壁実測数値											
	建物間口	開口部	軒高	棟高	下屋の高さ	下屋の出	軒の出	1階軒先高	2階軒先高	下屋屋根頂	その他寸法	
7500mm	3800mm	NA	NA	NA	NA	NA	2660mm	5360mm	NA	—		
86	建物番号	名称	建築物の概要及び外観の特徴								外観写真 写真番号：86	
	86	岡本展示場	種別	階数	棟方向	屋根形状	材料	1階建具	2階建具	1階外壁	2階外壁	
	外壁実測数値											
	建物間口	開口部	軒高	棟高	下屋の高さ	下屋の出	軒の出	1階軒先高	2階軒先高	下屋屋根頂	その他寸法	
3160mm	3100mm	NA	NA	NA	NA	NA	NA	NA	NA	—		

87	建物番号	名称	建築物の概要及び外観の特徴									外観写真 写真番号：87 
			種別	階数	棟方向	屋根形状	材料	1階建具	2階建具	1階外壁	2階外壁	
	87	瀬戸内屋	町家	2	平入り	切妻	棧瓦	千本格子	出格子	板	漆喰(白)	
	外壁実測数値											
	建物間口	開口部	軒高	棟高	下屋の高さ	下屋の出	軒の出	1階軒先高	2階軒先高	下屋屋根頂	その他寸法	
	5150mm	NA	NA	NA	NA	NA	NA	NA	NA	NA	—	
88	建物番号	名称	建築物の概要及び外観の特徴									外観写真 写真番号：88 
			種別	階数	棟方向	屋根形状	材料	1階建具	2階建具	1階外壁	2階外壁	
	88	民家兼店舗	町家	2	平入り	切妻	本瓦	千本格子	木製ガラス	板	漆喰(白)	
	外壁実測数値											
	建物間口	開口部	軒高	棟高	下屋の高さ	下屋の出	軒の出	1階軒先高	2階軒先高	下屋屋根頂	その他寸法	
	6970mm	1620mm	NA	NA	NA	NA	NA	2000mm	3910mm	NA	—	
89	建物番号	名称	建築物の概要及び外観の特徴									外観写真 写真番号：89 
			種別	階数	棟方向	屋根形状	材料	1階建具	2階建具	1階外壁	2階外壁	
	89	民家兼店舗	町家	2	平入り	切妻	棧瓦	千本格子	出格子	モルタル	モルタル	
	外壁実測数値											
	建物間口	開口部	軒高	棟高	下屋の高さ	下屋の出	軒の出	1階軒先高	2階軒先高	下屋屋根頂	その他寸法	
	6200mm	NA	NA	NA	NA	NA	NA	NA	NA	NA	—	
90	建物番号	名称	建築物の概要及び外観の特徴									外観写真 写真番号：90 
			種別	階数	棟方向	屋根形状	材料	1階建具	2階建具	1階外壁	2階外壁	
	90	太田家住宅 朝宗邸	町家	2	平入り	切妻	本瓦	千本格子	出格子	漆喰(白)	漆喰(白)	
	外壁実測数値											
	建物間口	開口部	軒高	棟高	下屋の高さ	下屋の出	軒の出	1階軒先高	2階軒先高	下屋屋根頂	その他寸法	
	25800mm	1900mm	NA	NA	NA	NA	NA	2340mm	4270mm	NA	—	
91	建物番号	名称	建築物の概要及び外観の特徴									外観写真 写真番号：91 
			種別	階数	棟方向	屋根形状	材料	1階建具	2階建具	1階外壁	2階外壁	
	91	蔵	蔵	2	妻入り	切妻	本瓦	木製引き戸	木製ガラス	板	漆喰(白)	
	外壁実測数値											
	建物間口	開口部	軒高	棟高	下屋の高さ	下屋の出	軒の出	1階軒先高	2階軒先高	下屋屋根頂	その他寸法	
	5200mm	1200mm	6380mm	7880mm	NA	NA	NA	2340mm	4270mm	NA	—	
92	建物番号	名称	建築物の概要及び外観の特徴									外観写真 写真番号：92 
			種別	階数	棟方向	屋根形状	材料	1階建具	2階建具	1階外壁	2階外壁	
	92	保命酒屋	町家	2	平入り	入母屋	本瓦	千本格子	木製ガラス 出格子	漆喰(白)	漆喰(白)	
	外壁実測数値											
	建物間口	開口部	軒高	棟高	下屋の高さ	下屋の出	軒の出	1階軒先高	2階軒先高	下屋屋根頂	その他寸法	
	4400mm	NA	NA	NA	NA	NA	NA	1080mm	4800mm	NA	—	

第3章 景観調査

93	建物番号	名称	建築物の概要及び外観の特徴								外観写真 写真番号：93	
	93	民家	種別	階数	棟方向	屋根形状	材料	1階建具	2階建具	1階外壁	2階外壁	
		町家	2	平入り	切妻	本瓦	千本格子 板引き戸	出格子	板	漆喰(白)		
	外壁実測数値											
建物間口	開口部	軒高	棟高	下屋の高さ	下屋の出	軒の出	1階軒先高	2階軒先高	下屋屋根頂	その他寸法		
6050mm	NA	NA	NA	NA	NA	NA	1080mm	4800mm	NA	—		
94	建物番号	名称	建築物の概要及び外観の特徴								外観写真 写真番号：94	
	94	蔵	種別	階数	棟方向	屋根形状	材料	1階建具	2階建具	1階外壁	2階外壁	
		蔵	2	平入り	切妻	本瓦	漆喰(白) 引き戸	木製ガラス	漆喰(白) 板	漆喰(白)		
	外壁実測数値											
建物間口	開口部	軒高	棟高	下屋の高さ	下屋の出	軒の出	1階軒先高	2階軒先高	下屋屋根頂	その他寸法		
11900mm	1500mm	6820mm	NA	NA	NA	NA	NA	NA	NA	—		
95	建物番号	名称	建築物の概要及び外観の特徴								外観写真 写真番号：95	
	95	鞆七郷落 遺跡	種別	階数	棟方向	屋根形状	材料	1階建具	2階建具	1階外壁	2階外壁	
		町家	1	平入り	切妻	本瓦	—	—	漆喰(白) 板	—		
	外壁実測数値											
建物間口	開口部	軒高	棟高	下屋の高さ	下屋の出	軒の出	1階軒先高	2階軒先高	下屋屋根頂	その他寸法		
16000mm	1600mm	NA	NA	NA	NA	NA	3810mm	NA	NA	—		
96	建物番号	名称	建築物の概要及び外観の特徴								外観写真 写真番号：96	
	96	太田家住宅	種別	階数	棟方向	屋根形状	材料	1階建具	2階建具	1階外壁	2階外壁	
		町家	2	平入り	入母屋	本瓦	千本格子	出格子	板	板		
	外壁実測数値											
建物間口	開口部	軒高	棟高	下屋の高さ	下屋の出	軒の出	1階軒先高	2階軒先高	下屋屋根頂	その他寸法		
12850mm	1400mm	NA	NA	NA	NA	NA	2750mm	5200mm	NA	—		

【西町県道北側】



7 民家

5-6 駐車場

4 潮待ち茶屋

3 民家

1-2 平野屋資料館

資料3 連続立面図

15 民家

14 民家

13 民家

12 車庫 番号無

氏神入口

10-11 民家

9 カネボウチェーンストア

8 倉庫

16-17 民家

19 民家

19-21 空き地

22 あかねや

23 民家

24 はんこ

25 さと野



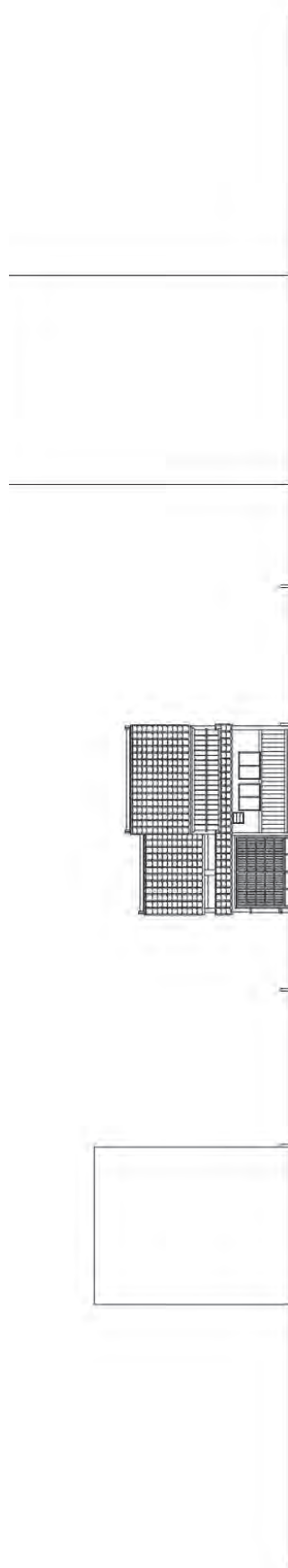
27 民家

28 地藏院入口

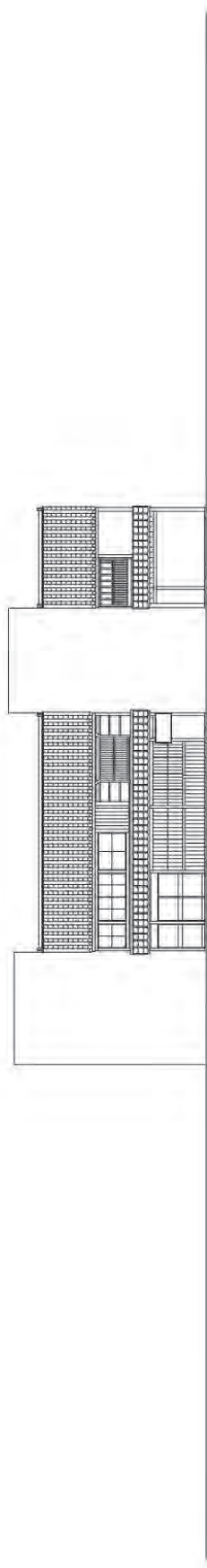
29 ちょっとよんない

30 駐車場

31 民家




35 商店兼民家 34 民家 33 民家 32 民家

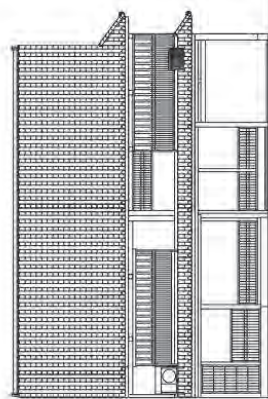


【西町景道南側】

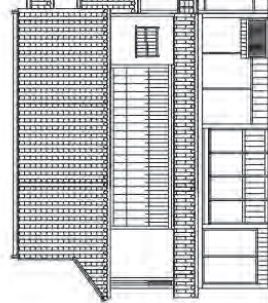
55-57 民家 54 民家 53 民家



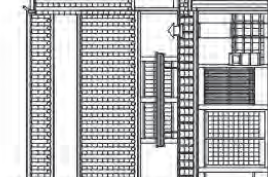
68 澤村船具店



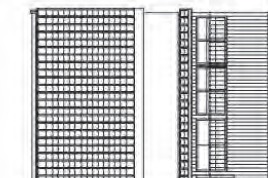
67 田淵屋



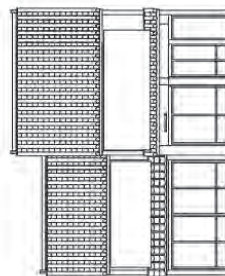
66 おてび



65 民家



82 辻野商店



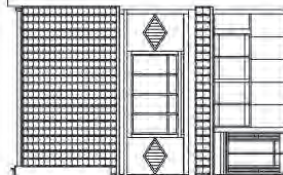
77 民家



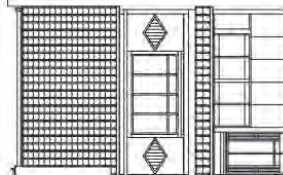
76 民家



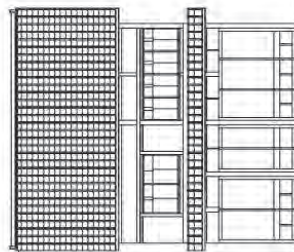
75 民家



74 民家

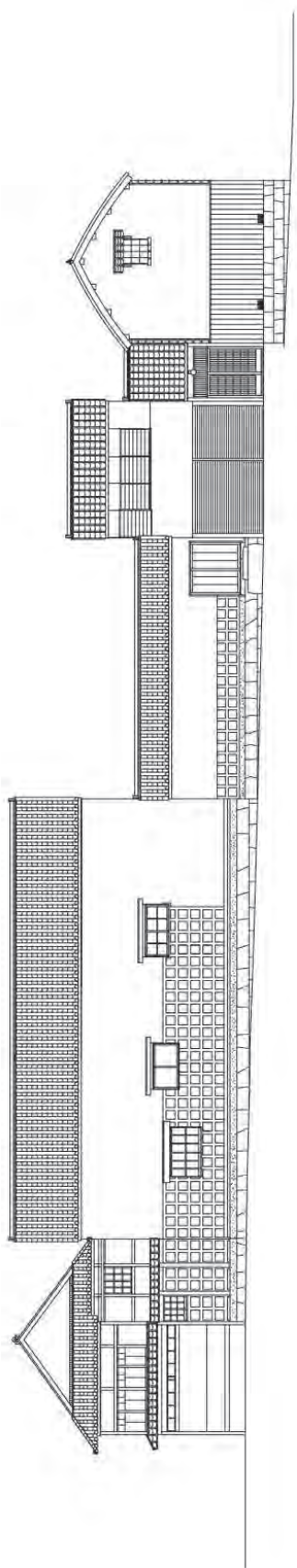


73 民家



【港～浜蔵～県道】

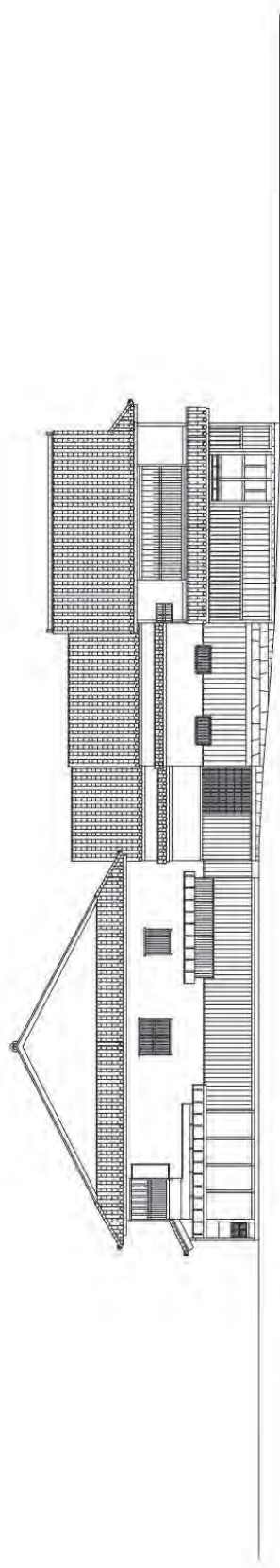
83 蔵の通り



【雁木・常夜燈～太田家住宅～県道 東側】

68 澤村船具店

84 深津屋



85 民家

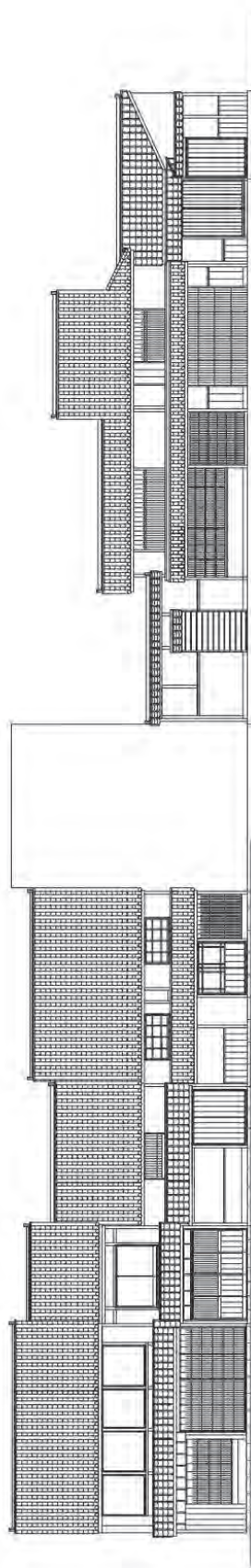
86 民家

87 瀬戸内屋

88 いりこ屋

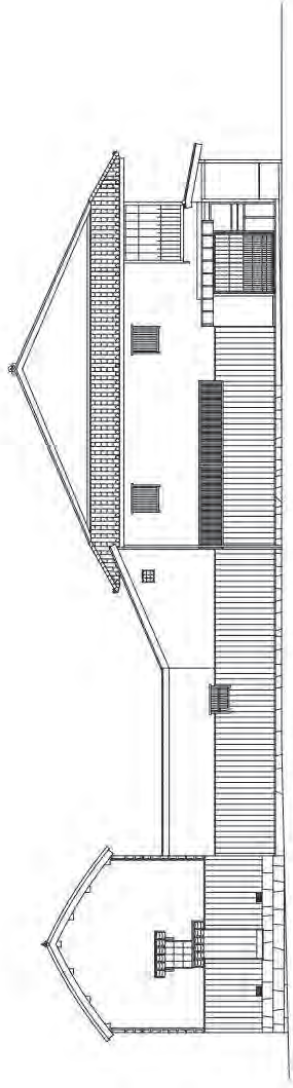
89 民家

90 太田家(朝宗邸)



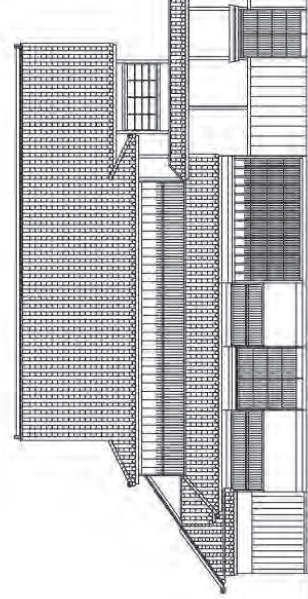
【雁木・常夜燈～太田家住宅～県道 西側】

91 蔵

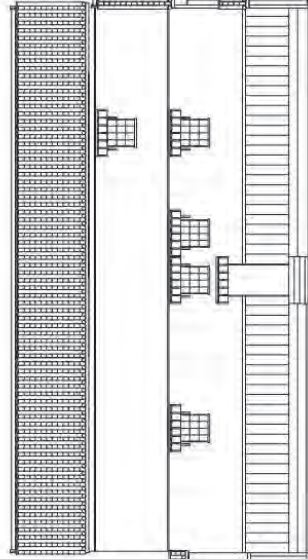


96 太田家住宅

95



94



93 民家

92 商店



資料4 眺望景観調査の記録

視点場名称：対潮楼からの眺望

住所：広島県福山市鞆町鞆

視点場について

調査日時：2010（平成22）年6月17日 午後

視点場面積：約115㎡

周辺の環境：（居宅・店舗）

建物内

訪問者の安全性：危険なし

視点場へのアクセス性能について

車両の進入：不可（屋内のため）

車椅子での進入：不可（屋内のため）

建物内への進路に石階段あり

案内、経路探索の容易さ

入り口・道路沿いに案内看板あり

一般市民の立ち入り可能性

市民の利用を前提としている

入場料必要

視点場地図

視野が最大となる対潮楼の南東角を視点場とした。



視対象について

天候 晴

日照状況 室内

視野遮蔽物

左：磁北からの角度 0°

宿泊施設建物

右：磁北からの角度 260°

宿泊施設建物、敷地内建物

上：水平からの見上げ +32°

対潮楼の庇の下端

下：水平からの見下ろし -20°

県道からの擁壁上端

視点距離、視野の特徴

近景対象物

庭園、石垣、県道のアスファルト路面

中景対象物

渡船乗り場、宿泊施設建物、鞆港水面

遠景対象物

海面（東）、鞆港（西南）、仙酔島、弁天島

造船所クレーン、瀬戸内海水面

建築行為などによる視野変化の可能性

県道沿道の敷地での建築行為

渡船建物の増改築

鞆港方面の私有地での建築行為

視対象内の建造物など**建造物などの内容**

分類：建築物

内容：宿泊施設建物（北）

色彩：白

大きさ：RC造9階建相当

形状：箱型

建造物などの内容

分類：建築物

内容：宿泊施設建物（南）

色彩：白

大きさ：5階建相当

形状：箱型

建造物などの内容

分類：土木構造物

内容：県道

色彩：アスファルト（黒色）

大きさ：視野下部 東－南西方向

建造物などの内容

分類：建築物

内容：渡船乗り場（南東）

色彩：白

大きさ：2階建

形状：箱型

建造物などの内容

分類：建築物

内容：居宅

色彩：白、緑屋根

大きさ：RC4階建（上部2階）相当

形状：箱型

記録写真と現況景観の比較

該当なし

総合評価**景観の総評**

他地点と比較して [上位]

- ・宿泊施設などの建物が目立ち、一部視野を遮蔽するが、対潮楼の視野を妨げるほどのものではない。仙酔島や広範囲にわたり海が見渡せ、軒の良好な景色を望むことができる。
- ・前面の県道の舗装面が視野を占める割合が大きい。沿道敷地での今後の新たな建築行為によって視野領域が狭くなる可能性がある。

視点場の総評

他地点と比較して [上位]

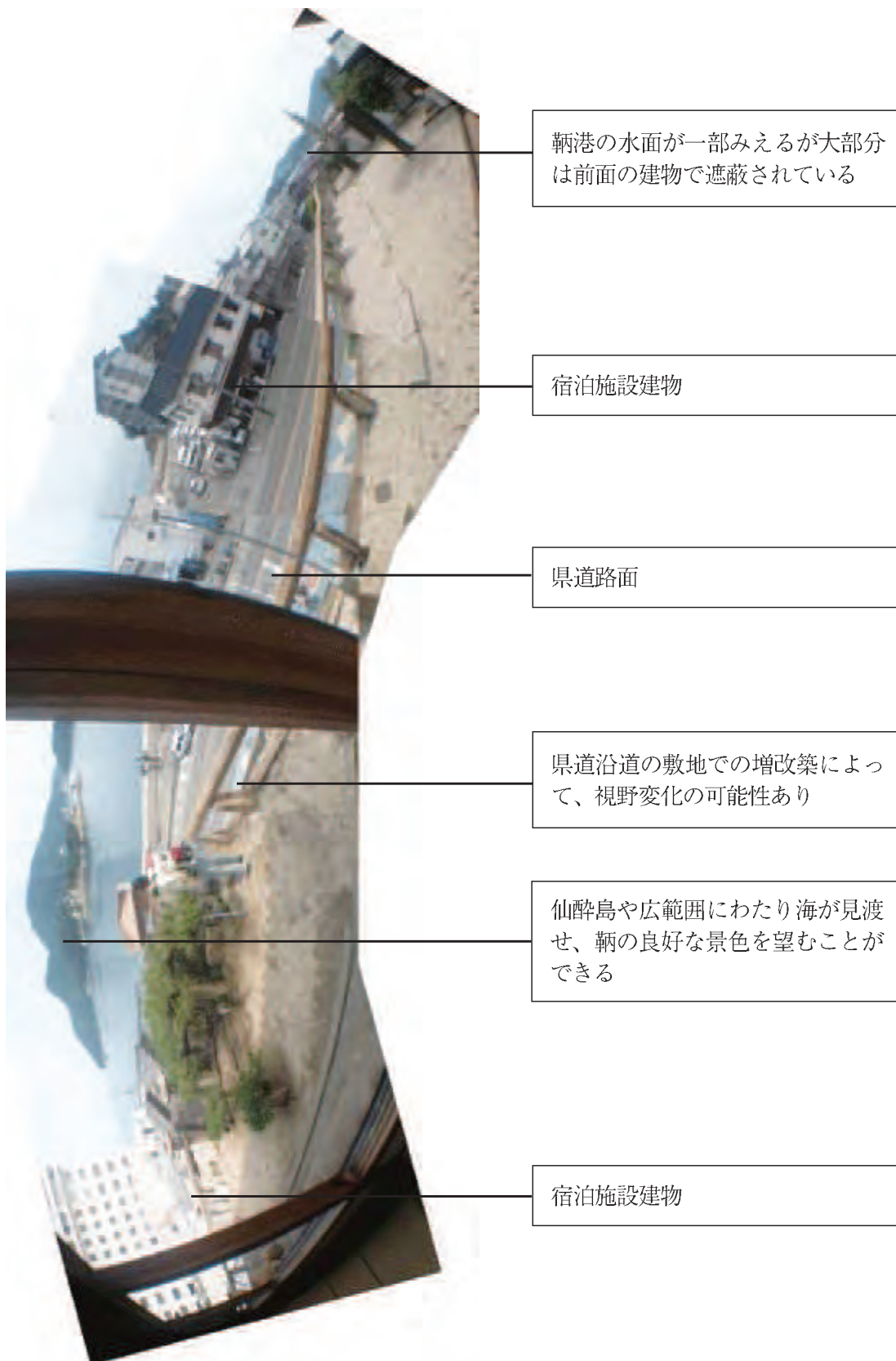
- ・有料施設であり、開場時間は制限されている。
- ・室内で、視野範囲が限定されるが、遠景には軒特有の景色が望め、視点場として利用の可能性は高い。
- ・また朝鮮通信使の歴史など景観上で重要である。

附記事項

なし

撮影結果

調査日時：2010（平成22）年6月17日



視点場名称：大可島城跡からの眺望

住所：広島県福山市鞆町鞆

視点場について

調査日時：2010（平成22）年6月17日 午後

視点場面積：約280m²

周辺の環境：（居宅・店舗・植栽）

訪問者の安全性：危険なし

視点場へのアクセス性能について

車両の進入：不可

車椅子での進入：不可

途中に石階段あり

案内、経路探索の容易さ

石碑「夾明楼上り口」の案内あり

一般市民の立ち入り可能性

市民の利用を前提としている

視点場地区

視点場として眺望景観が確保可能な地点は、城跡縁辺の地点に限られる。



視対象について

天候 晴

日照状況 日向

視野遮蔽物

左：磁北からの角度 280°
塀（ブロック）で遮蔽

右：磁北からの角度 8°
木造建物で遮蔽

上：磁北からの角度 なし

下：水平からの見下ろし -22°
路面。美装化済み

視点距離、視野の特徴

近景対象物

石畳、視野中央部に樹木が遮蔽

中景対象物

大可島西海岸部の沿岸の民家、居宅の瓦屋根

遠景対象物

鞆港水面、船着場、船舶、浮標

対岸民家瓦屋根、医王寺、山

*なお、大可島東海岸方面にも眺望点がある。

建築行為などによる視野変化の可能性

大可島西海岸の沿岸付近

視対象内の建造物など

建造物などの内容

分類：その他

内容：樹木

建造物などの内容

分類：建築物

内容：歴史民俗資料館（但し樹木が遮蔽）

色彩：黄なり系色

大きさ：2階建相当 R C造

形状：切妻、箱型建物

建造物などの内容

分類：建築物

内容：鞆小学校（但し樹木が遮蔽）

色彩：灰系色

大きさ：4階建相当1棟、3階建相当2棟

形状：箱型、横広

建造物などの内容

分類：建築物

内容：工場施設

色彩：灰系色

大きさ：5階建相当

形状：塔状

建造物などの内容

分類：土木構造物

内容：鞆小学校擁壁・校庭（但し樹木が遮蔽）

色彩：灰系色

記録写真と現況景観の比較

景観の変更点の概要

- ・円福寺周辺の樹木が遮蔽している

総合評価

景観の総評

他地点と比較して [中位]

- ・樹木のため視野の大半が遮蔽されている。ただし、常夜燈、船着場など港湾や医王寺の背後の山を一部見ることができる。
- ・適切に樹木を伐採することで、山稜と鞆港、鞆港に面する建物も見渡すことができ視野が大幅にひろがる可能性が大きい。

視点場の総評

他地点と比較して [中位]

- ・高位置で視点場の面積が広いなど立地条件は良いため、今後樹木の改善次第では、良好な視点場になる可能性が高い。
- ・ただし現時点で眺望可能な地点は敷地縁辺のみと限られる。
- ・他地点に比べ案内看板がほとんどなく、またバリアフリー上の改良が必要。

附記事項

- ・対潮楼の方向、仙酔島方向への視線も開けるが、建物があり遮蔽
- ・西方向の山並みがよく見える

撮影結果

調査日時：2010（平成22）年6月17日 午後



樹木とブロック塀などの工
作物が視野を遮蔽

木が視野を遮蔽

山稜線が明確に見える

一部、鞆港の水面、常夜燈
がみえる

舗装面：美装化済

塀により、
瀬戸内海の景色が遮蔽

記録写真と現況景観の比較

写真③ 大可島より鞆港を望む
(写真：宮内庁書陵部所蔵)



西宮ヨリ西北方ヲ見タル景



視点場名称：平野屋付近T字路の見通し

住所：広島県福山市鞆町鞆

視点場について

調査日時：2010（平成22）年6月17日 午後

視点場面積：道路

周辺の環境：（居宅・店舗）

状態：商店など

訪問者の安全性：危険性あり

車通りの激しい三叉路

視点場へのアクセス性能について

車両の進入：可

車椅子での進入：可

案内、経路探索の容易さ

鞆の浦史跡めぐり地図などあり

一般市民の立ち入り可能性

立ち入り制限はないが、特別立ち入りを意図

したわけではない視点場

視点場地図



視対象について

天候 晴

日照状況 日向

視野遮蔽物

左：磁北からの角度 220°

居宅で遮蔽

右：磁北からの角度 20°

居宅、電柱で遮蔽

上：水平からの見上げ 該当なし

下：水平からの見下ろし 該当なし

視点距離、視野の特徴

近景対象物

平野屋建物ファサード

商店のファサード

中景対象物

町並みと空き地

道路が左側にゆるやかにカーブ

電柱、架線、鞆港の水面が見える

遠景対象物

山稜

建築行為などによる視野変化の可能性

居宅の増改築

空き地への建築行為

視対象内の建造物など

建造物などの内容

分類：土木構造物

内容：路面

色彩：アスファルト（黒色）

建造物などの内容

分類：建築物

内容：居宅建物上部

色彩：白系色

大きさ：4階建。うち上部2層部分

形状：箱型

建造物などの内容

分類：建築物

内容：居宅建物上部

色彩：白系色

大きさ：棟屋部分

形状：箱型

建造物などの内容

分類：工作物

色彩：電柱、架線、街路灯

記録写真と現況景観の比較

該当なし

総合評価

景観の総評

他地点と比較して [中位]

- ・山稜を背景に、歴史的な町並みを見ることができる。
- ・この視点場からみえる歴史的な建造物は少ない。
- ・平野屋のファサードは街角のユニークな景観構成要素となっている。
- ・空き地が多いため、今後の建築行為で景観が変化する可能性がある。
- ・既存建物の増改築で景観が変化する可能性がある。
- ・一部、鞆港の水面がみえる。

視点場の総評

他地点と比較して [下位]

- ・交通量がおおいが、道路幅員がせまく、安全性が低い。立ち止まって景観を楽しむなどの視点場としては現時点では不向き。

附記事項

なし

撮影結果

調査日時：2010（平成22）年6月17日 午後



建造物などの内容；電柱、架線

特徴ある建物

歩行者と自動車で混雑している

アイストップに山稜

棟屋部分

アスファルト路面

道路と建物の中から鞆港の水面がみえる

視点場名称：医王寺からの眺望

住所：医王寺入口、広島県福山市鞆町後地

視点場について

調査日時：2010（平成22）年6月17日 午後

視点場面積：約6.7m²

周辺の環境：（居宅・植栽）

訪問者の安全性：危険なし

視点場へのアクセス性能について

車両の進入：明圓寺前まで可

車椅子での進入：不可 長い階段あり

案内、経路探索の容易さ

鞆の浦古寺めぐり

医王寺周辺マップ

道案内看板 2箇所

一般市民の立ち入り可能性

市民の利用を前提としている

視点場地図

医王寺の視点場は他にも存在するが、樹木で遮蔽され眺望が不可能。

視対象について

天候 晴

日照状況 日向

視野遮蔽物

左：磁北からの角度 10°

樹木

右：磁北からの角度 190°

樹木

上：水平からの見上げ 該当なし

下：水平からの見下ろし -40°

農地

視点距離、視野の特徴

近景対象物

近隣の居宅建物、果樹園

中景対象物

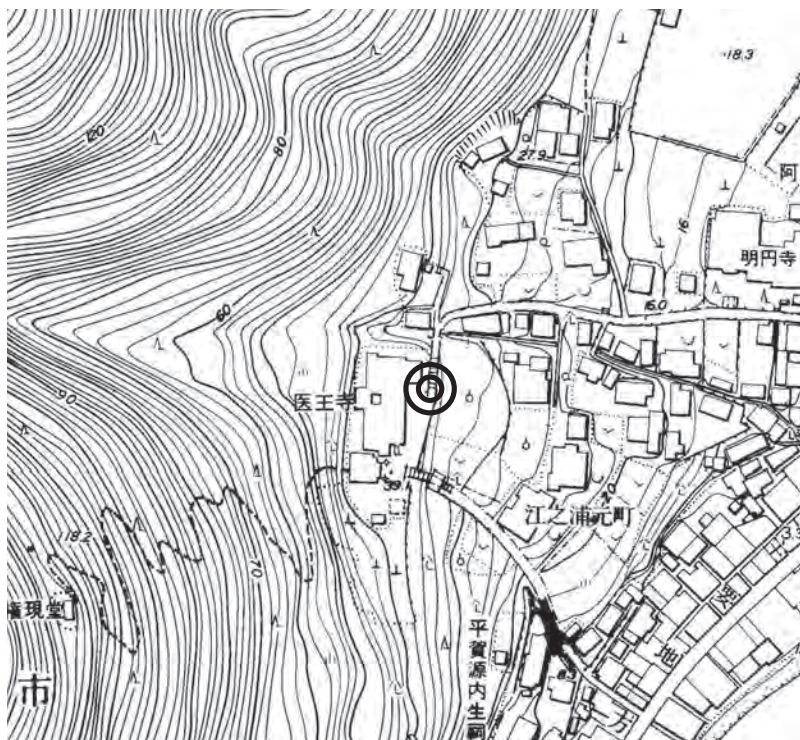
鞆町の町並み、鞆港の水面

遠景対象物

仙酔島、瀬戸内海、波止、大可島

建築行為などによる視野変化の可能性

視点場近隣の民有地での建築行為



視対象内の建造物など**建造物などの内容**

分類：建築物

内容：鞆小学校

色彩：灰系色

大きさ：4階建相当1棟、3階建相当2棟

形状：箱型、横広

建造物などの内容

分類：建築物

内容：宿泊施設建物

色彩：黄なり系色

大きさ：RC造9階建相当

形状：箱型

建造物などの内容

分類：建築物

内容：宿泊施設建物

色彩：白系色

大きさ：RC造9階建相当

形状：箱型

建造物などの内容

分類：土木構造物

内容：鞆小学校擁壁

色彩：灰系色

建造物などの内容

分類：建築物

内容：工場施設

色彩：灰系色

大きさ：5階建相当

形状：塔状

記録写真と現況景観の比較

景観の変更点の概要

宿泊施設建物で弁天島への視線が遮られる

鞆港に波止が建設

手前空地に民家が建築

総合評価**景観の総評**

他地点と比較して [上位]

- ・仙酔島が正面にあり、鞆港の景色も望める。また遠景として瀬戸内海の水平線がみえる。
- ・宿泊施設建物が目立つ。
- ・手前民地の建築、樹木によって視野が大幅に変化する可能性がある。

視点場の総評

他地点と比較して [中位]

- ・高位置から鞆の景色全体を見渡すことができるため視点場としては良好だが、長い坂道が続き視点場までのバリアフリーなどアクセスの改良が求められる。

附記事項

視点場は本調査の地点よりも、より標高の高い山麓部にもあるがすでに樹木で遮蔽されている。なお宮内庁保管の記録写真の視点場は、標高の高い地点から撮影したものと思われる。

撮影結果

調査日時：2010（平成22）年6月17日



木を適切に伐採すれば、瀬戸内海を望むことができる

鞆港の水面から瀬戸内海の水平線を一望できる

鞆の町並み。様々な色彩の屋根が目立つ

宿泊施設建物

宿泊施設建物

鞆小学校建物

樹木で視野が遮断

記録写真と現況景観の比較

写真 医王寺から仙酔島を望む

(写真：宮内庁書陵部所蔵)

*ただし宮内庁写真は、調査時点の撮影地点よりも標高が高い地点で撮影されている。



記録写真と現況景観の比較

写真 医王寺から鞆港を望む
(写真：宮内庁書陵部所蔵)



視点場名称：寺町の見通し

住所：広島県福山市鞆町後地

視点場について

調査日時：2010（平成22）年6月17日 午後

視点場面積：道路

周辺的环境：（居宅・神社・店舗）

訪問者の安全性：危険あり

交通量多い

視点場へのアクセス性能について

車両の進入：可

車椅子での進入：可

案内、経路探索の容易さ

容易

一般市民の立ち入り可能性

立ち入り制限はないが、特別立ち入りを意図したわけではない

視対象について

天候 晴

日照状況 日向

視野遮蔽物

左：磁北からの角度 340°

寺院建物

右：磁北からの角度 10°

店舗兼居宅

上：水平からの見上げ 該当なし

下：水平からの見下ろし 該当なし

視点距離、視野の特徴

近景対象物

法宣寺、店舗

中景対象物

町並み、妙蓮寺、架線、電柱

道路が左にカーブ、電灯

遠景対象物

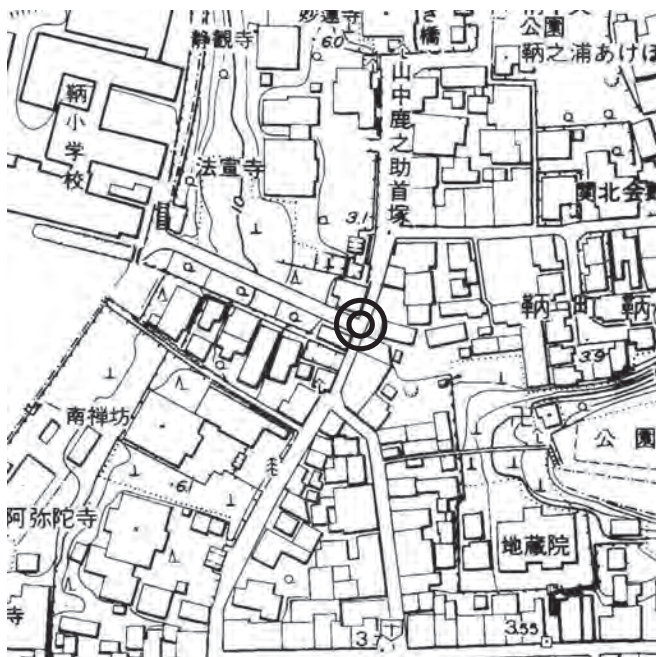
山

建築行為などによる視野変化の可能性

前面の空地への建築行為

町並み景観。沿道の居宅の増改築

視点場地図



視対象内の建造物など

建造物などの内容

分類：工作物

内容：電柱、架線、ほか仮設物

記録写真と現況景観の比較

該当なし

総合評価

景観の総評

他地点と比較して [中位]

- ・社寺など歴史的景観がおおい。そのためこの視点場でも、手前と突き当たりの寺、道路、電灯など歴史的な要素が視野の半分近くを占めている。
- ・民家の大幅な改変がない限りは、それほど視野は変化しないため、維持の可能性が高い。

視点場の総評

他地点と比較して [中位]

- ・道幅がおおく交通量の多い道路なので、視点場には不向きであるが鞆町の歴史的な景観の一部となっている。

撮影結果

調査日時：2010（平成22）年6月17日

附記事項

なし



視点場名称：鞆城跡からの眺望

住所：広島県福山市鞆町後地

視点場について

調査日時：2010（平成22）年6月17日 午後

視点場面積：約115m²

周辺の環境：（居宅・ベンチ・植栽）

民俗資料館

訪問者の安全性：危険なし

視点場へのアクセス性能について

車両の進入：可

車椅子での進入：可

案内、経路探索の容易さ

駐車場付近に民俗資料館の案内看板

一般市民の立ち入り可能性

市民の利用を前提としている

視対象について

天候 晴

日照状況 日向

視野遮蔽物

左：磁北からの角度 70°

右：磁北からの角度 260°

樹木（樹木なしの場合10°）

上：水平からの見上げ 該当なし

下：水平からの見下ろし -70°

石階段上端

視点距離、視野の特徴

近景対象物

民家瓦屋根

中景対象物

港海水面、宿泊施設建物、RC造居宅

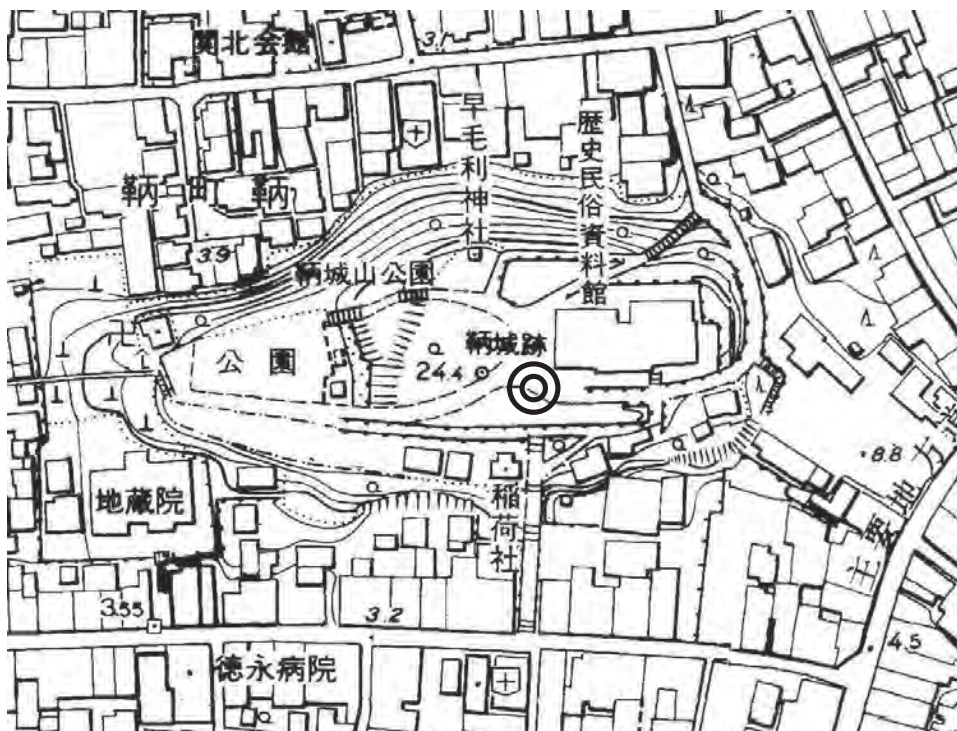
遠景対象物

瀬戸内海（南）、仙酔島（東）

建築行為などによる視野変化の可能性

手前民地における建築行為

視点場地区



視対象内の建造物など

建造物などの内容

分類：建築物

内容：宿泊施設建物

色彩：白系色

大きさ：RC造9階建相当

形状：箱型

建造物などの内容

分類：建築物

内容：建物上部

色彩：白系色

大きさ：4階建。うち上部2層部分

形状：箱型

建造物などの内容

分類：建築物

内容：宿泊施設建物

色彩：白

大きさ：5階建相当

形状：箱型

建造物などの内容

分類：建築物

内容：居宅（大可島北側）

色彩：白系色、緑系色

大きさ：RC造4階建相当

建造物などの内容

分類：建築物

内容：工場建物

色彩：灰系色

大きさ：5階建相当

形状：塔状

記録写真と現況景観の比較

景観の変更点の概要

- ・ 宿泊施設建物
- ・ 手前に樹木が生い茂る
- ・ 水色の波止
- ・ 架線
- ・ 樹木が伐採され建築物が立ち並ぶ

総合評価

景観の総評

他地点と比較して [上位]

- ・ 正面に鞆港が広がり、船や波止、常夜燈など鞆の港湾施設が見える。
- ・ 鞆港水面から瀬戸内の水平線まで眺望できる。
- ・ 鞆港付近の建築行為や視点場近傍の民地に建築物が建つことによって視野が変化する可能性がある。

視点場の総評

他地点と比較して [上位]

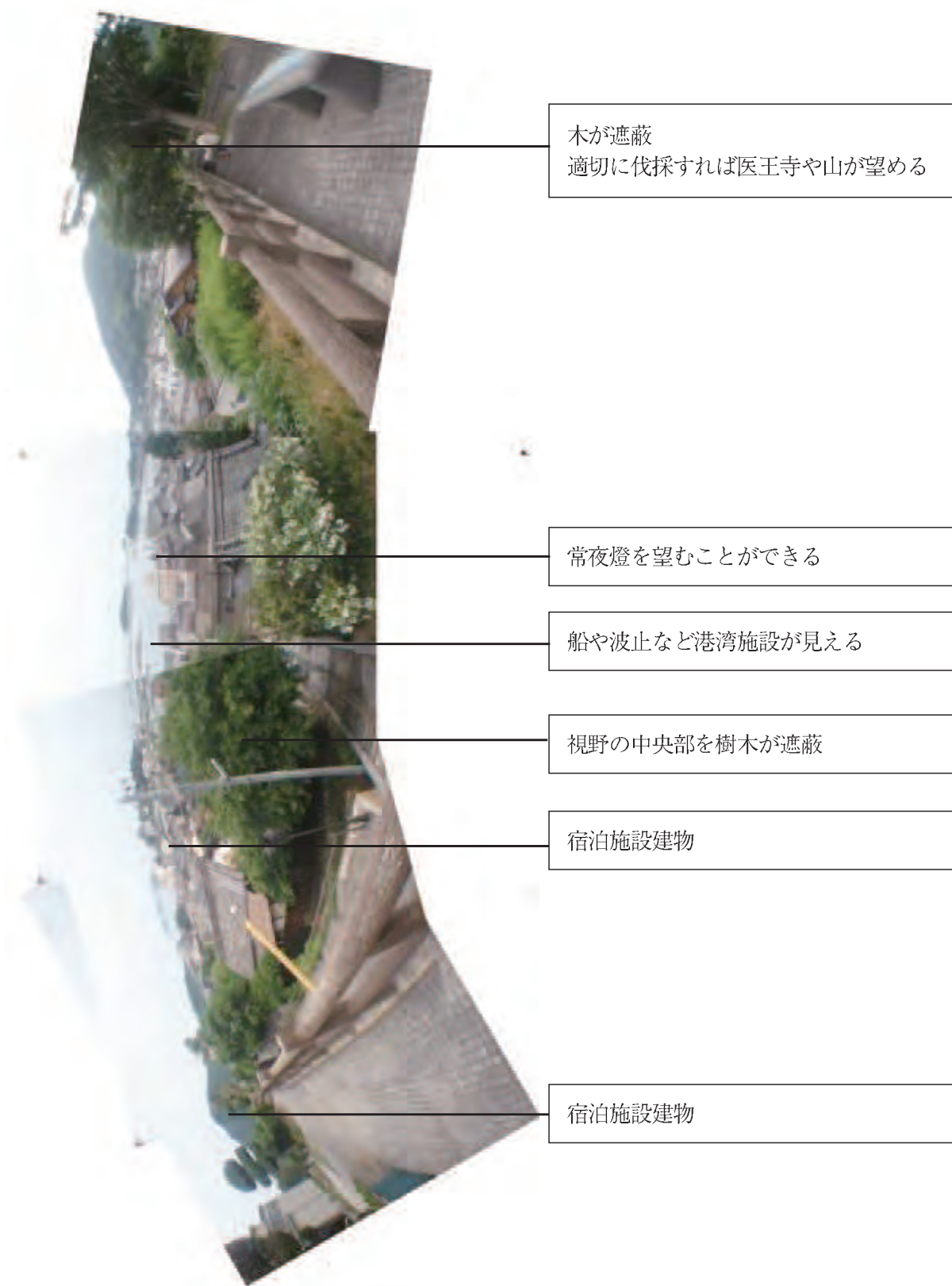
- ・ アクセス性に優れており、視点場面積も広く、ベンチも配置され、視点場に向いている。
- ・ 鞆の浦歴史民俗資料館の機能を含めて良好な視点場として整備できる可能性が高い

附記事項

なし

撮影結果

調査日時：2010（平成22）年6月17日



木が遮蔽
適切に伐採すれば医王寺や山が望める

常夜燈を望むことができる

船や波止など港湾施設が見える

視野の中央部を樹木が遮蔽

宿泊施設建物

宿泊施設建物

記録写真と現況景観の比較

写真 城山より北を望む

(写真：宮内庁書陵部所蔵)



城山より北面ヲ寫シタル景



記録写真と現況景観の比較

写真 城山より東を望む

(写真：宮内庁書陵部所蔵)



視点場名称：原町 旧街道見通し

住所：広島県福山市鞆町鞆

視点場について

調査日時：2010（平成22）年6月17日 午後

視点場面積：道路

周辺の環境：（居宅）

訪問者の安全性：危険あり

交通量が多い

視点場へのアクセス性能について

車両の進入：可

車椅子での進入：可

案内、経路探索の容易さ

案内なし

一般市民の立ち入り可能性

立ち入り制限はないが、特別立ち入りを意図したわけではない

視対象について

天候 晴

日照状況 日向

視野遮蔽物

左：磁北からの角度 330°

居宅

右：磁北からの角度 90°

居宅

上：水平からの見上げ 該当なし

下：水平からの見下ろし 該当なし

視点距離、視野の特徴

近景対象物

木造居宅、電柱

中景対象物

木造居宅、電柱、架線

遠景対象物

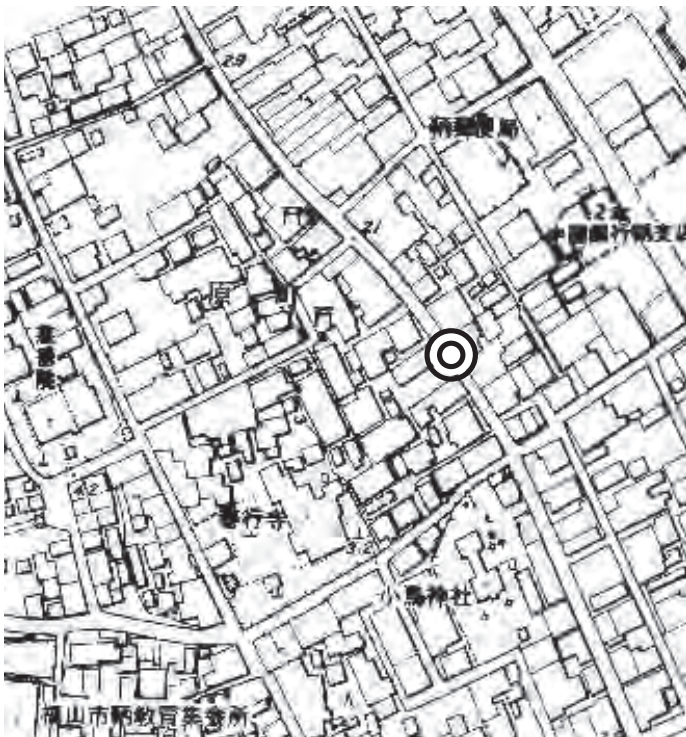
山

建築行為などによる視野変化の可能性

前面の大規模空地など

民家の改修

視点場地図



視対象内の建造物など

建造物などの内容

分類：工作物

内容：電柱、架線

建造物などの内容

分類：建築物

内容：片流れ屋根の居宅

色彩：白

大きさ：2階建

形状：箱型

記録写真と現況景観の比較

なし

撮影結果

調査日時：2010（平成22）年6月17日

総合評価

景観の総評

他地点と比較して [中位]

- ・山稜を背景に、木造居宅など歴史を感じさせる。
- ・正面の民家の高さ変更がなければ、視野領域は保たれる。

視点場の総評

他地点と比較して [下位]

- ・道幅が狭く、スペースがないため、現時点では視点場には不向きである。

附記事項

なし



視点場名称：

鞆の浦歴史民俗資料館駐車場付近T字路見通し

住所：広島県福山市鞆町鞆

視点場について

視点場について

調査日時：2010（平成22）年6月17日 午後

視点場面積：道路（一方通行）

周辺の環境：（居宅・店舗・看板）

鞆の津の商家

訪問者の安全性： 危険あり

交通量が多い、道幅が狭い

視点場へのアクセス性能について

車両の進入：可

車椅子での進入：可

案内、経路探索の容易さ

容易

一般市民の立ち入り可能性

立ち入り制限はないが、特別立ち入りを意図

したわけではない視点場

視点場地図



視対象について

天候 晴

日照状況 日向

視野遮蔽物

左：磁北からの角度

居宅で遮蔽

右：磁北からの角度

居宅で遮蔽

上：水平からの 見上げ 該当なし

下：水平からの見下ろし 該当なし

視点距離、視野の特徴

近景対象物

看板、鞆の津の商家、居宅、電柱、架線

中景対象物

居宅、架線、舗装されたアスファルトの道路

遠景対象物

居宅、対潮楼

建築行為などによる視野変化の可能性

道路の舗装

居宅の改変

視対象内の建造物など**建造物などの内容**

分類：工作物

内容：電柱、架線、看板

建造物などの内容

分類：土木構造物

内容：路面

色彩：アスファルト（黒色）

建造物などの内容

分類：建築物

内容：RC 建物

色彩：グレー

大きさ：3階建

形状：箱型

記録写真と現況景観の比較

該当なし

総合評価**景観の総評**

他地点と比較して [中位]

- ・ 軈の津の商家は福山市重要文化財に指定されている。
- ・ 対潮楼へと続く路面は美装化されている
- ・ 道路沿いは歴史的建造物が連なる
- ・ 手前建造物の改変や、道路沿いの建物の改変により視野が変化する可能性がある

視点場の総評

他地点と比較して [下位]

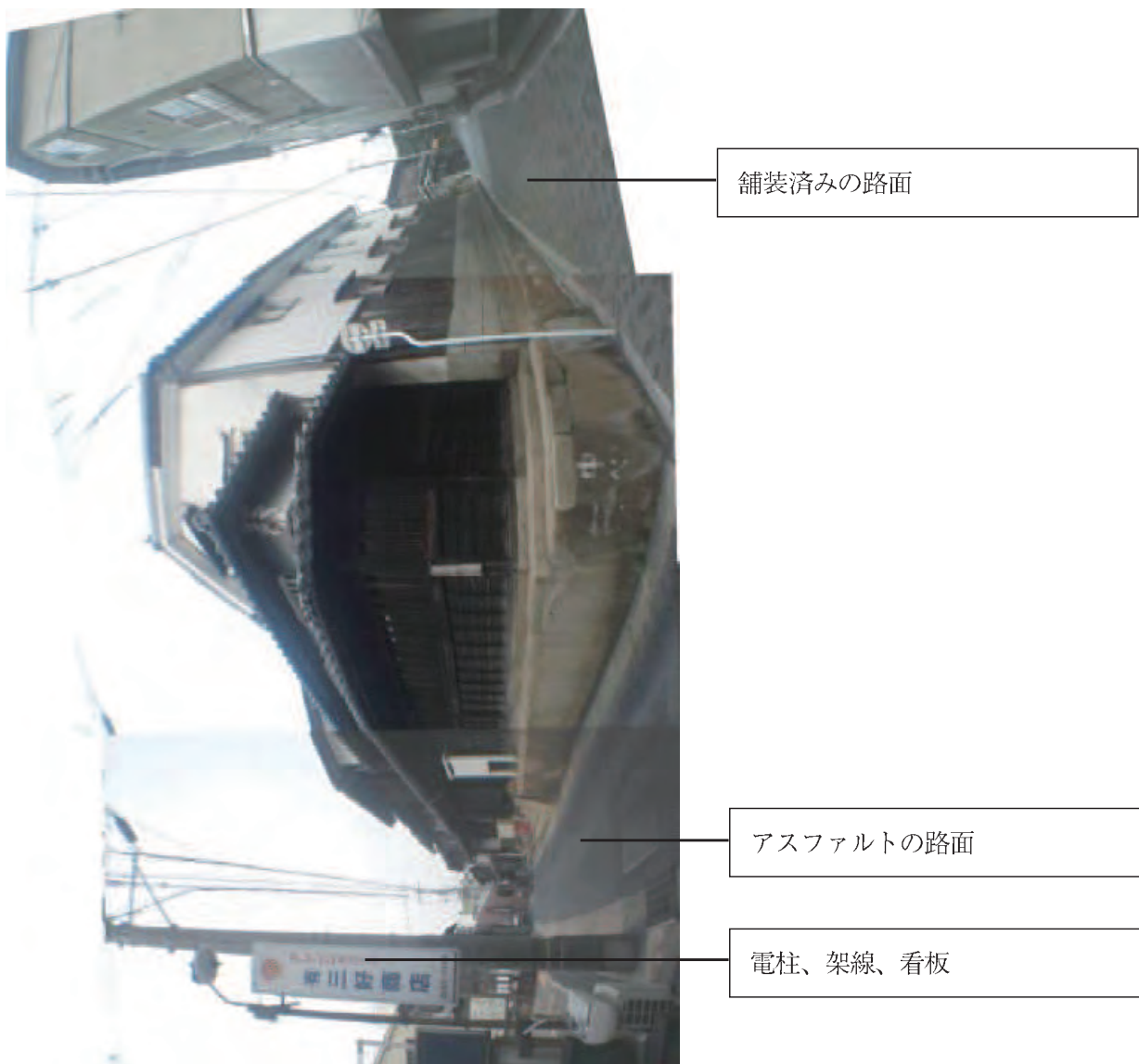
- ・ 道幅が狭く交通量も多いため、視点場には不向き
- ・ しかし歴史的建造物があり、軈の歴史的景観の一部となっている。

附記事項

なし

撮影結果

調査日時：2010（平成22）年6月17日



視点場名称：太田家住宅蔵脇路地の見通し

住所：広島県福山市鞆町鞆

視対象について

天候 晴
日照状況 日向

視点場について

調査日時：2010（平成22）年6月17日 午後
視点場面積：路地
周辺の環境：（居宅・神社・店舗）
太田家住宅の上の蔵、地蔵院
訪問者の安全性：危険なし

視野遮蔽物

左：磁北からの角度
太田家住宅土蔵
右：磁北からの角度
居宅
上：水平からの 見上げ 該当なし
下：水平からの見下ろし 該当なし

視点場へのアクセス性能について

車両の進入：不可
車椅子での進入：可
案内、経路探索の容易さ
容易
一般市民の立ち入り可能性
立ち入り制限はないが、特別立ち入りを意図したわけではない

視点距離、視野の特徴

近景対象物
居宅
中景対象物
太田家住宅土蔵、居宅
遠景対象物

建築行為などによる視野変化の可能性

道路の舗装
居宅の改変

視点場地区



視対象内の建造物など

建造物などの内容

分類：土木構造物

内容：路面

色彩：アスファルト（黒色）

記録写真と現況景観の比較

該当なし

総合評価

景観の総評

他地点と比較して [上位]

- ・ 歴史的建造物が立ち並び、軒の歴史的景観要素の一部となっている。
- ・ 建物の改修で変化があったとしても、他地点に比べ将来の視野の維持可能性は高い。

視点場の総評

他地点と比較して [上位]

- ・ 道幅は狭いが、車両の危険もなく視点場に向いている。
-

附記事項

なし

撮影結果

調査日時：2010（平成22）年6月17日



視点場名称：

いろは丸展示館前からの眺望

住所：広島県福山市鞆町鞆

視点場について

調査日時：2010（平成22）年6月17日 午後

視点場面積：約160 m²

周辺の環境：（居宅・店舗）

港、船、展示館、店舗など

訪問者の安全性： 危険なし

但し軽車両等の進入あり

視点場へのアクセス性能について

車両の進入：不可

車椅子での進入：可

案内、経路探索の容易さ

木製看板あり

一般市民の立ち入り可能性

市民の利用を前提としている

視対象について

天候 晴

日照状況 日向

視野遮蔽物

左：磁北からの角度 360°

右：磁北からの角度 360°

上：水平からの 見上げ 該当なし

下：水平からの見下ろし 該当なし

視点距離、視野の特徴

近景対象物

北：太田家住宅 西：いろは丸展示館

南：常夜燈 東：雁木、水面

中景対象物

東：大可島対岸、船舶

建築行為などによる視野変化の可能性

周辺建物の建築行為、増改築

視点場地図



視対象内の建造物など

建造物などの内容

分類：建築物

内容：宿泊施設建物

色彩：白系色

大きさ：RC造9階建相当

形状：箱型

建造物などの内容

分類：建築物

内容：宿泊施設建物

色彩：白

大きさ：5階建相当

形状：箱型

建造物などの内容

分類：建築物

内容：建物上部

色彩：白系色

大きさ：4階建。うち上部2層部分

形状：箱型

記録写真と現況景観の比較

該当なし

総合評価

景観の総評

他地点と比較して [上位]

- ・常夜燈、雁木、波止などの鞆の港湾施設が見えるだけでなく、歴史的建造物も立ち並び、広い範囲にわたり視野を遮るものがなく、良好な歴史的風景が広がる。
- ・民地の改築や用途変更によって、視野が変化する可能性があるが、他地点に比べ視野の維持可能性は高い。
- ・船舶や棧橋などがおおくみえる。

視点場の総評

他地点と比較して [上位]

- ・視点場周辺に鞆の歴史的施設が集まっており、また視野範囲も広いため視点場としての利用可能性は高い。

附記事項

なし

撮影結果

調査日時：2010（平成22）年6月17日

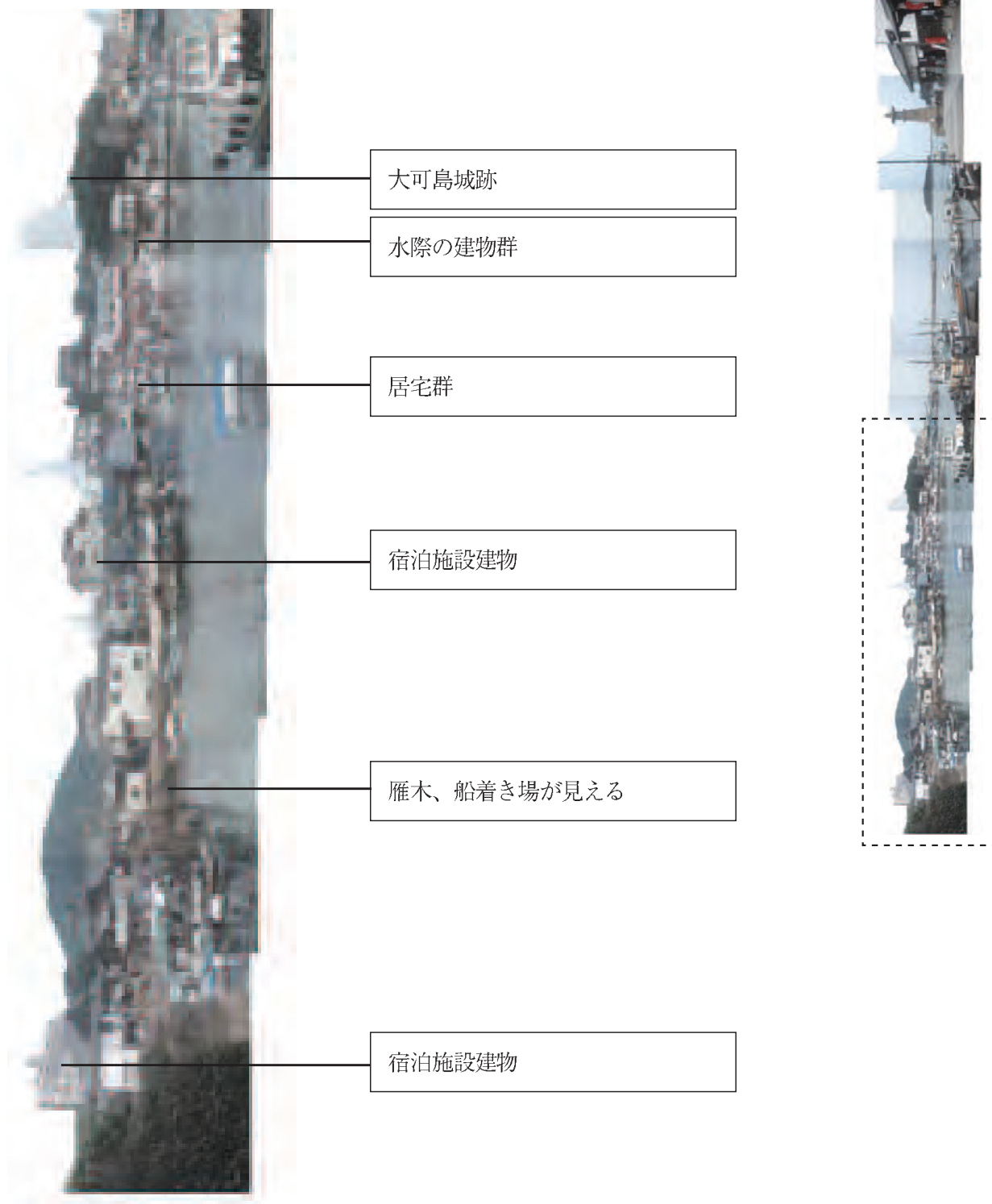
写真その①



撮影結果

調査日時：2010（平成22）年6月17日

写真その②



資料5 工作物一覧

1MK119	善行寺裏井戸 江戸末期～ 明治期 切石、延石、方形	石階段、縁石、基礎石、石垣、玉垣、石畳、 <u>井戸</u> 、水くみ場、水路、祠、土塚、その他塚、法面石積み、護岸石積み、灯籠、石碑、石橋、石柱、門、鳥居、巨石、樹木(幹周り1m以上)、並木、その他()	石 木 金属 他	高さ	540	
				幅	1,020	
				奥行き	1,050	
				厚さ	135	
				その他	その他	
1MK120-1	中間井戸 江戸末期～ 明治期 切石、方形	石階段、縁石、基礎石、石垣、玉垣、石畳、 <u>井戸</u> 、水くみ場、水路、祠、土塚、その他塚、法面石積み、護岸石積み、灯籠、石碑、石橋、石柱、門、鳥居、巨石、樹木(幹周り1m以上)、並木、その他()	石 木 金属 他	高さ	450	
				幅	1,350	
				奥行き		
				厚さ	120	
				その他	その他	
1MK120-2	中間井戸 地藏堂 慶応4年 入母屋造り 軒唐破風付	石階段、縁石、基礎石、石垣、玉垣、石畳、 <u>井戸</u> 、水くみ場、水路、 <u>祠</u> 、土塚、その他塚、法面石積み、護岸石積み、灯籠、石碑、石橋、石柱、門、鳥居、巨石、樹木(幹周り1m以上)、並木、その他()	石 木 金属 他	高さ	970	
				幅	450	
				奥行き	315	
				その他	その他	
				その他	その他	
1ME120-3	中間井戸 17世紀 もと3基分	石階段、縁石、基礎石、石垣、玉垣、石畳、 <u>井戸</u> 、水くみ場、水路、祠、土塚、その他塚、法面石積み、護岸石積み、灯籠、石碑、石橋、石柱、門、鳥居、巨石、樹木(幹周り1m以上)、並木、 <u>その他</u> (五輪塔残欠)	石 木 金属 他	高さ	450	
				幅	300	
				奥行き	300	
				その他	その他	
				その他	その他	
1MK121-1	賽神社裏井戸 江戸末期～ 明治期	石階段、縁石、基礎石、石垣、玉垣、石畳、 <u>井戸</u> 、水くみ場、水路、祠、土塚、その他塚、法面石積み、護岸石積み、灯籠、石碑、石橋、石柱、門、鳥居、巨石、樹木(幹周り1m以上)、並木、その他()	石 木 金属 他	高さ	600	
				幅	1,200	
				奥行き	1,170	
				厚さ	150	
				その他	その他	
1MK121-2	賽神社裏井戸 江戸末期～ 明治期	石階段、縁石、基礎石、石垣、玉垣、石畳、 <u>井戸</u> 、水くみ場、水路、祠、土塚、その他塚、法面石積み、護岸石積み、灯籠、石碑、石橋、石柱、門、鳥居、巨石、樹木(幹周り1m以上)、並木、 <u>その他</u> (敷石)	石 木 金属 他	高さ		
				幅	2,580	
				奥行き		
				その他	その他	
				その他	その他	





1ME121-3	賽神社裏井戸 江戸期	石階段、縁石、基礎石、石垣、玉垣、石畳、井戸、水くみ場、水路、祠、土塀、その他塀、法面石積み、護岸石積み、灯籠、石碑、石橋、石柱、門、鳥居、巨石、樹木(幹周り1m以上)、並木、 [その他](五輪塔)	石 木 金属 他	高さ	800	
				幅	300	
				奥行き	300	
				その他		
				その他		
1MK122	善行寺前(柳川)井戸 江戸期 切石、方形	石階段、縁石、基礎石、石垣、玉垣、石畳、[井戸]、水くみ場、水路、祠、土塀、その他塀、法面石積み、護岸石積み、灯籠、石碑、石橋、石柱、門、鳥居、巨石、樹木(幹周り1m以上)、並木、 その他()	石 木 金属 他	高さ	450	
				幅	1,200	
				奥行き	930	
				厚さ	120	
				その他		
1MK123	青江の井戸 江戸期	石階段、縁石、基礎石、石垣、玉垣、石畳、[井戸]、水くみ場、水路、祠、土塀、その他塀、法面石積み、護岸石積み、灯籠、石碑、石橋、石柱、門、鳥居、巨石、樹木(幹周り1m以上)、並木、 その他()	石 木 金属 他	高さ	100	
				幅	1,080	
				奥行き	1,080	
				厚さ	150	
				その他		
1MK124	鞆保育所東 石地藏堂 18世紀 切石、方形 寄棟造り 軒唐破風付	石階段、縁石、基礎石、石垣、玉垣、石畳、井戸、水くみ場、水路、[祠]、土塀、その他塀、法面石積み、護岸石積み、灯籠、石碑、石橋、石柱、門、鳥居、巨石、樹木(幹周り1m以上)、並木、 その他()	石 木 金属 他	高さ	1,500	
				幅	800	
				奥行き	429	
				屋根	960×600	
				その他		
1ME125	勝音寺醍醐塔 江戸末期 上部石地蔵は 昭和	石階段、縁石、基礎石、石垣、玉垣、石畳、井戸、水くみ場、水路、祠、土塀、その他塀、法面石積み、護岸石積み、灯籠、石碑、石橋、石柱、門、鳥居、巨石、樹木(幹周り1m以上)、並木、 [その他](石塔)	石 木 金属 他	高さ	2,910	
				幅	1,560	
				奥行き	1,440	
				その他		
				その他		
1MK126	伝青江の井戸 19世紀 切石、方形	石階段、縁石、基礎石、石垣、玉垣、石畳、[井戸]、水くみ場、水路、祠、土塀、その他塀、法面石積み、護岸石積み、灯籠、石碑、石橋、石柱、門、鳥居、巨石、樹木(幹周り1m以上)、並木、 その他()	石 木 金属 他	高さ	330	
				幅	1,140	
				奥行き	1,140	
				厚さ	120	
				その他		
1ME127	原町胡神社 明治期	石階段、縁石、基礎石、石垣、玉垣、石畳、井戸、水くみ場、水路、祠、土塀、その他塀、法面石積み、護岸石積み、灯籠、[石碑]、石橋、石柱、門、鳥居、巨石、樹木(幹周り1m以上)、並木、 その他()	石 木 金属 他	高さ	570	
				幅	1,950	
				奥行き	150	
				その他		
				その他		

1ME128-1	チョウサイ蔵前左 明治14年	石階段、縁石、基礎石、石垣、玉垣、石畳、井戸、水くみ場、水路、祠、土塀、その他塀、法面石積み、護岸石積み、灯籠、 <u>石碑</u> 、石橋、石柱、門、鳥居、巨石、樹木(幹周り1m以上)、並木、その他()	石 木 金属 他	高さ	795	
	幅	300				
	奥行き	300				
	その他					
	その他					
1ME128-2	チョウサイ蔵前右 江戸末期～明治期	石階段、縁石、基礎石、石垣、玉垣、石畳、井戸、水くみ場、水路、祠、土塀、その他塀、法面石積み、護岸石積み、灯籠、 <u>石碑</u> 、石橋、石柱、門、鳥居、巨石、樹木(幹周り1m以上)、並木、その他()	石 木 金属 他	高さ	780	
	幅	285				
	奥行き	285				
	その他					
	その他					
1MK129-1	原町北井戸 安政三年 切石、六角形	石階段、縁石、基礎石、石垣、玉垣、石畳、 <u>井戸</u> 、水くみ場、水路、祠、土塀、その他塀、法面石積み、護岸石積み、灯籠、石碑、石橋、石柱、門、鳥居、巨石、樹木(幹周り1m以上)、並木、その他()	石 木 金属 他	高さ	420	
	幅	705				
	奥行き					
	厚さ	120				
	その他					
1MK129-2	原町北井戸 安政三年	石階段、縁石、基礎石、石垣、玉垣、石畳、井戸、水くみ場、水路、祠、土塀、その他塀、法面石積み、護岸石積み、灯籠、石碑、石橋、石柱、門、鳥居、巨石、樹木(幹周り1m以上)、並木、 <u>その他</u> (敷石)	石 木 金属 他	高さ		
	幅	350				
	奥行き	650				
	その他					
	その他					
1ME129-3	原町北井戸 江戸期	石階段、縁石、基礎石、石垣、玉垣、石畳、井戸、水くみ場、水路、祠、土塀、その他塀、法面石積み、護岸石積み、灯籠、石碑、石橋、石柱、門、鳥居、巨石、樹木(幹周り1m以上)、並木、 <u>その他</u> (水神石)	石 木 金属 他	高さ	700	
	幅	300				
	奥行き	300				
	その他					
	その他					
1ME129-4	原町北井戸 江戸期 自然石	石階段、縁石、基礎石、石垣、玉垣、石畳、井戸、水くみ場、水路、祠、土塀、その他塀、法面石積み、護岸石積み、灯籠、石碑、石橋、石柱、門、鳥居、巨石、樹木(幹周り1m以上)、並木、 <u>その他</u> (立石)	石 木 金属 他	高さ	700	
	幅					
	奥行き					
	その他					
	その他					
1MK130	安国寺釈迦堂 前井戸 切石、方形	石階段、縁石、基礎石、石垣、玉垣、石畳、 <u>井戸</u> 、水くみ場、水路、祠、土塀、その他塀、法面石積み、護岸石積み、灯籠、石碑、石橋、石柱、門、鳥居、巨石、樹木(幹周り1m以上)、並木、その他()	石 木 金属 他	高さ	570	
	幅	1,050				
	奥行き	1,050				
	厚さ	150				
	その他					
その他						

1ME131-1	安国寺参道	石階段、縁石、基礎石、石垣、玉垣、石畳、井戸、水くみ場、水路、祠、土塀、その他塀、法面石積み、護岸石積み、灯笼、 <u>石碑</u> 、石橋、石柱、門、鳥居、巨石、樹木(幹周り1m以上)、並木、その他()	石 木 金属 他	高さ	1,530	
				幅	285	
				奥行	285	
				その他		
				その他		
1ME131-2	安国寺参道禁制	石階段、縁石、基礎石、石垣、玉垣、石畳、井戸、水くみ場、水路、祠、土塀、その他塀、法面石積み、護岸石積み、灯笼、 <u>石碑</u> 、石橋、石柱、門、鳥居、巨石、樹木(幹周り1m以上)、並木、その他()	石 木 金属 他	高さ	1,560	
				幅	270	
				奥行	270	
				その他		
				その他		
1ME131-3	安国寺参道石柱 子柱付	石階段、縁石、基礎石、石垣、玉垣、石畳、井戸、水くみ場、水路、祠、土塀、その他塀、法面石積み、護岸石積み、灯笼、石碑、石橋、 <u>石柱</u> 、門、鳥居、巨石、樹木(幹周り1m以上)、並木、その他(支柱石)	石 木 金属 他	高さ	2,490	
				幅	210	
				奥行	210	
				子柱幅	210	
				子柱長	210	
1ME132	安国寺前地藏堂 安永六年	石階段、縁石、基礎石、石垣、玉垣、石畳、井戸、水くみ場、水路、祠、土塀、その他塀、法面石積み、護岸石積み、灯笼、石碑、石橋、石柱、門、鳥居、巨石、樹木(幹周り1m以上)、並木、 <u>その他</u> (香炉台)	石 木 金属 他	高さ	795	
				幅	240	
				奥行	210	
				鉢	570φ	
				穴	240φ	
1MK133-1	十二社大明神社 切石、布積	石階段、縁石、基礎石、石垣、玉垣、石畳、井戸、水くみ場、水路、祠、土塀、その他塀、法面石積み、護岸石積み、灯笼、石碑、石橋、石柱、門、鳥居、巨石、樹木(幹周り1m以上)、並木、 <u>その他</u> (石築地)	石 木 金属 他	高さ	1,620	
				幅	1,980	
				奥行	6,900	
				その他		
				その他		
1ME133-2	十二社大明神社 両脇石塀付	石階段、縁石、基礎石、石垣、玉垣、石畳、井戸、水くみ場、水路、祠、土塀、その他塀、法面石積み、護岸石積み、灯笼、石碑、石橋、 <u>石柱</u> 、門、鳥居、巨石、樹木(幹周り1m以上)、並木、その他(注連柱)	石 木 金属 他	高さ	2,310	
				幅	270	
				奥行	255	
				石塀高	右810、左720	
				その他		
1ME133-3	十二社大明神社	石階段、縁石、基礎石、石垣、玉垣、石畳、井戸、水くみ場、水路、祠、土塀、その他塀、法面石積み、護岸石積み、 <u>灯笼</u> 、石碑、石橋、石柱、門、鳥居、巨石、樹木(幹周り1m以上)、並木、その他()	石 木 金属 他	高さ	1,680	
				幅	450	
				奥行	450	
				笠	690×690	
				笠	240φ	
		その他				

2MK96-1	法宣寺門前両脇 野面積、打込接、乱積、鞆城石垣石混入	石階段、縁石、基礎石、 <u>石垣</u> 、玉垣、石畳、井戸、水くみ場、水路、祠、土塀、その他塀、法面石積み、護岸石積み、灯籠、石碑、石橋、石柱、門、鳥居、巨石、樹木(幹周り1m以上)、並木、その他()	石 木 金属 他	高さ	1,260	
				幅		
				奥行き		
				その他		
				その他		
2MK96-2	法宣寺門前 切石、延石 石段11段	<u>石階段</u> 、縁石、基礎石、石垣、玉垣、石畳、井戸、水くみ場、水路、祠、土塀、その他塀、法面石積み、護岸石積み、灯籠、石碑、石橋、石柱、門、鳥居、巨石、樹木(幹周り1m以上)、並木、その他()	石 木 金属 他	高さ	1,750	
				幅	5,740	
				奥行き		
				その他		
				その他		
2ME96-3	法宣寺門前南 寛政六年九月	石階段、縁石、基礎石、石垣、玉垣、石畳、井戸、水くみ場、水路、祠、土塀、その他塀、法面石積み、護岸石積み、灯籠、 <u>石碑</u> 、石橋、石柱、門、鳥居、巨石、樹木(幹周り1m以上)、並木、その他()	石 木 金属 他	高さ	2,574	
				幅	744	
				奥行き	813	
				その他		
				その他		
2ME96-4	法宣寺門前北	石階段、縁石、基礎石、石垣、玉垣、石畳、井戸、水くみ場、水路、祠、土塀、その他塀、法面石積み、護岸石積み、灯籠、 <u>石碑</u> 、石橋、石柱、門、鳥居、巨石、樹木(幹周り1m以上)、並木、その他()	石 木 金属 他	高さ	2,673	
				幅	1,050	
				奥行き		
				その他		
				その他		
2MK97-1	静観寺門前 野面積、乱積	石階段、縁石、基礎石、 <u>石垣</u> 、玉垣、石畳、井戸、水くみ場、水路、祠、土塀、その他塀、法面石積み、護岸石積み、灯籠、石碑、石橋、石柱、門、鳥居、巨石、樹木(幹周り1m以上)、並木、その他()	石 木 金属 他	高さ	1,260	
				幅	2,550	
				奥行き		
				その他		
				その他		
2MK97-2	静観寺門前切石	<u>石階段</u> 、縁石、基礎石、石垣、玉垣、石畳、井戸、水くみ場、水路、祠、土塀、その他塀、法面石積み、護岸石積み、灯籠、石碑、石橋、石柱、門、鳥居、巨石、樹木(幹周り1m以上)、並木、その他()	石 木 金属 他	高さ	1,480	
				幅	6,490	
				奥行き		
				その他		
				その他		
2ME97-3	静観寺門前	石階段、縁石、基礎石、石垣、玉垣、石畳、井戸、水くみ場、水路、祠、土塀、その他塀、法面石積み、護岸石積み、灯籠、 <u>石碑</u> 、石橋、石柱、門、鳥居、巨石、樹木(幹周り1m以上)、並木、その他()	石 木 金属 他	高さ	1,290	
				幅	190	
				奥行き	180	
				その他		
				その他		

2MK98-1	山中鹿之助 (鹿介)首塚 切込接、布積、モ ルタル目地	石階段、縁石、基礎石、石垣、玉垣、 石畳、井戸、水くみ場、水路、祠、 土塀、その他塀、法面石積み、護 岸石積み、灯籠、石碑、石橋、石柱、 門、鳥居、巨石、樹木(幹周り1m 以上)、並木、 [その他](基壇)	[石] 木 金属 他	高さ	720	
				幅	4,200	
				奥行き	3,000	
				その他		
				その他		
2MK98-2	山中鹿之助 (鹿介)首塚	石階段、縁石、基礎石、[石垣]、玉 垣、石畳、井戸、水くみ場、水路、 祠、土塀、その他塀、法面石積み、 護岸石積み、灯籠、石碑、石橋、石 柱、門、鳥居、巨石、樹木(幹周り 1m以上)、並木、 その他()	[石] 木 金属 他	高さ	750	
				幅		
				奥行き		
				その他		
				その他		
2ME98-3	山中鹿之助 (鹿介)首塚 三段重、自然石	石階段、縁石、基礎石、石垣、玉垣、 石畳、井戸、水くみ場、水路、祠、 土塀、その他塀、法面石積み、護 岸石積み、灯籠、石碑、石橋、石柱、 門、鳥居、巨石、樹木(幹周り1m 以上)、並木、 [その他](石塔)	[石] 木 金属 他	高さ	1,470	
				幅		
				奥行き		
				その他		
				その他		
2ME98-4	山中鹿之助 (鹿介)首塚	石階段、縁石、基礎石、石垣、玉垣、 石畳、井戸、水くみ場、水路、祠、 土塀、その他塀、法面石積み、護 岸石積み、[灯籠]、石碑、石橋、石 柱、門、鳥居、巨石、樹木(幹周り 1m以上)、並木、 その他()	[石] 木 金属 他	高さ	1,380	
				幅		
				奥行き		
				その他		
				その他		
2ME98-5	山中鹿之助 (鹿介)首塚 昭和十年	石階段、縁石、基礎石、石垣、玉垣、 石畳、井戸、水くみ場、水路、祠、 土塀、その他塀、法面石積み、護 岸石積み、灯籠、[石碑]、石橋、石 柱、門、鳥居、巨石、樹木(幹周り 1m以上)、並木、 その他()	[石] 木 金属 他	高さ	1,430	
				幅		
				奥行き		
				その他		
				その他		
2ME99	ささやき橋	石階段、縁石、基礎石、石垣、玉垣、 石畳、井戸、水くみ場、水路、祠、 土塀、その他塀、法面石積み、護 岸石積み、灯籠、石碑、[石橋]、石 柱、門、鳥居、巨石、樹木(幹周り 1m以上)、並木、 その他()	[石] 木 金属 他	高さ	600	
				幅	4,080	
				奥行き	960	
				その他		
				その他		
2MK100	ささやき橋付近 井戸 切石、方形 水神あり	石階段、縁石、基礎石、石垣、玉垣、 石畳、[井戸]、水くみ場、水路、祠、 土塀、その他塀、法面石積み、護 岸石積み、灯籠、石碑、石橋、石柱、 門、鳥居、巨石、樹木(幹周り1m 以上)、並木、 その他()	[石] 木 金属 他	高さ	510	
				幅	990	
				奥行き	990	
				厚	120	
				その他		
その他						

2MK101-1	妙蓮寺門前切石	石階段、縁石、基礎石、石垣、玉垣、 <u>石畳</u> 、井戸、水くみ場、水路、祠、土塀、その他塀、法面石積み、護岸石積み、灯籠、石碑、石橋、石柱、門、鳥居、巨石、樹木(幹周り1m以上)、並木、その他()	石 木 金属 他	高さ		
				幅		
				奥行き		
				その他		
				その他		
ME101-2	妙蓮寺門前南 天保七年	石階段、縁石、基礎石、石垣、玉垣、石畳、井戸、水くみ場、水路、祠、土塀、その他塀、法面石積み、護岸石積み、灯籠、 <u>石碑</u> 、石橋、石柱、門、鳥居、巨石、樹木(幹周り1m以上)、並木、その他()	石 木 金属 他	高さ	2,250	
				幅	1,050	
				奥行き	1,050	
				その他		
				その他		
2KE101-3	妙蓮寺門前北 文政七年	石階段、縁石、基礎石、石垣、玉垣、石畳、井戸、水くみ場、水路、祠、土塀、その他塀、法面石積み、護岸石積み、灯籠、 <u>石碑</u> 、石橋、石柱、門、鳥居、巨石、樹木(幹周り1m以上)、並木、その他()	石 木 金属 他	高さ	3,090	
				幅	1,185	
				奥行き	1,125	
				その他		
				その他		
2MK102-1	顕政寺門前両脇 切込接、乱積 屋根付き土塀 本がわら葺 漆喰塗	石階段、縁石、基礎石、 <u>石垣</u> 、玉垣、石畳、井戸、水くみ場、水路、祠、土塀、その他塀、法面石積み、護岸石積み、灯籠、石碑、石橋、石柱、門、鳥居、巨石、樹木(り1m以上)、並木、その他()	石 木 金属 他	高さ	990	
				幅		
				奥行き		
				その他		
				その他		
2MK102-2	顕政寺門前切石	石階段、縁石、基礎石、石垣、玉垣、 <u>石畳</u> 、井戸、水くみ場、水路、祠、土塀、その他塀、法面石積み、護岸石積み、灯籠、石碑、石橋、石柱、門、鳥居、巨石、樹木(幹周り1m以上)、並木、その他()	石 木 金属 他	高さ		
				幅		
				奥行き		
				その他		
				その他		
2ME102-3	顕政寺門前	石階段、縁石、基礎石、石垣、玉垣、石畳、井戸、水くみ場、水路、祠、土塀、その他塀、法面石積み、護岸石積み、灯籠、 <u>石碑</u> 、石橋、石柱、門、鳥居、巨石、樹木(幹周り1m以上)、並木、その他()	石 木 金属 他	高さ	2,880	
				幅	1,200	
				奥行き	1,200	
				その他		
				その他		
2ME103-1	沼名前神社 一の鳥居 明神鳥居 天保八年	石階段、縁石、基礎石、石垣、玉垣、石畳、井戸、水くみ場、水路、祠、土塀、その他塀、法面石積み、護岸石積み、灯籠、石碑、石橋、石柱、門、 <u>鳥居</u> 、巨石、樹木(幹周り1m以上)、並木、その他()	石 木 金属 他	高さ		
				幅	4,350	
				奥行き		
				その他		
				その他		

2ME103-2	沼名前神社 昭和十五年十一月	石階段、縁石、基礎石、石垣、玉垣、石畳、井戸、水くみ場、水路、祠、土塀、その他塀、法面石積み、護岸石積み、灯籠、 <u>石碑</u> 、石橋、石柱、門、鳥居、巨石、樹木(幹周り1m以上)、並木、その他()	石 木 金属 他	高さ	4,320	
				基壇幅	1,680	
				基壇奥行き	1,680	
				その他		
				その他		
2ME103-3	沼名前神社 参道南常夜燈 天明五年六月	石階段、縁石、基礎石、石垣、玉垣、石畳、井戸、水くみ場、水路、祠、土塀、その他塀、法面石積み、護岸石積み、 <u>灯籠</u> 、石碑、石橋、石柱、門、鳥居、巨石、樹木(幹周り1m以上)、並木、その他()	石 木 金属 他	高さ	3,900	
				幅	1,620	
				奥行き	1,620	
				その他		
				その他		
2ME103-4	沼名前神社 参道北常夜燈 天明五年五月	石階段、縁石、基礎石、石垣、玉垣、石畳、井戸、水くみ場、水路、祠、土塀、その他塀、法面石積み、護岸石積み、 <u>灯籠</u> 、石碑、石橋、石柱、門、鳥居、巨石、樹木(幹周り1m以上)、並木、その他()	石 木 金属 他	高さ	3,810	
				幅	1,800	
				奥行き	1,740	
				その他		
				その他		
2MK103-5	沼名前神社参道 切石	石階段、縁石、基礎石、石垣、玉垣、 <u>石畳</u> 、井戸、水くみ場、水路、祠、土塀、その他塀、法面石積み、護岸石積み、灯籠、石碑、石橋、石柱、門、鳥居、巨石、樹木(幹周り1m以上)、並木、その他()	石 木 金属 他	高さ		
				幅	3,600	
				奥行き		
				その他		
				その他		
2ME103-6	沼名前神社参道 嘉永九年十二月	石階段、縁石、基礎石、石垣、玉垣、石畳、井戸、水くみ場、水路、祠、土塀、その他塀、法面石積み、護岸石積み、 <u>灯籠</u> 、石碑、石橋、石柱、門、鳥居、巨石、樹木(幹周り1m以上)、並木、その他()	石 木 金属 他	高さ	2,400	
				幅	840	
				奥行き	840	
				その他		
				その他		
2ME103-7	沼名前神社 参道二の鳥居 前常夜燈	石階段、縁石、基礎石、石垣、玉垣、石畳、井戸、水くみ場、水路、祠、土塀、その他塀、法面石積み、護岸石積み、 <u>灯籠</u> 、石碑、石橋、石柱、門、鳥居、巨石、樹木(幹周り1m以上)、並木、その他()	石 木 金属 他	高さ	3,750	
				幅	1,800	
				奥行き	1,800	
				その他		
				その他		
2ME103-8	沼名前神社 参道二の鳥居 肥前鳥居 県文化財	石階段、縁石、基礎石、石垣、玉垣、石畳、井戸、水くみ場、水路、祠、土塀、その他塀、法面石積み、護岸石積み、灯籠、石碑、石橋、石柱、門、 <u>鳥居</u> 、巨石、樹木(幹周り1m以上)、並木、その他()	石 木 金属 他	高さ	5,250	
				幅	3,660	
				奥行き		
				柱径	480φ	
				その他		
		その他				

2MK103-9	沼名前神社北切込接, 谷積	石階段、縁石、基礎石、 <u>石垣</u> 、玉垣、石畳、井戸、水くみ場、水路、祠、土塀、その他塀、法面石積み、護岸石積み、灯籠、石碑、石橋、石柱、門、鳥居、巨石、樹木(幹周り1 m以上)、並木、その他()	石 木 金属 他	高さ	3,510	
				幅		
				奥行き		
				その他		
				その他		
2KE104-1	小松寺前	石階段、縁石、基礎石、石垣、玉垣、石畳、井戸、水くみ場、水路、祠、土塀、その他塀、法面石積み、護岸石積み、灯籠、石碑、石橋、 <u>石柱</u> 、門、鳥居、巨石、樹木(幹周り1 m以上)、並木、その他(石門柱)	石 木 金属 他	高さ	3,060	
				幅	360	
				奥行き	300	
				その他		
				その他		
2ME104-2	小松寺前 昭和八年七月 破損	石階段、縁石、基礎石、石垣、玉垣、石畳、井戸、水くみ場、水路、祠、土塀、その他塀、法面石積み、護岸石積み、灯籠、 <u>石碑</u> 、石橋、石柱、門、鳥居、巨石、樹木(幹周り1 m以上)、並木、その他()	石 木 金属 他	高さ	1,800	
				幅	315	
				奥行き	210	
				台座幅	510	
				長	315	
2MK114	関北(新地)町 奉行所井戸 切石、方形	石階段、縁石、基礎石、石垣、玉垣、石畳、 <u>井戸</u> 、水くみ場、水路、祠、土塀、その他塀、法面石積み、護岸石積み、灯籠、石碑、石橋、石柱、門、鳥居、巨石、樹木(幹周り1 m以上)、並木、その他()	石 木 金属 他	高さ	660	
				幅	1,500	
				奥行き	1,650	
				厚	210	
				その他		
2ME116	安国寺道標 国宝安国寺釈迦堂、昭和九年四月	石階段、縁石、基礎石、石垣、玉垣、石畳、井戸、水くみ場、水路、祠、土塀、その他塀、法面石積み、護岸石積み、灯籠、 <u>石碑</u> 、石橋、石柱、門、鳥居、巨石、樹木(幹周り1 m以上)、並木、その他()	石 木 金属 他	高さ	1,500	
				幅	300	
				奥行き	300	
				その他		
				その他		
2ME117	沼名前神社 社号碑 昭和十四年八月	石階段、縁石、基礎石、石垣、玉垣、石畳、井戸、水くみ場、水路、祠、土塀、その他塀、法面石積み、護岸石積み、灯籠、 <u>石碑</u> 、石橋、石柱、門、鳥居、巨石、樹木(幹周り1 m以上)、並木、その他()	石 木 金属 他	高さ	2,760	
				幅		
				奥行き		
				その他		
				その他		
2ME118-1	小鳥神社南参道	石階段、縁石、基礎石、石垣、玉垣、石畳、井戸、水くみ場、水路、祠、土塀、その他塀、法面石積み、護岸石積み、灯籠、石碑、石橋、石柱、門、鳥居、巨石、樹木(幹周り1 m以上)、並木、 <u>その他</u> (石狛犬)	石 木 金属 他	高さ	1,830	
				幅	1,070	
				奥行き	820	
				その他		
				その他		

2ME118-2	小烏神社南参道 明神鳥居 享和元年 (柱、貫は近年の復元)	石階段、縁石、基礎石、石垣、玉垣、石畳、井戸、水くみ場、水路、祠、土塀、その他塀、法面石積み、護岸石積み、灯笼、石碑、石橋、石柱、門、 <u>鳥居</u> 、巨石、樹木(幹周り1m以上)、並木、その他()	石 木 金属 他	高さ	3,720	
				幅	2,880	
				奥行き		
				柱径	110φ	
				その他		
				その他		
2ME118-3	小烏神社南参道 3基	石階段、縁石、基礎石、石垣、玉垣、石畳、井戸、水くみ場、水路、祠、土塀、その他塀、法面石積み、護岸石積み、 <u>灯笼</u> 、石碑、石橋、石柱、門、鳥居、巨石、樹木(幹周り1m以上)、並木、その他()	石 木 金属 他	高さ	1,950	
				幅		
				奥行き		
				その他		
				その他		
				その他		
2ME118-4	小烏神社南参道 明治三十四年	石階段、縁石、基礎石、石垣、玉垣、石畳、井戸、水くみ場、水路、祠、土塀、その他塀、法面石積み、護岸石積み、灯笼、 <u>石碑</u> 、石橋、石柱、門、鳥居、巨石、樹木(幹周り1m以上)、並木、その他()	石 木 金属 他	高さ	1,890	
				幅	300	
				奥行き	300	
				その他		
				その他		
				その他		
2ME118-5	小烏神社南参道 明治二十八年十二月	石階段、縁石、基礎石、石垣、玉垣、石畳、井戸、水くみ場、水路、祠、土塀、その他塀、法面石積み、護岸石積み、灯笼、石碑、石橋、 <u>石柱</u> 、門、鳥居、巨石、樹木(幹周り1m以上)、並木、その他(注連柱)	石 木 金属 他	高さ	2,940	
				幅	330	
				奥行き	300	
				その他		
				その他		
				その他		
2MK118-6	小烏神社北参道南	石階段、縁石、基礎石、石垣、 <u>玉垣</u> 、石畳、井戸、水くみ場、水路、祠、土塀、その他塀、法面石積み、護岸石積み、灯笼、石碑、石橋、石柱、門、鳥居、巨石、樹木(幹周り1m以上)、並木、その他()	石 木 金属 他	高さ	1,140	
				幅		
				奥行き		
				その他		
				その他		
				その他		
2MK118-7	小烏神社北面及び北参道北	石階段、縁石、基礎石、石垣、 <u>玉垣</u> 、石畳、井戸、水くみ場、水路、祠、土塀、その他塀、法面石積み、護岸石積み、灯笼、石碑、石橋、石柱、門、鳥居、巨石、樹木(幹周り1m以上)、並木、その他()	石 木 金属 他	高さ	1,140	
				幅		
				奥行き		
				その他		
				その他		
				その他		
2MK118-8	小烏神社北面及び北参道 野面積、乱積	石階段、縁石、基礎石、 <u>石垣</u> 、玉垣、石畳、井戸、水くみ場、水路、祠、土塀、その他塀、法面石積み、護岸石積み、灯笼、石碑、石橋、石柱、門、鳥居、巨石、樹木(幹周り1m以上)、並木、その他()	石 木 金属 他	高さ	1,080	
				幅		
				奥行き		
				その他		
				その他		
				その他		

2ME118-9	小烏神社北参道 安永五酉申年	石階段、縁石、基礎石、石垣、玉垣、石畳、井戸、水くみ場、水路、祠、土塀、その他塀、法面石積み、護岸石積み、 <u>灯籠</u> 、石碑、石橋、石柱、門、鳥居、巨石、樹木(幹周り1m以上)、並木、その他()	石 木 金属 他	高さ	2,100	
	幅	750				
	奥行き	750				
	その他					
	その他					
2MK118-10	小烏神社北参道 切石 段数7段	<u>石階段</u> 、縁石、基礎石、石垣、玉垣、石畳、井戸、水くみ場、水路、祠、土塀、その他塀、法面石積み、護岸石積み、灯籠、石碑、石橋、石柱、門、鳥居、巨石、樹木(幹周り1m以上)、並木、その他()	石 木 金属 他	高さ		
	幅	3,300				
	奥行き					
	踏面	340				
	蹴上	170				
2ME118-11	小烏神社北参道	石階段、縁石、基礎石、石垣、玉垣、石畳、井戸、水くみ場、水路、祠、土塀、その他塀、法面石積み、護岸石積み、灯籠、石碑、石橋、石柱、門、鳥居、巨石、樹木(幹周り1m以上)、並木、 <u>その他</u> (狛犬)	石 木 金属 他	高さ	2,130	
	幅					
	奥行き					
	その他					
	その他					
2ME118-12	小烏神社北参道 明神鳥居 林屋半七	石階段、縁石、基礎石、石垣、玉垣、石畳、井戸、水くみ場、水路、祠、土塀、その他塀、法面石積み、護岸石積み、灯籠、石碑、石橋、石柱、門、 <u>鳥居</u> 、巨石、樹木(幹周り1m以上)、並木、その他()	石 木 金属 他	高さ	3,600	
	幅	2,580				
	奥行き					
	その他					
	その他					
3MK35-1	寄場脇	石階段、縁石、基礎石、石垣、玉垣、石畳、井戸、水くみ場、水路、祠、土塀、その他塀、法面石積み、護岸石積み、灯籠、石碑、石橋、石柱、門、鳥居、巨石、樹木(幹周り1m以上)、並木、 <u>その他</u> (雁木)	石 木 金属 他	高さ		
	幅	67,920				
	奥行き					
	その他					
	その他					
3MK35-2	寄場脇 四角柱	石階段、縁石、基礎石、石垣、玉垣、石畳、井戸、水くみ場、水路、祠、土塀、その他塀、法面石積み、護岸石積み、灯籠、石碑、石橋、石柱、門、鳥居、巨石、樹木(幹周り1m以上)、並木、 <u>その他</u> (船繫石)	石 木 金属 他	高さ		
	幅	320				
	奥行き	285				
	その他					
	その他					
3MK35-3	寄場脇 円筒形	石階段、縁石、基礎石、石垣、玉垣、石畳、井戸、水くみ場、水路、祠、土塀、その他塀、法面石積み、護岸石積み、灯籠、石碑、石橋、石柱、門、鳥居、巨石、樹木(幹周り1m以上)、並木、 <u>その他</u> (船繫石)	石 木 金属 他	高さ		
	幅	300φ				
	奥行き					
	その他					
	その他					








3MK35-4	寄場脇 円筒形	石階段、縁石、基礎石、石垣、玉垣、石畳、井戸、水くみ場、水路、祠、土塀、その他塀、法面石積み、護岸石積み、灯籠、石碑、石橋、石柱、門、鳥居、巨石、樹木(幹周り1m以上)、並木、 [その他](船繫石)	石 木 金属 他	高さ		
	幅	270φ				
	奥行き					
	その他					
	その他					
3MK35-5,6,7	寄場	石階段、縁石、基礎石、石垣、玉垣、石畳、井戸、水くみ場、水路、祠、土塀、その他塀、法面石積み、護岸石積み、 灯籠、石碑、石橋、石柱、門、鳥居、巨石、樹木(幹周り1m以上)、並木、 [その他](船繫石)	石 木 金属 他	高さ		
	幅					
	奥行き					
	その他	200φ				
	その他					
3ME36-1	寄場	石階段、縁石、基礎石、石垣、玉垣、石畳、井戸、水くみ場、水路、祠、土塀、その他塀、法面石積み、護岸石積み、灯籠、石碑、石橋、石柱、門、鳥居、巨石、樹木(幹周り1m以上)、並木、 [その他](雁木)	石 木 金属 他	高さ		
	幅	45,540				
	奥行き					
	その他					
	その他					
3MK36-2,4,6,7	寄場 四角柱	石階段、縁石、基礎石、石垣、玉垣、石畳、井戸、水くみ場、水路、祠、土塀、その他塀、法面石積み、護岸石積み、灯籠、石碑、石橋、石柱、門、鳥居、巨石、樹木(幹周り1m以上)、並木、 [その他](船繫石)	石 木 金属 他	高さ		
	幅	200				
	奥行き	200				
	その他					
	その他					
3MK37-1	住吉神社 切石、 延石 石玉垣付	石階段、縁石、基礎石、石垣、玉垣、石畳、井戸、水くみ場、水路、祠、土塀、その他塀、法面石積み、護岸石積み、灯籠、石碑、石橋、石柱、門、鳥居、巨石、樹木(幹周り1m以上)、並木、 [その他](基壇)	石 木 金属 他	高さ	960	
	幅					
	奥行き					
	その他					
	その他					
3MK37-2	住吉神社	石階段、縁石、基礎石、石垣、 <u>玉垣</u> 、石畳、井戸、水くみ場、水路、祠、土塀、その他塀、法面石積み、護岸石積み、灯籠、石碑、石橋、石柱、門、鳥居、巨石、樹木(幹周り1m以上)、並木、 その他()	石 木 金属 他	高さ	1,170	
	幅					
	奥行き					
	その他					
	その他					
3ME37-3	住吉神社	石階段、縁石、基礎石、石垣、玉垣、石畳、井戸、水くみ場、水路、祠、土塀、その他塀、法面石積み、護岸石積み、灯籠、石碑、石橋、石柱、門、鳥居、巨石、樹木(幹周り1m以上)、並木、 [その他](狛犬)	石 木 金属 他	高さ	1,260	
	幅					
	奥行き					
	その他					
	その他					

3ME37-4	住吉神社 市有形民俗文化財 3個	石階段、縁石、基礎石、石垣、玉垣、石畳、井戸、水くみ場、水路、祠、土塀、その他塀、法面石積み、護岸石積み、灯籠、石碑、石橋、石柱、門、鳥居、巨石、樹木(幹周り1m以上)、並木、 [その他](力石)	[石] 木 金属 他	高さ 幅 490/540/470 奥行き その他 その他 その他				
	3MK38-1	寄場西戎社	石階段、縁石、基礎石、石垣、[玉垣]、石畳、井戸、水くみ場、水路、祠、土塀、その他塀、法面石積み、護岸石積み、 灯籠、石碑、石橋、石柱、門、鳥居、巨石、樹木(幹周り1m以上)、並木、 その他()	[石] 木 金属 他	高さ 1,350 幅 奥行き その他 その他 その他			
		3ME38-2	寄場西戎社	石階段、縁石、基礎石、石垣、玉垣、石畳、井戸、水くみ場、水路、祠、土塀、その他塀、法面石積み、護岸石積み、灯籠、石碑、石橋、石柱、門、鳥居、巨石、樹木(幹周り1m以上)、並木、 [その他](狛犬)	[石] 木 金属 他	高さ 1,170 幅 奥行き その他 その他 その他		
			3ME38-3	寄場西戎社	石階段、縁石、基礎石、石垣、玉垣、石畳、井戸、水くみ場、水路、祠、土塀、その他塀、法面石積み、護岸石積み、[灯籠]、石碑、石橋、石柱、門、鳥居、巨石、樹木(幹周り1m以上)、並木、 その他()	[石] 木 金属 他	高さ 1,530 幅 奥行き その他 その他 その他	
				3MK39	寄場西 打込接、乱積 護岸石垣	石階段、縁石、基礎石、[石垣]、玉垣、石畳、井戸、水くみ場、水路、祠、土塀、その他塀、法面石積み、護岸石積み、灯籠、石碑、石橋、石柱、門、鳥居、巨石、樹木(幹周り1m以上)、並木、 その他()	[石] 木 金属 他	高さ 幅 1,188 奥行き その他 その他 その他
3MK40-1					太田家朝宗亭東 打込接、乱積 護岸石垣	石階段、縁石、基礎石、[石垣]、玉垣、石畳、井戸、水くみ場、水路、祠、土塀、その他塀、法面石積み、護岸石積み、灯籠、石碑、石橋、石柱、門、鳥居、巨石、樹木(幹周り1m以上)、並木、 その他()	[石] 木 金属 他	高さ 幅 奥行き その他 その他 その他
	3MK40-2				太田家朝宗亭南 打込接、布積崩し	石階段、縁石、基礎石、[石垣]、玉垣、石畳、井戸、水くみ場、水路、祠、土塀、その他塀、法面石積み、護岸石積み、灯籠、石碑、石橋、石柱、門、鳥居、巨石、樹木(幹周り1m以上)、並木、 その他()	[石] 木 金属 他	高さ 幅 奥行き その他 その他 その他

3ME40-3	太田家朝宗亭南 石垣下	石階段、縁石、基礎石、石垣、玉垣、 石畳、井戸、水くみ場、水路、祠、 土塀、その他塀、法面石積み、護 岸石積み、灯籠、石碑、石橋、石柱、 門、鳥居、巨石、樹木(幹周り1m 以上)、並木、 [その他](雁木)	石 木 金属 他	高さ		
	幅					
	奥行き					
	その他					
	その他					
3MK41-1	常夜燈北脇	石階段、縁石、基礎石、石垣、玉垣、 石畳、井戸、水くみ場、水路、祠、 土塀、その他塀、法面石積み、護 岸石積み、灯籠、石碑、石橋、石柱、 門、鳥居、巨石、樹木(幹周り1m 以上)、並木、 [その他](雁木)	石 木 金属 他	高さ		
	幅	45,540				
	奥行き					
	蹴上	1,650				
	面	210				
3MK41-2,3,4,5	常夜燈北脇 円筒形	石階段、縁石、基礎石、石垣、玉垣、 石畳、井戸、水くみ場、水路、祠、 土塀、その他塀、法面石積み、護 岸石積み、灯籠、石碑、石橋、石柱、 門、鳥居、巨石、樹木(幹周り1m 以上)、並木、 [その他](船繫石)	石 木 金属 他	高さ	450	
	幅					
	奥行き					
	その他	230φ				
	その他					
3MK42-1	常夜燈 切込接、布積	石階段、縁石、基礎石、石垣、玉垣、 石畳、井戸、水くみ場、水路、祠、 土塀、その他塀、法面石積み、護 岸石積み、灯籠、石碑、石橋、石柱、 門、鳥居、巨石、樹木(幹周り1m 以上)、並木、 [その他](常夜燈 基壇)	石 木 金属 他	高さ7200(推定を含む)		
	幅					
	奥行き					
	その他					
	その他					
3ME42-2	常夜燈	石階段、縁石、基礎石、石垣、玉垣、 石畳、井戸、水くみ場、水路、祠、 土塀、その他塀、法面石積み、護 岸石積み、灯籠、石碑、石橋、石柱、 門、鳥居、巨石、樹木(幹周り1m 以上)、並木、 [その他](常夜燈)	石 木 金属 他	高さ4700(総高11900)		
	幅					
	奥行き					
	その他					
	その他					
3MK43-1	常夜燈西脇 切石	石階段、縁石、基礎石、石垣、玉垣、 石畳、井戸、水くみ場、水路、祠、 土塀、その他塀、法面石積み、護 岸石積み、灯籠、石碑、石橋、石柱、 門、鳥居、巨石、樹木(幹周り1m 以上)、並木、 [その他](雁木)	石 木 金属 他	高さ		
	幅					
	奥行き					
	その他					
	その他					
MK43-2	常夜燈西脇 円筒形	石階段、縁石、基礎石、石垣、玉垣、 石畳、井戸、水くみ場、水路、祠、 土塀、その他塀、法面石積み、護 岸石積み、灯籠、石碑、石橋、石柱、 門、鳥居、巨石、樹木(幹周り1m 以上)、並木、 [その他](船繫石)	石 木 金属 他	高さ		
	幅					
	奥行き					
	その他	300φ				
	その他					

3MK44	常夜燈西 打込接、乱積 護岸石垣	石階段、縁石、基礎石、 <u>石垣</u> 、玉垣、石畳、井戸、水くみ場、水路、祠、土塀、その他塀、法面石積み、護岸石積み、灯籠、石碑、石橋、石柱、門、鳥居、巨石、樹木(幹周り1 m以上)、並木、その他()	石 木 金属 他	高さ		
				幅		
				奥行き		
				その他		
				その他		
3MK45	城山東 野面積 乱積(一部布積)	石階段、縁石、基礎石、 <u>石垣</u> 、玉垣、石畳、井戸、水くみ場、水路、祠、土塀、その他塀、法面石積み、護岸石積み、灯籠、石碑、石橋、石柱、門、鳥居、巨石、樹木(幹周り1 m以上)、並木、その他()	石 木 金属 他	高さ		
				幅		
				奥行き		
				その他		
				その他		
3MK46	城山周辺南東 切石、谷積	石階段、縁石、基礎石、 <u>石垣</u> 、玉垣、石畳、井戸、水くみ場、水路、祠、土塀、その他塀、法面石積み、護岸石積み、灯籠、石碑、石橋、石柱、門、鳥居、巨石、樹木(幹周り1 m以上)、並木、その他()	石 木 金属 他	高さ		
				幅		
				奥行き		
				その他		
				その他		
3MK47	城山周辺南下 打込接、乱積、布 積混用	石階段、縁石、基礎石、 <u>石垣</u> 、玉垣、石畳、井戸、水くみ場、水路、祠、土塀、その他塀、法面石積み、護岸石積み、灯籠、石碑、石橋、石柱、門、鳥居、巨石、樹木(幹周り1 m以上)、並木、その他()	石 木 金属 他	高さ		
				幅		
				奥行き		
				その他		
				その他		
3MK49	稲荷神社前 切込接、谷積	石階段、縁石、基礎石、 <u>石垣</u> 、玉垣、石畳、井戸、水くみ場、水路、祠、土塀、その他塀、法面石積み、護岸石積み、灯籠、石碑、石橋、石柱、門、鳥居、巨石、樹木(幹周り1 m以上)、並木、その他()	石 木 金属 他	高さ		
				幅		
				奥行き		
				その他		
				その他		
3ME50	稲荷神社	石階段、縁石、基礎石、 <u>石垣</u> 、玉垣、石畳、井戸、水くみ場、水路、祠、土塀、その他塀、法面石積み、護岸石積み、灯籠、 <u>石碑</u> 、石橋、石柱、門、鳥居、巨石、樹木(幹周り1 m以上)、並木、その他(百度石)	石 木 金属 他	高さ	1,200	
				幅	300	
				奥行き	300	
				台座 幅	480	
				長	480	
				高	150	
3MK51	城山周辺南上 打込接、乱積 鞆城石垣石再利用	石階段、縁石、基礎石、 <u>石垣</u> 、玉垣、石畳、井戸、水くみ場、水路、祠、土塀、その他塀、法面石積み、護岸石積み、灯籠、石碑、石橋、石柱、門、鳥居、巨石、樹木(幹周り1 m以上)、並木、その他()	石 木 金属 他	高さ		
				幅		
				奥行き		
				その他		
				その他		

3MK52	城山周辺南西 打込接、乱積 鞆城石垣石再利用	石階段、縁石、基礎石、 <u>石垣</u> 、玉垣、石畳、井戸、水くみ場、水路、祠、土塀、その他塀、法面石積み、護岸石積み、灯籠、石碑、石橋、石柱、門、鳥居、巨石、樹木(幹周り1 m以上)、並木、その他()	石 木 金属 他	高さ	
				幅	
				奥行き	
				その他	
				その他	
3MK54-1	鞆の浦歴史民俗資料館前 間知石、谷積	石階段、縁石、基礎石、 <u>石垣</u> 、玉垣、石畳、井戸、水くみ場、水路、祠、土塀、その他塀、法面石積み、護岸石積み、灯籠、石碑、石橋、石柱、門、鳥居、巨石、樹木(幹周り1 m以上)、並木、その他()	石 木 金属 他	高さ	
				幅	
				奥行き	
				その他	
				その他	
3MK54-2	鞆の浦歴史民俗資料館前 打込接、乱積布積 谷積混用	石階段、縁石、基礎石、 <u>石垣</u> 、玉垣、石畳、井戸、水くみ場、水路、祠、土塀、その他塀、法面石積み、護岸石積み、灯籠、石碑、石橋、石柱、門、鳥居、巨石、樹木(幹周り1 m以上)、並木、その他()	石 木 金属 他	高さ	
				幅	
				奥行き	
				その他	
				その他	
3MK55-1	鞆城復元石垣下 打込接、布積 下2石程度鞆城石垣か	石階段、縁石、基礎石、 <u>石垣</u> 、玉垣、石畳、井戸、水くみ場、水路、祠、土塀、その他塀、法面石積み、護岸石積み、灯籠、石碑、石橋、石柱、門、鳥居、巨石、樹木(幹周り1 m以上)、並木、その他()	石 木 金属 他	高さ	
				幅	
				奥行き	
				その他	
				その他	
3MK55-2	鞆城復元 打込接、布積 隅が算木でない	石階段、縁石、基礎石、 <u>石垣</u> 、玉垣、石畳、井戸、水くみ場、水路、祠、土塀、その他塀、法面石積み、護岸石積み、灯籠、石碑、石橋、石柱、門、鳥居、巨石、樹木(幹周り1 m以上)、並木、その他()	石 木 金属 他	高さ	
				幅	
				奥行き	
				その他	
				その他	
3MK56	鞆城北東隅 打込接、布積	石階段、縁石、基礎石、 <u>石垣</u> 、玉垣、石畳、井戸、水くみ場、水路、祠、土塀、その他塀、法面石積み、護岸石積み、灯籠、石碑、石橋、石柱、門、鳥居、巨石、樹木(幹周り1 m以上)、並木、その他()	石 木 金属 他	高さ	
				幅	
				奥行き	
				その他	
				その他	
MK57	城山周辺北上 間知石、乱積、 谷積及び打込接、 下2石鞆城石垣か	石階段、縁石、基礎石、 <u>石垣</u> 、玉垣、石畳、井戸、水くみ場、水路、祠、土塀、その他塀、法面石積み、護岸石積み、灯籠、石碑、石橋、石柱、門、鳥居、巨石、樹木(幹周り1 m以上)、並木、その他()	石 木 金属 他	高さ	
				幅	
				奥行き	
				その他	
				その他	

3MK60	<p>軀城北</p> <p>打込接 2石</p>	<p>石階段、縁石、基礎石、石垣、玉垣、石畳、井戸、水くみ場、水路、祠、土塀、その他塀、法面石積み、護岸石積み、灯籠、石碑、石橋、石柱、門、鳥居、巨石、樹木(幹周り1 m以上)、並木、その他()</p>	<p>石</p> <p>木</p> <p>金属</p> <p>他</p>	高さ		
				幅		
				奥行き		
				その他		
				その他		
3MK61	<p>城山周辺北上</p> <p>打込接、谷積</p>	<p>石階段、縁石、基礎石、石垣、玉垣、石畳、井戸、水くみ場、水路、祠、土塀、その他塀、法面石積み、護岸石積み、灯籠、石碑、石橋、石柱、門、鳥居、巨石、樹木(幹周り1 m以上)、並木、その他()</p>	<p>石</p> <p>木</p> <p>金属</p> <p>他</p>	高さ		
				幅		
				奥行き		
				その他		
				その他		
3MK62	<p>城山周辺北西</p> <p>打込接、布積</p>	<p>石階段、縁石、基礎石、石垣、玉垣、石畳、井戸、水くみ場、水路、祠、土塀、その他塀、法面石積み、護岸石積み、灯籠、石碑、石橋、石柱、門、鳥居、巨石、樹木(幹周り1 m以上)、並木、その他()</p>	<p>石</p> <p>木</p> <p>金属</p> <p>他</p>	高さ		
				幅		
				奥行き		
				その他		
				その他		
3MK63	<p>城山周辺北中</p> <p>打込接</p>	<p>石階段、縁石、基礎石、石垣、玉垣、石畳、井戸、水くみ場、水路、祠、土塀、その他塀、法面石積み、護岸石積み、灯籠、石碑、石橋、石柱、門、鳥居、巨石、樹木(幹周り1 m以上)、並木、その他()</p>	<p>石</p> <p>木</p> <p>金属</p> <p>他</p>	高さ		
				幅		
				奥行き		
				その他		
				その他		
3MK64	<p>軀城西</p> <p>打込接、布積</p>	<p>石階段、縁石、基礎石、石垣、玉垣、石畳、井戸、水くみ場、水路、祠、土塀、その他塀、法面石積み、護岸石積み、灯籠、石碑、石橋、石柱、門、鳥居、巨石、樹木(幹周り1 m以上)、並木、その他()</p>	<p>石</p> <p>木</p> <p>金属</p> <p>他</p>	高さ		
				幅		
				奥行き		
				その他		
				その他		
3ME66	<p>桐嶋稲荷神社</p> <p>明神鳥居</p>	<p>石階段、縁石、基礎石、石垣、玉垣、石畳、井戸、水くみ場、水路、祠、土塀、その他塀、法面石積み、護岸石積み、灯籠、石碑、石橋、石柱、門、鳥居、巨石、樹木(幹周り1 m以上)、並木、その他()</p>	<p>石</p> <p>木</p> <p>金属</p> <p>他</p>	高さ	2,400	
				幅	1,980	
				奥行き		
				その他		
				その他		
3ME67	<p>江之浦町戎神社</p> <p>旧知</p>	<p>石階段、縁石、基礎石、石垣、玉垣、石畳、井戸、水くみ場、水路、祠、土塀、その他塀、法面石積み、護岸石積み、灯籠、石碑、石橋、石柱、門、鳥居、巨石、樹木(幹周り1 m以上)、並木、その他()</p>	<p>石</p> <p>木</p> <p>金属</p> <p>他</p>	高さ	1,560	
				幅		
				奥行き		
				その他		
				その他		

3MK68-1	(撫屋)胡社	石階段、縁石、基礎石、石垣、 <u>玉垣</u> 、石畳、井戸、水くみ場、水路、祠、土塀、その他塀、法面石積み、護岸石積み、灯籠、石碑、石橋、石柱、門、鳥居、巨石、樹木(幹周り1m以上)、並木、その他()	石 木 金属 他	高さ	1,620	
	幅					
	奥行き					
	その他					
	その他					
3ME68-2	(撫屋)胡社	石階段、縁石、基礎石、石垣、玉垣、石畳、井戸、水くみ場、水路、祠、土塀、その他塀、法面石積み、護岸石積み、灯籠、石碑、石橋、 <u>石柱</u> 、門、鳥居、巨石、樹木(幹周り1m以上)、並木、その他(注連柱)	石 木 金属 他	高さ	2,940	
	幅	300				
	奥行き	300				
	その他					
	その他					
3ME68-3	(撫屋)胡社	石階段、縁石、基礎石、石垣、玉垣、石畳、井戸、水くみ場、水路、祠、土塀、その他塀、法面石積み、護岸石積み、 <u>灯籠</u> 、石碑、石橋、石柱、門、鳥居、巨石、樹木(幹周り1m以上)、並木、その他()	石 木 金属 他	高さ	1,950	
	幅					
	奥行き					
	その他					
	その他					
3ME68-4	(撫屋)胡社	石階段、縁石、基礎石、石垣、玉垣、石畳、井戸、水くみ場、水路、祠、土塀、その他塀、法面石積み、護岸石積み、灯籠、石碑、石橋、石柱、門、鳥居、巨石、樹木(幹周り1m以上)、並木、 <u>その他</u> (狛犬)	石 木 金属 他	高さ	1,560	
	幅					
	奥行き					
	その他					
	その他					
3ME68-5	(撫屋)胡社	石階段、縁石、基礎石、石垣、玉垣、石畳、井戸、水くみ場、水路、祠、土塀、その他塀、法面石積み、護岸石積み、灯籠、 <u>石碑</u> 、石橋、石柱、門、鳥居、巨石、樹木(幹周り1m以上)、並木、その他()	石 木 金属 他	高さ	2,010	
	幅	1,400				
	奥行き	930				
	その他					
	その他					
3ME68-6	(撫屋)胡社	石階段、縁石、基礎石、石垣、玉垣、石畳、井戸、水くみ場、水路、祠、土塀、その他塀、法面石積み、護岸石積み、灯籠、 <u>石碑</u> 、石橋、石柱、門、鳥居、巨石、樹木(幹周り1m以上)、並木、その他()	石 木 金属 他	高さ	1,700	
	幅	300				
	奥行き	125				
	その他					
	その他					
3ME69-1	渡守神社御旅所 明神鳥居	石階段、縁石、基礎石、石垣、玉垣、石畳、井戸、水くみ場、水路、祠、土塀、その他塀、法面石積み、護岸石積み、灯籠、石碑、石橋、石柱、門、 <u>鳥居</u> 、巨石、樹木(幹周り1m以上)、並木、その他()	石 木 金属 他	高さ	2,500	
	幅	3,500				
	奥行き					
	その他					
	その他					








3MK69-2	渡守神社御旅所	石階段、縁石、基礎石、石垣、 <u>玉垣</u> 、石畳、井戸、水くみ場、水路、祠、土塀、その他塀、法面石積み、護岸石積み、灯籠、石碑、石橋、石柱、門、鳥居、巨石、樹木(幹周り1m以上)、並木、その他()	石 木 金属 他	高さ	1,100	
				幅		
				奥行		
				その他		
				その他		
3ME69-3	渡守神社御旅所	石階段、縁石、基礎石、石垣、玉垣、石畳、井戸、水くみ場、水路、祠、土塀、その他塀、法面石積み、護岸石積み、灯籠、 <u>石碑</u> 、石橋、石柱、門、鳥居、巨石、樹木(幹周り1m以上)、並木、その他()	石 木 金属 他	高さ	1,460	
				幅	340	
				奥行	200	
				その他		
				その他		
3ME69-4	渡守神社御旅所	石階段、縁石、基礎石、石垣、玉垣、石畳、井戸、水くみ場、水路、祠、土塀、その他塀、法面石積み、護岸石積み、灯籠、 <u>石碑</u> 、石橋、石柱、門、鳥居、巨石、樹木(幹周り1m以上)、並木、その他()	石 木 金属 他	高さ	450	
				幅	800	
				奥行	450	
				その他		
				その他		
3MK70	江之浦町大井戸 切石、延石、六角形	石階段、縁石、基礎石、石垣、玉垣、石畳、 <u>井戸</u> 、水くみ場、水路、祠、土塀、その他塀、法面石積み、護岸石積み、灯籠、石碑、石橋、石柱、門、鳥居、巨石、樹木(幹周り1m以上)、並木、その他()	石 木 金属 他	高さ	6,750	
				幅	1,170	
				奥行		
				その他		
				その他		
3MK71	江之浦町井戸水神 入母屋造、平入	石階段、縁石、基礎石、石垣、玉垣、石畳、井戸、水くみ場、水路、 <u>祠</u> 、土塀、その他塀、法面石積み、護岸石積み、灯籠、石碑、石橋、石柱、門、鳥居、巨石、樹木(幹周り1m以上)、並木、その他()	石 木 金属 他	高さ	795	
				幅	330	
				奥行	240	
				その他		
				その他		
3MK72	江之浦町地藏堂 宝形造、軒唐破風付	石階段、縁石、基礎石、石垣、玉垣、石畳、井戸、水くみ場、水路、 <u>祠</u> 、土塀、その他塀、法面石積み、護岸石積み、灯籠、石碑、石橋、石柱、門、鳥居、巨石、樹木(幹周り1m以上)、並木、その他()	石 木 金属 他	高さ	1,590	
				幅	630	
				奥行	540	
				その他		
				その他		
3ME73-1	元町胡子神社西	石階段、縁石、基礎石、石垣、玉垣、石畳、井戸、水くみ場、水路、祠、土塀、その他塀、法面石積み、護岸石積み、 <u>灯籠</u> 、石碑、石橋、石柱、門、鳥居、巨石、樹木(幹周り1m以上)、並木、その他()	石 木 金属 他	高さ	1,950	
				幅		
				奥行		
				その他		
				その他		

3ME73-2	元町胡子神社東 安政四年	石階段、縁石、基礎石、石垣、玉垣、石畳、井戸、水くみ場、水路、祠、土塀、その他塀、法面石積み、護岸石積み、 灯籠 、石碑、石橋、石柱、門、鳥居、巨石、樹木(幹周り1m以上)、並木、その他()	石 木 金属 他	高さ	1,980/2,040	
	幅					
	奥行き					
	その他					
	その他					
3MK73-3	元町胡子神社	石階段、縁石、基礎石、石垣、 玉垣 、石畳、井戸、水くみ場、水路、祠、土塀、その他塀、法面石積み、護岸石積み、 灯籠 、石碑、石橋、石柱、門、鳥居、巨石、樹木(幹周り1m以上)、並木、その他()	石 木 金属 他	高さ	1,050	
	幅					
	奥行き					
	その他					
	その他					
3ME73-4	元町胡子神社	石階段、縁石、基礎石、石垣、玉垣、石畳、井戸、水くみ場、水路、祠、土塀、その他塀、法面石積み、護岸石積み、 灯籠 、石碑、石橋、 石柱 、門、鳥居、巨石、樹木(幹周り1m以上)、並木、その他(香炉石柱)	石 木 金属 他	高さ	620	
	幅					
	奥行き					
	その他					
	その他					
3ME75	元町 切石 自然石に近い	石階段 、縁石、基礎石、石垣、玉垣、石畳、井戸、水くみ場、水路、祠、土塀、その他塀、法面石積み、護岸石積み、 灯籠 、石碑、石橋、石柱、門、鳥居、巨石、樹木(幹周り1m以上)、並木、その他()	石 木 金属 他	高さ	150	
	幅	1,650				
	奥行き	330				
	その他					
	その他					
3ME76	平賀源内生祠	石階段、縁石、基礎石、石垣、玉垣、石畳、井戸、水くみ場、水路、祠、土塀、その他塀、法面石積み、護岸石積み、 灯籠 、石碑、石橋、 石柱 、門、鳥居、巨石、樹木(幹周り1m以上)、並木、その他(五輪石柱)	石 木 金属 他	高さ	1,065	
	幅	180				
	奥行き	180				
	その他					
	その他					
3ME79	平一丁目法界	石階段、縁石、基礎石、石垣、玉垣、石畳、井戸、水くみ場、水路、祠、土塀、その他塀、法面石積み、護岸石積み、 灯籠 、 石碑 、石橋、石柱、門、鳥居、巨石、樹木(幹周り1m以上)、並木、その他()	石 木 金属 他	高さ	2,280	
	幅	900				
	奥行き	540				
	台座 幅	1,740				
	長	1,080				
高	600					
3ME80-1	淀媛神社参道 百度石	石階段、縁石、基礎石、石垣、玉垣、石畳、井戸、水くみ場、水路、祠、土塀、その他塀、法面石積み、護岸石積み、 灯籠 、 石碑 、石橋、石柱、門、鳥居、巨石、樹木(幹周り1m以上)、並木、その他()	石 木 金属 他	高さ	1,890	
	幅	855				
	奥行き	825				
	その他					
	その他					

3ME80-2	淀媛神社参道 明神鳥居	石階段、縁石、基礎石、石垣、玉垣、石畳、井戸、水くみ場、水路、祠、土塀、その他塀、法面石積み、護岸石積み、灯籠、石碑、石橋、石柱、門、 <u>鳥居</u> 、巨石、樹木(幹周り1m以上)、並木、その他()	石 木 金属 他	高さ	3,450	
	幅	2,400				
	奥行き					
	その他					
	その他					
3ME80-3	淀媛神社参道東	石階段、縁石、基礎石、石垣、玉垣、石畳、井戸、水くみ場、水路、祠、土塀、その他塀、法面石積み、護岸石積み、 <u>灯籠</u> 、石碑、石橋、石柱、門、鳥居、巨石、樹木(幹周り1m以上)、並木、その他()	石 木 金属 他	高さ	2,160	
	幅	1,020				
	奥行き	1,020				
	その他					
	その他					
3ME80-4	淀媛神社参道西	石階段、縁石、基礎石、石垣、玉垣、石畳、井戸、水くみ場、水路、祠、土塀、その他塀、法面石積み、護岸石積み、 <u>灯籠</u> 、石碑、石橋、石柱、門、鳥居、巨石、樹木(幹周り1m以上)、並木、その他()	石 木 金属 他	高さ	2,400	
	幅	1,050				
	奥行き	1,050				
	その他					
	その他					
3MK80-5	淀媛神社参道 切石、延石	<u>石階段</u> 、縁石、基礎石、石垣、玉垣、石畳、井戸、水くみ場、水路、祠、土塀、その他塀、法面石積み、護岸石積み、灯籠、石碑、石橋、石柱、門、鳥居、巨石、樹木(幹周り1m以上)、並木、その他()	石 木 金属 他	高さ	150	
	幅	3,030				
	奥行き	270				
	その他					
	その他					
3MK80-6	淀媛神社参道	石階段、縁石、基礎石、石垣、 <u>玉垣</u> 、石畳、井戸、水くみ場、水路、祠、土塀、その他塀、法面石積み、護岸石積み、灯籠、石碑、石橋、石柱、門、鳥居、巨石、樹木(幹周り1m以上)、並木、その他()	石 木 金属 他	高さ	1,260	
	幅	210				
	奥行き	210				
	厚	5.5				
	その他					
3ME80-7	淀媛神社参道 注連柱横	石階段、縁石、基礎石、石垣、玉垣、石畳、井戸、水くみ場、水路、祠、土塀、その他塀、法面石積み、護岸石積み、灯籠、石碑、石橋、石柱、門、鳥居、巨石、樹木(幹周り1m以上)、並木、 <u>その他</u> (狛犬)	石 木 金属 他	高さ	1,590	
	幅	780				
	奥行き	480				
	その他					
	その他					
3ME80-8	淀媛神社参道	石階段、縁石、基礎石、石垣、玉垣、石畳、井戸、水くみ場、水路、祠、土塀、その他塀、法面石積み、護岸石積み、灯籠、石碑、石橋、 <u>石柱</u> 、門、鳥居、巨石、樹木(幹周り1m以上)、並木、その他 (注連柱)	石 木 金属 他	高さ	3,060	
	幅	360				
	奥行き	303				
	その他					
	その他					

3ME80-9	淀媛神社参道	石階段、縁石、基礎石、石垣、玉垣、石畳、井戸、水くみ場、水路、祠、土塚、その他塚、法面石積み、護岸石積み、灯笼、 <u>石碑</u> 、石橋、石柱、門、鳥居、巨石、樹木(幹周り1m以上)、並木、その他()	石 木 金属 他	高さ	900	
				幅	210	
				奥行き	210	
				その他		
				その他		
3ME80-10	淀媛神社参道上段	石階段、縁石、基礎石、石垣、玉垣、石畳、井戸、水くみ場、水路、祠、土塚、その他塚、法面石積み、護岸石積み、灯笼、石碑、石橋、石柱、門、鳥居、巨石、樹木(幹周り1m以上)、並木、 <u>その他</u> (狛犬)	石 木 金属 他	高さ	1,800	
				幅		
				奥行き		
				その他		
				その他		
3ME80-11	淀媛神社参道横 沖浦吉郎兵衛功德碑	石階段、縁石、基礎石、石垣、玉垣、石畳、井戸、水くみ場、水路、祠、土塚、その他塚、法面石積み、護岸石積み、灯笼、 <u>石碑</u> 、石橋、石柱、門、鳥居、巨石、樹木(幹周り1m以上)、並木、その他()	石 木 金属 他	高さ		
				幅	1,185	
				奥行き	465	
				その他		
				その他		
3MK81	新四国第十三番 宝形造、 軒唐破風付	石階段、縁石、基礎石、石垣、玉垣、石畳、井戸、水くみ場、水路、 <u>祠</u> 、土塚、その他塚、法面石積み、護岸石積み、灯笼、石碑、石橋、石柱、門、鳥居、巨石、樹木(幹周り1m以上)、並木、その他()	石 木 金属 他	高さ	2,250	
				幅	960	
				奥行き	750	
				その他		
				その他		
3MK82-1	医王寺 打込接、布積	石階段、縁石、基礎石、 <u>石垣</u> 、玉垣、石畳、井戸、水くみ場、水路、祠、土塚、その他塚、法面石積み、護岸石積み、灯笼、石碑、石橋、石柱、門、鳥居、巨石、樹木(幹周り1m以上)、並木、その他()	石 木 金属 他	高さ		
				幅		
				奥行き		
				その他		
				その他		
3ME82-3	医王寺 明神鳥居	石階段、縁石、基礎石、石垣、玉垣、石畳、井戸、水くみ場、水路、祠、土塚、その他塚、法面石積み、護岸石積み、灯笼、石碑、石橋、石柱、門、 <u>鳥居</u> 、巨石、樹木(幹周り1m以上)、並木、その他()	石 木 金属 他	高さ		
				幅	1,890	
				奥行き		
				その他		
				その他		
3ME82-4	医王寺	石階段、縁石、基礎石、石垣、玉垣、石畳、井戸、水くみ場、水路、祠、土塚、その他塚、法面石積み、護岸石積み、灯笼、石碑、石橋、石柱、門、鳥居、巨石、樹木(幹周り1m以上)、並木、 <u>その他</u> (宝篋印塔)	石 木 金属 他	高さ	4,020	
				幅		
				奥行き		
				その他		
				その他		

3ME83-1	館神社明神鳥居	石階段、縁石、基礎石、石垣、玉垣、石畳、井戸、水くみ場、水路、祠、土塀、その他塀、法面石積み、護岸石積み、灯籠、石碑、石橋、石柱、門、 <u>鳥居</u> 、巨石、樹木(幹周り1m以上)、並木、その他()	石 木 金属 他	高さ		
	幅	2,280				
	奥行き					
	その他					
	その他					
3ME83-2	館神社	石階段、縁石、基礎石、石垣、玉垣、石畳、井戸、水くみ場、水路、祠、土塀、その他塀、法面石積み、護岸石積み、灯籠、石碑、石橋、 <u>石柱</u> 、門、鳥居、巨石、樹木(幹周り1m以上)、並木、その他(注連柱)	石 木 金属 他	高さ	2,400	
	幅					
	奥行き					
	その他					
	その他					
3MK84	明圓寺前切石	石階段、縁石、基礎石、石垣、玉垣、 <u>石畳</u> 、井戸、水くみ場、水路、祠、土塀、その他塀、法面石積み、護岸石積み、灯籠、石碑、石橋、石柱、門、鳥居、巨石、樹木(幹周り1m以上)、並木、その他()	石 木 金属 他	高さ		
	幅	650				
	奥行き					
	その他					
	その他					
3ME86	清正公尊儀兼道標	石階段、縁石、基礎石、石垣、玉垣、石畳、井戸、水くみ場、水路、祠、土塀、その他塀、法面石積み、護岸石積み、灯籠、 <u>石碑</u> 、石橋、石柱、門、鳥居、巨石、樹木(幹周り1m以上)、並木、その他()	石 木 金属 他	高さ	1,410	
	幅	255				
	奥行き	270				
	その他					
	その他					
3MK87-1	地蔵院 大正期の再築 (推定)	石階段、縁石、基礎石、 <u>石垣</u> 、玉垣、石畳、井戸、水くみ場、水路、祠、土塀、その他塀、法面石積み、護岸石積み、灯籠、石碑、石橋、石柱、門、鳥居、巨石、樹木(幹周り1m以上)、並木、その他()	石 木 金属 他	高さ		
	幅					
	奥行き					
	その他					
	その他					
3MK87-2	地蔵院 打込接、乱積 軀城石垣石転用 混入 明治後期～ 大正期(推定)	石階段、縁石、基礎石、 <u>石垣</u> 、玉垣、石畳、井戸、水くみ場、水路、祠、土塀、その他塀、法面石積み、護岸石積み、灯籠、石碑、石橋、石柱、門、鳥居、巨石、樹木(幹周り1m以上)、並木、その他()	石 木 金属 他	高さ		
	幅					
	奥行き					
	その他					
	その他					
3MK87-3	地蔵院 江戸期(推定)	石階段、縁石、基礎石、 <u>石垣</u> 、玉垣、石畳、井戸、水くみ場、水路、祠、土塀、その他塀、法面石積み、護岸石積み、灯籠、石碑、石橋、石柱、門、鳥居、巨石、樹木(幹周り1m以上)、並木、その他()	石 木 金属 他	高さ		
	幅					
	奥行き					
	その他					
	その他					

3MK87-4	地蔵院 切込接、乱積 江戸期(推定)	石階段、縁石、基礎石、 <u>石垣</u> 、玉垣、石畳、井戸、水くみ場、水路、祠、土塀、その他塀、法面石積み、護岸石積み、灯籠、石碑、石橋、石柱、門、鳥居、巨石、樹木(幹周り1m以上)、並木、その他()	石 木 金属 他	高さ		
	幅					
	奥行き					
	その他					
	その他					
3MK87-5	地蔵院 打込接、谷積 鞆城石垣石再利用 明治期(推定)	石階段、縁石、基礎石、 <u>石垣</u> 、玉垣、石畳、井戸、水くみ場、水路、祠、土塀、その他塀、法面石積み、護岸石積み、灯籠、石碑、石橋、石柱、門、鳥居、巨石、樹木(幹周り1m以上)、並木、その他()	石 木 金属 他	高さ		
	幅					
	奥行き					
	その他					
	その他					
3ME88	遍路道道標	石階段、縁石、基礎石、石垣、玉垣、石畳、井戸、水くみ場、水路、祠、土塀、その他塀、法面石積み、護岸石積み、灯籠、 <u>石碑</u> 、石橋、石柱、門、鳥居、巨石、樹木(幹周り1m以上)、並木、その他()	石 木 金属 他	高さ	420	
	幅	129				
	奥行き	129				
	その他					
	その他					
3MK89	阿弥陀寺山門両脇 打込接 鞆城石垣石転用	石階段、縁石、基礎石、 <u>石垣</u> 、玉垣、石畳、井戸、水くみ場、水路、祠、土塀、その他塀、法面石積み、護岸石積み、灯籠、石碑、石橋、石柱、門、鳥居、巨石、樹木(幹周り1m以上)、並木、その他()	石 木 金属 他	高さ	810	
	幅					
	奥行き					
	その他					
	その他					
3MK90-1	南禅坊門前 切込接、布積、北面野面積	石階段、縁石、基礎石、 <u>石垣</u> 、玉垣、石畳、井戸、水くみ場、水路、祠、土塀、その他塀、法面石積み、護岸石積み、灯籠、石碑、石橋、石柱、門、鳥居、巨石、樹木(幹周り1m以上)、並木、その他()	石 木 金属 他	高さ	930	
	幅					
	奥行き					
	その他					
	その他					
3MK90-2	南禅坊門前 切石	石階段、縁石、基礎石、石垣、玉垣、 <u>石畳</u> 、井戸、水くみ場、水路、祠、土塀、その他塀、法面石積み、護岸石積み、灯籠、石碑、石橋、石柱、門、鳥居、巨石、樹木(幹周り1m以上)、並木、その他()	石 木 金属 他	高さ		
	幅					
	奥行き					
	その他					
	その他					
3ME91	祇園道道標	石階段、縁石、基礎石、石垣、玉垣、石畳、井戸、水くみ場、水路、祠、土塀、その他塀、法面石積み、護岸石積み、灯籠、 <u>石碑</u> 、石橋、石柱、門、鳥居、巨石、樹木(幹周り1m以上)、並木、その他()	石 木 金属 他	高さ	990	
	幅	180				
	奥行き	150				
	その他					
	その他					

MK92-1	江之浦町北井戸 切石、延石、六角形	石階段、縁石、基礎石、石垣、玉垣、石畳、 <u>井戸</u> 、水くみ場、水路、祠、土塀、その他塀、法面石積み、護岸石積み、灯籠、石碑、石橋、石柱、門、鳥居、巨石、樹木(幹周り1m以上)、並木、その他()	石 木 金属 他	高さ	780	
				幅		
				奥行き		
				その他		
				その他		
3MK92-2	江之浦町北井戸 寄棟造、平入、軒唐破風付 水神あり	石階段、縁石、基礎石、石垣、玉垣、石畳、 <u>井戸</u> 、水くみ場、水路、 <u>祠</u> 、土塀、その他塀、法面石積み、護岸石積み、灯籠、石碑、石橋、石柱、門、鳥居、巨石、樹木(幹周り1m以上)、並木、その他()	石 木 金属 他	高さ	750	
				幅		
				奥行き		
				その他		
				その他		
3MK94	地蔵院北墓地 中井戸 切石、延石、方形 旧鞆城井戸か	石階段、縁石、基礎石、石垣、玉垣、石畳、 <u>井戸</u> 、水くみ場、水路、祠、土塀、その他塀、法面石積み、護岸石積み、灯籠、石碑、石橋、石柱、門、鳥居、巨石、樹木(幹周り1m以上)、並木、その他()	石 木 金属 他	高さ	330	
				幅		
				奥行き		
				厚さ		
				その他		
3MK95-1	新地南井戸 切石、延石、方形 内壁谷積	石階段、縁石、基礎石、石垣、玉垣、石畳、 <u>井戸</u> 、水くみ場、水路、祠、土塀、その他塀、法面石積み、護岸石積み、灯籠、石碑、石橋、石柱、門、鳥居、巨石、樹木(幹周り1m以上)、並木、その他()	石 木 金属 他	高さ	540	
				幅		
				奥行き		
				厚さ		
				その他		
3MK95-2	新地南井戸	石階段、縁石、基礎石、石垣、玉垣、石畳、 <u>井戸</u> 、水くみ場、水路、祠、土塀、その他塀、法面石積み、護岸石積み、灯籠、石碑、石橋、石柱、門、鳥居、巨石、樹木(幹周り1m以上)、並木、 <u>その他</u> (敷石)	石 木 金属 他	高さ	540	
				幅		
				奥行き		
				その他		
				その他		
3MK110	新町大井戸 切石、延石、六角形	石階段、縁石、基礎石、石垣、玉垣、石畳、 <u>井戸</u> 、水くみ場、水路、祠、土塀、その他塀、法面石積み、護岸石積み、灯籠、石碑、石橋、石柱、門、鳥居、巨石、樹木(幹周り1m以上)、並木、その他()	石 木 金属 他	高さ	450	
				幅		
				奥行き		
				その他		
				その他		
3ME113-1	石井町胡・繁神社 波除 切石、布積、モルタル目地 亀腹付	石階段、縁石、基礎石、石垣、玉垣、石畳、 <u>井戸</u> 、水くみ場、水路、祠、土塀、その他塀、法面石積み、護岸石積み、灯籠、石碑、石橋、石柱、門、鳥居、巨石、樹木(幹周り1m以上)、並木、 <u>その他</u> (石塀)	石 木 金属 他	高さ	2130	
				幅		
				奥行き		
				その他		
				その他		

3MK113-2	石井町胡・繁神社	石階段、縁石、基礎石、石垣、 <u>玉垣</u> 、石畳、井戸、水くみ場、水路、祠、土塀、その他塀、法面石積み、護岸石積み、灯籠、石碑、石橋、石柱、門、鳥居、巨石、樹木(幹周り1m以上)、並木、その他()	石 木 金属 他	高さ	900	
	幅					
	奥行き					
	その他					
	その他					
3MK113-3	石井町胡・繁神社	石階段、縁石、基礎石、石垣、玉垣、石畳、井戸、水くみ場、水路、祠、土塀、その他塀、法面石積み、護岸石積み、灯籠、石碑、石橋、 <u>石柱</u> 、門、鳥居、巨石、樹木(幹周り1m以上)、並木、その他()	石 木 金属 他	高さ	2,850	
	幅	300				
	奥行き	300				
	その他					
	その他					
4MK1-1	鞆港(沖) 切込接、谷積	石階段、縁石、基礎石、石垣、玉垣、石畳、井戸、水くみ場、水路、祠、土塀、その他塀、法面石積み、護岸石積み、灯籠、石碑、石橋、石柱、門、鳥居、巨石、樹木(幹周り1m以上)、並木、 <u>その他</u> (波止)	石 木 金属 他	高さ	2,475	
	幅	7,140				
	奥行き	144,540				
	その他					
	その他					
4MK1-2	鞆港 (雁木近く) 切込接、布積	石階段、縁石、基礎石、石垣、玉垣、石畳、井戸、水くみ場、水路、祠、土塀、その他塀、法面石積み、護岸石積み、灯籠、石碑、石橋、石柱、門、鳥居、巨石、樹木(幹周り1m以上)、並木、 <u>その他</u> (波止)	石 木 金属 他	高さ		
	幅	16,830				
	奥行き					
	その他					
	その他					
4MK2-1	波止際 矢穴幅狭い	石階段、縁石、基礎石、石垣、玉垣、石畳、井戸、水くみ場、水路、祠、土塀、その他塀、法面石積み、護岸石積み、灯籠、石碑、石橋、石柱、門、鳥居、巨石、樹木(幹周り1m以上)、並木、 <u>その他</u> (雁木)	石 木 金属 他	高さ		
	幅					
	奥行き					
	蹴上	210				
	踏面	240				
4MK2-2	波止際 円筒形	石階段、縁石、基礎石、石垣、玉垣、石畳、井戸、水くみ場、水路、祠、土塀、その他塀、法面石積み、護岸石積み、灯籠、石碑、石橋、石柱、門、鳥居、巨石、樹木(幹周り1m以上)、並木、 <u>その他</u> (船繫石)	石 木 金属 他	高さ	500	
	幅	300				
	奥行き	150				
	その他					
	その他					
4MK2-3	稻荷神社前 野面積、切込接混 用、護岸石垣	石階段、縁石、基礎石、 <u>石垣</u> 、玉垣、石畳、井戸、水くみ場、水路、祠、土塀、その他塀、法面石積み、護岸石積み、灯籠、石碑、石橋、石柱、門、鳥居、巨石、樹木(幹周り1m以上)、並木、その他()	石 木 金属 他	高さ		
	幅					
	奥行き					
	その他					
	その他					

4MK4	金比羅大権現遥拝	石階段、縁石、基礎石、石垣、玉垣、石畳、井戸、水くみ場、水路、祠、土塀、その他塀、法面石積み、護岸石積み、灯籠、 <u>石碑</u> 、石橋、石柱、門、鳥居、巨石、樹木(幹周り1m以上)、並木、その他()	石 木 金属 他	高さ	1,650	
				幅	143	
				奥行き	255	
				その他		
				その他		
4ME5	稲荷神社	石階段、縁石、基礎石、石垣、玉垣、石畳、井戸、水くみ場、水路、祠、土塀、その他塀、法面石積み、護岸石積み、灯籠、石碑、石橋、石柱、門、鳥居、巨石、樹木(幹周り1m以上)、並木、 <u>その他</u> (手水鉢)	石 木 金属 他	高さ	650	
				幅	430	
				奥行き	430	
				その他		
				その他		
4ME6-1	稲荷神社摂社 切込接、乱積など	石階段、縁石、基礎石、 <u>石垣</u> 、玉垣、石畳、井戸、水くみ場、水路、祠、土塀、その他塀、法面石積み、護岸石積み、灯籠、石碑、石橋、石柱、門、鳥居、巨石、樹木(幹周り1m以上)、並木、その他()	石 木 金属 他	高さ	1,200	
				幅		
				奥行き		
				その他		
				その他		
4MK6-2	稲荷神社摂社	石階段、縁石、基礎石、石垣、玉垣、石畳、井戸、水くみ場、水路、祠、土塀、その他塀、法面石積み、護岸石積み、灯籠、石碑、石橋、石柱、門、鳥居、巨石、樹木(幹周り1m以上)、並木、 <u>その他</u> (手水鉢)	石 木 金属 他	高さ	730	
				幅	800	
				奥行き	620	
				その他		
				その他		
4ME6-3	稲荷神社摂社	石階段、縁石、基礎石、石垣、 <u>玉垣</u> 、石畳、井戸、水くみ場、水路、祠、土塀、その他塀、法面石積み、護岸石積み、灯籠、石碑、石橋、石柱、門、鳥居、巨石、樹木(幹周り1m以上)、並木、その他()	石 木 金属 他	高さ	1,500	
				幅		
				奥行き		
				その他		
				その他		
4MK7	穴場稲荷神社 切石積基壇	石階段、縁石、基礎石、石垣、玉垣、石畳、井戸、水くみ場、水路、祠、土塀、その他塀、法面石積み、護岸石積み、灯籠、石碑、石橋、石柱、門、鳥居、巨石、樹木(幹周り1m以上)、並木、 <u>その他</u> (基壇)	石 木 金属 他	高さ		
				幅		
				奥行き		
				その他		
				その他		
4MK8	稲荷神社摂社後 切込接、谷積 穴あり	石階段、縁石、基礎石、 <u>石垣</u> 、玉垣、石畳、井戸、水くみ場、水路、祠、土塀、その他塀、法面石積み、護岸石積み、灯籠、石碑、石橋、石柱、門、鳥居、巨石、樹木(幹周り1m以上)、並木、その他()	石 木 金属 他	高さ		
				幅		
				奥行き		
				その他		
				その他		

4MK9	稲荷神社入口弧 自然石 明治十年	石階段、縁石、基礎石、石垣、玉垣、石畳、井戸、水くみ場、水路、祠、土塀、その他塀、法面石積み、護岸石積み、灯籠、石碑、石橋、石柱、門、鳥居、巨石、樹木(幹周り1m以上)、並木、 [その他](基壇)	[石] 木 金属 他	高さ	870	
	幅					
	奥行き					
	その他					
	その他					
4MK10-1	船番所跡 切込接、布積一部 乱積	石階段、縁石、基礎石、[石垣]、玉垣、石畳、井戸、水くみ場、水路、祠、土塀、その他塀、法面石積み、護岸石積み、灯籠、石碑、石橋、石柱、門、鳥居、巨石、樹木(幹周り1m以上)、並木、 その他()	[石] 木 金属 他	高さ		
	幅					
	奥行き					
	その他					
	その他					
4MK10-2	船番所跡	[石階段]、縁石、基礎石、石垣、玉垣、石畳、井戸、水くみ場、水路、祠、土塀、その他塀、法面石積み、護岸石積み、灯籠、石碑、石橋、石柱、門、鳥居、巨石、樹木(幹周り1m以上)、並木、 その他()	[石] 木 金属 他	高さ		
	幅					
	奥行き					
	その他					
	その他					
4MK10-3	船番所跡	[石階段]、縁石、基礎石、石垣、玉垣、石畳、井戸、水くみ場、水路、祠、土塀、その他塀、法面石積み、護岸石積み、灯籠、石碑、石橋、石柱、門、鳥居、巨石、樹木(幹周り1m以上)、並木、 その他()	[石] 木 金属 他	高さ		
	幅					
	奥行き					
	その他					
	その他					
4ME10-4	船番所跡 (石階横) 切込接	石階段、縁石、基礎石、[石垣]、玉垣、石畳、井戸、水くみ場、水路、祠、土塀、その他塀、法面石積み、護岸石積み、灯籠、石碑、石橋、石柱、門、鳥居、巨石、樹木(幹周り1m以上)、並木、 その他()	[石] 木 金属 他	高さ		
	幅					
	奥行き					
	その他					
	その他					
4MK11-1	船番所跡北 折返	[石階段]、縁石、基礎石、石垣、玉垣、石畳、井戸、水くみ場、水路、祠、土塀、その他塀、法面石積み、護岸石積み、灯籠、石碑、石橋、石柱、門、鳥居、巨石、樹木(幹周り1m以上)、並木、 その他()	[石] 木 金属 他	高さ	165	
	幅	1,350				
	奥行き	300				
	その他					
	その他					
4MK11-2	船番所跡北	[石階段]、縁石、基礎石、石垣、玉垣、石畳、井戸、水くみ場、水路、祠、土塀、その他塀、法面石積み、護岸石積み、灯籠、石碑、石橋、石柱、門、鳥居、巨石、樹木(幹周り1m以上)、並木、 その他()	[石] 木 金属 他	高さ		
	幅					
	奥行き					
	その他					
	その他					

4MK11-3	船番所跡北	石階段、縁石、基礎石、石垣、玉垣、石畳、井戸、水くみ場、水路、祠、土塀、その他塀、法面石積み、護岸石積み、灯籠、石碑、石橋、石柱、門、鳥居、巨石、樹木(幹周り1m以上)、並木、その他()	石 木 金属 他	高さ	
				幅	
				奥行き	
				その他	
				その他	
4ME12	大師堂 五輪塔残欠、笠石など	石階段、縁石、基礎石、石垣、玉垣、石畳、井戸、水くみ場、水路、祠、土塀、その他塀、法面石積み、護岸石積み、灯籠、石碑、石橋、石柱、門、鳥居、巨石、樹木(幹周り1m以上)、並木、その他(石造物群)	石 木 金属 他	高さ	
				幅	
				奥行き	
				その他	
				その他	
4ME13	道越常夜燈 切石積基壇 八角形	石階段、縁石、基礎石、石垣、玉垣、石畳、井戸、水くみ場、水路、祠、土塀、その他塀、法面石積み、護岸石積み、灯籠、石碑、石橋、石柱、門、鳥居、巨石、樹木(幹周り1m以上)、並木、その他(基壇)	石 木 金属 他	高さ	
				幅 750	
				奥行き	
				その他	
				その他	
4MK14	夾明楼南上り口 道標	石階段、縁石、基礎石、石垣、玉垣、石畳、井戸、水くみ場、水路、祠、土塀、その他塀、法面石積み、護岸石積み、灯籠、石碑、石橋、石柱、門、鳥居、巨石、樹木(幹周り1m以上)、並木、その他()	石 木 金属 他	高さ 1,250	
				幅	
				奥行き	
				その他	
				その他	
4ME15	御旅所参道下 切込接、乱積	石階段、縁石、基礎石、石垣、玉垣、石畳、井戸、水くみ場、水路、祠、土塀、その他塀、法面石積み、護岸石積み、灯籠、石碑、石橋、石柱、門、鳥居、巨石、樹木(幹周り1m以上)、並木、その他()	石 木 金属 他	高さ	
				幅	
				奥行き	
				その他	
				その他	
4MK16-1	道越御旅所参道下 切石、延石	石階段、縁石、基礎石、石垣、玉垣、石畳、井戸、水くみ場、水路、祠、土塀、その他塀、法面石積み、護岸石積み、灯籠、石碑、石橋、石柱、門、鳥居、巨石、樹木(幹周り1m以上)、並木、その他()	石 木 金属 他	高さ 285	
				幅 3,900	
				奥行き 540	
				蹴上 195	
				面 30	
				その他	
4MK16-2	道越御旅所参道下 切石、延石	石階段、縁石、基礎石、石垣、玉垣、石畳、井戸、水くみ場、水路、祠、土塀、その他塀、法面石積み、護岸石積み、灯籠、石碑、石橋、石柱、門、鳥居、巨石、樹木(幹周り1m以上)、並木、その他()	石 木 金属 他	高さ	
				幅 3,900	
				奥行き	
				蹴上 200	
				踏面 300	
				その他	

4MK16-3	道越御旅所参道下 切石、延石	石階段、縁石、基礎石、石垣、玉垣、石畳、井戸、水くみ場、水路、祠、土塀、その他塀、法面石積み、護岸石積み、灯籠、石碑、石橋、石柱、門、鳥居、巨石、樹木(幹周り1m以上)、並木、その他()	石 木 金属 他	高さ	3,900	
				幅		
				奥行き		
				蹴上	200	
				踏面	400	
			その他			
4MK16-4	道越御旅所参道下 親柱、基礎石	石階段、縁石、基礎石、石垣、玉垣、石畳、井戸、水くみ場、水路、祠、土塀、その他塀、法面石積み、護岸石積み、灯籠、石碑、石橋、石柱、門、鳥居、巨石、樹木(幹周り1m以上)、並木、その他()	石 木 金属 他	高さ	1,395	
				幅	240	
				奥行き	225	
4MK16-5	道越御旅所参道下	石階段、縁石、基礎石、石垣、玉垣、石畳、井戸、水くみ場、水路、祠、土塀、その他塀、法面石積み、護岸石積み、灯籠、石碑、石橋、石柱、門、鳥居、巨石、樹木(幹周り1m以上)、並木、その他()	石 木 金属 他	高さ	900	
				幅		
				奥行き		
				その他		
				その他		
MK16-6	道越御旅所参道下	石階段、縁石、基礎石、石垣、玉垣、石畳、井戸、水くみ場、水路、祠、土塀、その他塀、法面石積み、護岸石積み、灯籠、石碑、石橋、石柱、門、鳥居、巨石、樹木(幹周り1m以上)、並木、その他()	石 木 金属 他	高さ		
				幅	250	
				奥行き	210	
				その他		
				その他		
4MK16-7	道越御旅所参道下 明神鳥居	石階段、縁石、基礎石、石垣、玉垣、石畳、井戸、水くみ場、水路、祠、土塀、その他塀、法面石積み、護岸石積み、灯籠、石碑、石橋、石柱、門、鳥居、巨石、樹木(幹周り1m以上)、並木、その他()	石 木 金属 他	高さ		
				幅	2,940	
				奥行き		
				その他		
				その他		
4ME18-1	道越御旅所参道前 切込接、谷積	石階段、縁石、基礎石、石垣、玉垣、石畳、井戸、水くみ場、水路、祠、土塀、その他塀、法面石積み、護岸石積み、灯籠、石碑、石橋、石柱、門、鳥居、巨石、樹木(幹周り1m以上)、並木、その他()	石 木 金属 他	高さ		
				幅		
				奥行き		
				その他		
				その他		
4MK18-2	道越御旅所参道前 切込接、布積	石階段、縁石、基礎石、石垣、玉垣、石畳、井戸、水くみ場、水路、祠、土塀、その他塀、法面石積み、護岸石積み、灯籠、石碑、石橋、石柱、門、鳥居、巨石、樹木(幹周り1m以上)、並木、その他()	石 木 金属 他	高さ	1,450	
				幅	2,500	
				奥行き	2,100	
				その他		
				その他		

4MK18-3	道越御旅所参道前 切込接、布積	石階段、縁石、基礎石、 <u>石垣</u> 、玉垣、石畳、井戸、水くみ場、水路、祠、土塀、その他塀、法面石積み、護岸石積み、灯籠、石碑、石橋、石柱、門、鳥居、巨石、樹木(幹周り1m以上)、並木、その他()	石 木 金属 他	高さ		
				幅		
				奥行き		
				その他		
				その他		
4MK19	円福寺前	<u>石階段</u> 、縁石、基礎石、石垣、玉垣、石畳、井戸、水くみ場、水路、祠、土塀、その他塀、法面石積み、護岸石積み、灯籠、石碑、石橋、石柱、門、鳥居、巨石、樹木(幹周り1m以上)、並木、その他()	石 木 金属 他	高さ		
				幅		
				奥行き		
				その他		
				その他		
4MK20	道越御旅所参道前 掘出し、組立てか	石階段、縁石、基礎石、石垣、玉垣、石畳、井戸、水くみ場、水路、祠、土塀、その他塀、法面石積み、護岸石積み、灯籠、石碑、石橋、石柱、門、鳥居、巨石、樹木(幹周り1m以上)、並木、 <u>その他</u> (五輪塔群)	石 木 金属 他	高さ		
				幅		
				奥行き		
				その他		
				その他		
4ME21-1	円福寺前	石階段、縁石、基礎石、 <u>石垣</u> 、玉垣、石畳、井戸、水くみ場、水路、祠、土塀、その他塀、法面石積み、護岸石積み、灯籠、石碑、石橋、石柱、門、鳥居、巨石、樹木(幹周り1m以上)、並木、その他()	石 木 金属 他	高さ		
				幅		246
				奥行き		210
				その他		
				その他		
4MK21-2	円福寺前 切込接、布積と谷積	石階段、縁石、基礎石、 <u>石垣</u> 、玉垣、石畳、井戸、水くみ場、水路、祠、土塀、その他塀、法面石積み、護岸石積み、灯籠、石碑、石橋、石柱、門、鳥居、巨石、樹木(幹周り1m以上)、並木、その他()	石 木 金属 他	高さ		
				幅		2,940
				奥行き		
				その他		
				その他		
4MK22-1	夾明楼上り口 切石、延石 左右自然岩盤貫通	<u>石階段</u> 、縁石、基礎石、石垣、玉垣、石畳、井戸、水くみ場、水路、祠、土塀、その他塀、法面石積み、護岸石積み、灯籠、石碑、石橋、石柱、門、鳥居、巨石、樹木(幹周り1m以上)、並木、その他()	石 木 金属 他	高さ		
				幅		3,000
				奥行き		345
				その他		
				その他		
4MK22-2	夾明楼上り口	<u>石階段</u> 、縁石、基礎石、石垣、玉垣、石畳、井戸、水くみ場、水路、祠、土塀、その他塀、法面石積み、護岸石積み、灯籠、石碑、石橋、石柱、門、鳥居、巨石、樹木(幹周り1m以上)、並木、その他()	石 木 金属 他	高さ		
				幅		2,100
				奥行き		
				その他		
				その他		

4MK23	夾明楼上り口 横社後	石階段、縁石、基礎石、 <u>石垣</u> 、玉垣、石畳、井戸、水くみ場、水路、祠、土塀、その他塀、法面石積み、護岸石積み、灯笼、石碑、石橋、石柱、門、鳥居、巨石、樹木(幹周り1m以上)、並木、その他()	石 木 金属 他	高さ	2,700	
	幅					
	奥行き			6,300		
	その他					
	その他					
4MK24	夾明楼上り口 道標	石階段、縁石、基礎石、石垣、玉垣、石畳、井戸、水くみ場、水路、祠、土塀、その他塀、法面石積み、護岸石積み、灯笼、 <u>石碑</u> 、石橋、石柱、門、鳥居、巨石、樹木(幹周り1m以上)、並木、その他()	石 木 金属 他	高さ	1,250	
	幅					
	奥行き					
	その他					
	その他					
4ME25-1	夾明楼上り口横 社	石階段、縁石、基礎石、 <u>石垣</u> 、玉垣、石畳、井戸、水くみ場、水路、祠、土塀、その他塀、法面石積み、護岸石積み、灯笼、石碑、石橋、石柱、門、鳥居、巨石、樹木(幹周り1m以上)、並木、その他()	石 木 金属 他	高さ	1,200	
	幅			6,630		
	奥行き					
	その他					
	その他					
4MK25-2	夾明楼上り口横 社	<u>石階段</u> 、縁石、基礎石、石垣、玉垣、石畳、井戸、水くみ場、水路、祠、土塀、その他塀、法面石積み、護岸石積み、灯笼、石碑、石橋、石柱、門、鳥居、巨石、樹木(幹周り1m以上)、並木、その他()	石 木 金属 他	高さ		
	幅			900		
	奥行き					
	その他					
	その他					
4MK25-3	夾明楼上り口横 社	石階段、縁石、基礎石、石垣、玉垣、石畳、井戸、水くみ場、水路、祠、土塀、その他塀、法面石積み、護岸石積み、 <u>灯笼</u> 、石碑、石橋、石柱、門、鳥居、巨石、樹木(幹周り1m以上)、並木、その他()	石 木 金属 他	高さ	1,760	
	幅					
	奥行き					
	その他					
	その他					
4ME26-1	対潮楼	石階段、縁石、基礎石、 <u>石垣</u> 、玉垣、石畳、井戸、水くみ場、水路、祠、土塀、その他塀、法面石積み、護岸石積み、灯笼、石碑、石橋、石柱、門、鳥居、巨石、樹木(幹周り1m以上)、並木、その他()	石 木 金属 他	高さ		
	幅					
	奥行き					
	その他					
	その他					
4MK26-2	対潮楼	石階段、縁石、基礎石、石垣、玉垣、石畳、井戸、水くみ場、水路、祠、土塀、その他塀、法面石積み、護岸石積み、灯笼、石碑、石橋、石柱、門、鳥居、巨石、樹木(幹周り1m以上)、並木、 <u>その他</u> (石高欄)	石 木 金属 他	高さ	780	
	幅					
	奥行き					
	その他					
	その他					

4MK26-3	対潮楼 布積と谷積混在	石階段、縁石、基礎石、 <u>石垣</u> 、玉垣、石畳、井戸、水くみ場、水路、祠、土塀、その他塀、法面石積み、護岸石積み、灯籠、石碑、石橋、石柱、門、鳥居、巨石、樹木(幹周り1m以上)、並木、その他()	石 木 金属 他	高さ		
				幅		1,770
				奥行き		
				その他		
				その他		
4MK26-4	対潮楼	石階段、縁石、基礎石、石垣、玉垣、石畳、井戸、水くみ場、水路、祠、土塀、その他塀、法面石積み、護岸石積み、 <u>灯籠</u> 、石碑、石橋、石柱、門、鳥居、巨石、樹木(幹周り1m以上)、並木、その他()	石 木 金属 他	高さ		
				幅		
				奥行き		
				笠		600×570
				その他		
4ME26-5	対潮楼	石階段、縁石、基礎石、石垣、玉垣、石畳、井戸、水くみ場、水路、祠、土塀、その他塀、法面石積み、護岸石積み、灯籠、石碑、石橋、石柱、門、鳥居、巨石、樹木(幹周り1m以上)、並木、 <u>その他</u> (五重石塔)	石 木 金属 他	高さ		
				幅		4,760
				奥行き		
				その他		
				その他		
4ME26-7	対潮楼 海岸山 台石	石階段、縁石、基礎石、石垣、玉垣、石畳、井戸、水くみ場、水路、祠、土塀、その他塀、法面石積み、護岸石積み、灯籠、石碑、石橋、石柱、門、鳥居、巨石、樹木(幹周り1m以上)、並木、 <u>その他</u> (石造物)	石 木 金属 他	高さ		
				幅		795
				奥行き		1,605
				その他		150
				その他		
4ME26-8	対潮楼 日東第一形勝石 碑	石階段、縁石、基礎石、石垣、玉垣、石畳、井戸、水くみ場、水路、祠、土塀、その他塀、法面石積み、護岸石積み、灯籠、 <u>石碑</u> 、石橋、石柱、門、鳥居、巨石、樹木(幹周り1m以上)、並木、その他()	石 木 金属 他	高さ		
				幅		1,200
				奥行き		255
				その他		255
				その他		
4ME26-9	対潮楼 備後西国第二番 福禅寺石碑	石階段、縁石、基礎石、石垣、玉垣、石畳、井戸、水くみ場、水路、祠、土塀、その他塀、法面石積み、護岸石積み、灯籠、 <u>石碑</u> 、石橋、石柱、門、鳥居、巨石、樹木(幹周り1m以上)、並木、その他()	石 木 金属 他	高さ		
				幅		1,140
				奥行き		210
				その他		150
				その他		
4MK28-1	福禅寺正面 切込接、谷積	石階段、縁石、基礎石、 <u>石垣</u> 、玉垣、石畳、井戸、水くみ場、水路、祠、土塀、その他塀、法面石積み、護岸石積み、灯籠、石碑、石橋、石柱、門、鳥居、巨石、樹木(幹周り1m以上)、並木、その他()	石 木 金属 他	高さ		
				幅		1,920
				奥行き		
				その他		
				その他		

4MK28-2	福禅寺正面	石階段、縁石、基礎石、 <u>石垣</u> 、玉垣、石畳、井戸、水くみ場、水路、祠、土塀、その他塀、法面石積み、護岸石積み、灯籠、石碑、石橋、石柱、門、鳥居、巨石、樹木(幹周り1 m以上)、並木、その他()	石 木 金属 他	高さ		
	切込接、谷積			幅		
				奥行き		
				その他		
				その他		
4MK28-3	福禅寺正面	石階段、縁石、基礎石、 <u>石垣</u> 、玉垣、石畳、井戸、水くみ場、水路、祠、土塀、その他塀、法面石積み、護岸石積み、灯籠、石碑、石橋、石柱、門、鳥居、巨石、樹木(幹周り1 m以上)、並木、その他()	石 木 金属 他	高さ		
	切込接、谷積			幅		
				奥行き		
				その他		
				その他		
4MK28-4	福禅寺正面	石階段、縁石、基礎石、 <u>石垣</u> 、玉垣、石畳、井戸、水くみ場、水路、祠、土塀、その他塀、法面石積み、護岸石積み、灯籠、石碑、石橋、石柱、門、鳥居、巨石、樹木(幹周り1 m以上)、並木、その他()	石 木 金属 他	高さ		
	切込接、谷積			幅		
				奥行き		
				その他		
				その他		
4MK28-5	福禅寺正面	<u>石階段</u> 、縁石、基礎石、石垣、玉垣、石畳、井戸、水くみ場、水路、祠、土塀、その他塀、法面石積み、護岸石積み、灯籠、石碑、石橋、石柱、門、鳥居、巨石、樹木(幹周り1 m以上)、並木、その他()	石 木 金属 他	高さ		
	切石、延石			幅		2,640
				奥行き		2,700
				その他		
				その他		
4MK28-6	福禅寺正面	石階段、縁石、基礎石、 <u>石垣</u> 、玉垣、石畳、井戸、水くみ場、水路、祠、土塀、その他塀、法面石積み、護岸石積み、灯籠、石碑、石橋、石柱、門、鳥居、巨石、樹木(幹周り1 m以上)、並木、その他()	石 木 金属 他	高さ		
	切込接、布積			幅		5,250
				奥行き		2,190
				その他		
				その他		
4MK28-7	福禅寺正面	石階段、縁石、基礎石、 <u>石垣</u> 、玉垣、石畳、井戸、水くみ場、水路、祠、土塀、その他塀、法面石積み、護岸石積み、灯籠、石碑、石橋、石柱、門、鳥居、巨石、樹木(幹周り1 m以上)、並木、その他()	石 木 金属 他	高さ		
	切込接、布積			幅		1,290
				奥行き		
				その他		
				その他		
4MK28-8	福禅寺正面	石階段、縁石、基礎石、 <u>石垣</u> 、玉垣、石畳、井戸、水くみ場、水路、祠、土塀、その他塀、法面石積み、護岸石積み、灯籠、石碑、石橋、石柱、門、鳥居、巨石、樹木(幹周り1 m以上)、並木、その他()	石 木 金属 他	高さ		
	打込接、布積			幅		1,365
				奥行き		354
				その他		
				その他		

4MK29	遊廓地入口	石階段、縁石、基礎石、石垣、玉垣、石畳、井戸、水くみ場、水路、祠、土塀、その他塀、法面石積み、護岸石積み、灯籠、 <u>石碑</u> 、石橋、石柱、門、鳥居、巨石、樹木(幹周り1 m以上)、並木、その他()	石 木 金属 他	高さ	660	
				幅	180	
				奥行き	150	
				その他		
				その他		
4ME30-1	遊廓地入口付近	<u>石階段</u> 、縁石、基礎石、石垣、玉垣、石畳、井戸、水くみ場、水路、祠、土塀、その他塀、法面石積み、護岸石積み、灯籠、石碑、石橋、石柱、門、鳥居、巨石、樹木(幹周り1 m以上)、並木、その他()	石 木 金属 他	高さ		
	切石、延石			幅	1,320	
				奥行き		
				その他		
				その他		
4MK30-2	遊廓地入口付近	<u>石階段</u> 、縁石、基礎石、石垣、玉垣、石畳、井戸、水くみ場、水路、祠、土塀、その他塀、法面石積み、護岸石積み、灯籠、石碑、石橋、石柱、門、鳥居、巨石、樹木(幹周り1 m以上)、並木、その他()	石 木 金属 他	高さ		
	切石、延石			幅	1,320	
				奥行き		
				その他		
				その他		
4MK30-3	遊廓地入口付近	<u>石階段</u> 、縁石、基礎石、石垣、玉垣、石畳、井戸、水くみ場、水路、祠、土塀、その他塀、法面石積み、護岸石積み、灯籠、石碑、石橋、石柱、門、鳥居、巨石、樹木(幹周り1 m以上)、並木、その他()	石 木 金属 他	高さ	165	
	切石、延石			幅	1,260	
				奥行き	300	
				その他		
				その他		
4MK31-1	道越町北東部	石階段、縁石、基礎石、 <u>石垣</u> 、玉垣、石畳、井戸、水くみ場、水路、祠、土塀、その他塀、法面石積み、護岸石積み、灯籠、石碑、石橋、石柱、門、鳥居、巨石、樹木(幹周り1 m以上)、並木、その他()	石 木 金属 他	高さ	1,800	
	打込接、乱積土蔵土台			幅		
				奥行き	5,550	
				その他		
				その他		
4MK31-2	道越町北東部	石階段、縁石、基礎石、 <u>石垣</u> 、玉垣、石畳、井戸、水くみ場、水路、祠、土塀、その他塀、法面石積み、護岸石積み、灯籠、石碑、石橋、石柱、門、鳥居、巨石、樹木(幹周り1 m以上)、並木、その他()	石 木 金属 他	高さ	1,950	
	打込接、乱積民家後方、雁行			幅		
				奥行き	570	
				その他		
				その他		
4MK31-3	道越町北東部	石階段、縁石、基礎石、 <u>石垣</u> 、玉垣、石畳、井戸、水くみ場、水路、祠、土塀、その他塀、法面石積み、護岸石積み、灯籠、石碑、石橋、石柱、門、鳥居、巨石、樹木(幹周り1 m以上)、並木、その他()	石 木 金属 他	高さ	3,600	
				幅		
				奥行き		
				その他		
				その他		

4MK31-4	道越町北東部 打込接、乱積	石階段、縁石、基礎石、 <u>石垣</u> 、玉垣、石畳、井戸、水くみ場、水路、祠、土塀、その他塀、法面石積み、護岸石積み、灯籠、石碑、石橋、石柱、門、鳥居、巨石、樹木(幹周り1 m以上)、並木、その他()	石 木 金属 他	高さ	2,760	
				幅		
				奥行き	5,400	
				その他		
				その他		
4MK31-8	道越町北東部 切込接 布積及び乱積	石階段、縁石、基礎石、 <u>石垣</u> 、玉垣、石畳、井戸、水くみ場、水路、祠、土塀、その他塀、法面石積み、護岸石積み、灯籠、石碑、石橋、石柱、門、鳥居、巨石、樹木(幹周り1 m以上)、並木、その他()	石 木 金属 他	高さ	1,620	
				幅		
				奥行き	9,120	
				その他		
				その他		
4MK34	寄場脇南 円筒形	石階段、縁石、基礎石、石垣、玉垣、石畳、井戸、水くみ場、水路、祠、土塀、その他塀、法面石積み、護岸石積み、灯籠、石碑、石橋、石柱、門、鳥居、巨石、樹木(幹周り1 m以上)、並木、 <u>その他</u> (船繫石)	石 木 金属 他	高さ	180	
				幅	650	
				奥行き	600	
				その他	300φ	
				その他		
4MK105-1	新四国 第八十三番 小堂前 切石	<u>石階段</u> 、縁石、基礎石、石垣、玉垣、石畳、井戸、水くみ場、水路、祠、土塀、その他塀、法面石積み、護岸石積み、灯籠、石碑、石橋、石柱、門、鳥居、巨石、樹木(幹周り1 m以上)、並木、その他()	石 木 金属 他	高さ		
				幅	2,460	
				奥行き		
				その他		
				その他		
4MK105-2	新四国 第八十三番 小堂前 打込接、野面積	石階段、縁石、基礎石、 <u>石垣</u> 、玉垣、石畳、井戸、水くみ場、水路、祠、土塀、その他塀、法面石積み、護岸石積み、灯籠、石碑、石橋、石柱、門、鳥居、巨石、樹木(幹周り1 m以上)、並木、その他()	石 木 金属 他	高さ	1,230	
				幅		
				奥行き		
				その他		
				その他		
4MK105-3	新四国 第八十三番 小堂前	石階段、縁石、基礎石、石垣、玉垣、石畳、井戸、水くみ場、水路、祠、土塀、その他塀、法面石積み、護岸石積み、灯籠、 <u>石碑</u> 、石橋、石柱、門、鳥居、巨石、樹木(幹周り1 m以上)、並木、その他()	石 木 金属 他	高さ	570	
				幅	1,380	
				奥行き	102	
				その他		
				その他		
4ME106-1	休堂跡 白川稲荷社前	石階段、縁石、基礎石、石垣、玉垣、石畳、井戸、水くみ場、水路、祠、土塀、その他塀、法面石積み、護岸石積み、灯籠、石碑、石橋、石柱、門、鳥居、巨石、樹木(幹周り1 m以上)、並木、 <u>その他</u> (香炉台)	石 木 金属 他	高さ	405	
				幅	216	
				奥行き	183	
				その他		
				その他		

4ME106-2	休堂跡 胡子社前	石階段、縁石、基礎石、石垣、玉垣、石畳、井戸、水くみ場、水路、 <u>祠</u> 、土塀、その他塀、法面石積み、護岸石積み、灯籠、石碑、石橋、石柱、門、鳥居、巨石、樹木(幹周り1m以上)、並木、その他()	石 木 金属 他	高さ	258	
				幅	180	
				奥行き	183	
				その他		
				その他		
4MK107	東浜(港) 旧岸壁 切込接、矢筈積 旧護岸石垣 亀腹埋没	石階段、縁石、基礎石、 <u>石垣</u> 、玉垣、石畳、井戸、水くみ場、水路、祠、土塀、その他塀、法面石積み、護岸石積み、灯籠、石碑、石橋、石柱、門、鳥居、巨石、樹木(幹周り1m以上)、並木、その他()	石 木 金属 他	高さ	1,350	
1UK1	安国寺釈迦堂前	石階段、縁石、基礎石、石垣、玉垣、石畳、 <u>井戸</u> 、水くみ場、水路、祠、土塀、その他塀、法面石積み、護岸石積み、灯籠、石碑、石橋、石柱、門、鳥居、巨石、樹木(幹周り1m以上)、並木、その他()	石 木 金属 他	高さ	450	
				幅		
				奥行き		
				その他	1,100φ	
				その他		
1UE3	安国寺釈迦堂裏	石階段、縁石、基礎石、石垣、玉垣、石畳、井戸、水くみ場、水路、祠、土塀、その他塀、法面石積み、護岸石積み、灯籠、 <u>石碑</u> 、石橋、石柱、門、鳥居、巨石、樹木(幹周り1m以上)、並木、その他()	石 木 金属 他	高さ	1,770	
				幅	310	
				奥行き	160	
				その他		
				その他		
1UK4	東向公園東 方形	石階段、縁石、基礎石、石垣、玉垣、石畳、 <u>井戸</u> 、水くみ場、水路、祠、土塀、その他塀、法面石積み、護岸石積み、灯籠、石碑、石橋、石柱、門、鳥居、巨石、樹木(幹周り1m以上)、並木、その他()	石 木 金属 他	高さ	520	
				幅	930	
				奥行き	930	
				その他		
				その他		
1UK5	東向公園東 円筒形	石階段、縁石、基礎石、石垣、玉垣、石畳、 <u>井戸</u> 、水くみ場、水路、祠、土塀、その他塀、法面石積み、護岸石積み、灯籠、石碑、石橋、石柱、門、鳥居、巨石、樹木(幹周り1m以上)、並木、その他()	石 木 金属 他	高さ	500	
				幅		
				奥行き		
				その他	870φ	
				その他		
1UK6	東向公園東 方形	石階段、縁石、基礎石、石垣、玉垣、石畳、 <u>井戸</u> 、水くみ場、水路、祠、土塀、その他塀、法面石積み、護岸石積み、灯籠、石碑、石橋、石柱、門、鳥居、巨石、樹木(幹周り1m以上)、並木、その他()	石 木 金属 他	高さ	450	
				幅	920	
				奥行き	920	
				その他		
				その他		


1UK7	東向公園東 方形	石階段、縁石、基礎石、石垣、玉垣、石畳、 <u>井戸</u> 、水くみ場、水路、祠、土塀、その他塀、法面石積み、護岸石積み、灯籠、石碑、石橋、石柱、門、鳥居、巨石、樹木(幹周り1m以上)、並木、その他()	石 木 金属 他	高さ	430	
	幅	1,050				
	奥行き	1,050				
	その他					
	その他					
1UK8	鞆幼稚園前地藏	石階段、縁石、基礎石、石垣、玉垣、石畳、井戸、水くみ場、水路、 <u>祠</u> 、土塀、その他塀、法面石積み、護岸石積み、灯籠、石碑、石橋、石柱、門、鳥居、巨石、樹木(幹周り1m以上)、並木、その他()	石 木 金属 他	高さ	1,200	
	幅	660				
	奥行き	380				
	屋根	800×500				
	その他					
2UK1-1	小鳥神社北	<u>石階段</u> 、縁石、基礎石、石垣、玉垣、石畳、井戸、水くみ場、水路、祠、土塀、その他塀、法面石積み、護岸石積み、灯籠、石碑、石橋、石柱、門、鳥居、巨石、樹木(幹周り1m以上)、並木、その他()	石 木 金属 他	高さ		
	幅					
	奥行き					
	その他					
	その他					
2UK1-2	小鳥神社北	石階段、縁石、基礎石、石垣、 <u>玉垣</u> 、石畳、井戸、水くみ場、水路、祠、土塀、その他塀、法面石積み、護岸石積み、灯籠、石碑、石橋、石柱、門、鳥居、巨石、樹木(幹周り1m以上)、並木、その他()	石 木 金属 他	高さ		
	幅					
	奥行き					
	その他					
	その他					
2UK1-3	小鳥神社北	石階段、縁石、基礎石、石垣、玉垣、石畳、井戸、水くみ場、水路、 <u>祠</u> 、土塀、その他塀、法面石積み、護岸石積み、灯籠、石碑、石橋、石柱、門、鳥居、巨石、樹木(幹周り1m以上)、並木、その他(基壇)	石 木 金属 他	高さ	640	
	幅	1,140				
	奥行き	1,780				
	その他					
	その他					
2UE1-4	小鳥神社北 狐(2対) 大正五年 昭和三十一年	石階段、縁石、基礎石、石垣、玉垣、石畳、井戸、水くみ場、水路、祠、土塀、その他塀、法面石積み、護岸石積み、灯籠、石碑、石橋、石柱、門、鳥居、巨石、樹木(幹周り1m以上)、並木、 <u>その他</u> (石造物)	石 木 金属 他	高さ	1,480/1,650	
	幅					
	奥行き					
	その他					
	その他					
2UE1-5	小鳥神社北 昭和七年	石階段、縁石、基礎石、石垣、玉垣、石畳、井戸、水くみ場、水路、祠、土塀、その他塀、法面石積み、護岸石積み、 <u>灯籠</u> 、石碑、石橋、石柱、門、鳥居、巨石、樹木(幹周り1m以上)、並木、その他()	石 木 金属 他	高さ	2,270	
	幅	900				
	奥行き	80				
	その他					
	その他					

2UK2-1	小烏神社北	石階段、縁石、基礎石、 <u>玉垣</u> 、玉垣、石畳、井戸、水くみ場、水路、祠、土塀、その他塀、法面石積み、護岸石積み、灯籠、石碑、石橋、石柱、門、鳥居、巨石、樹木(幹周り1m以上)、並木、その他()	石 木 金属 他	高さ		
	幅					
	奥行き					
	その他					
	その他					
2UK2-2	小烏神社北	石階段、縁石、基礎石、石垣、玉垣、石畳、井戸、水くみ場、水路、 <u>祠</u> 、土塀、その他塀、法面石積み、護岸石積み、灯籠、石碑、石橋、石柱、門、鳥居、巨石、樹木(幹周り1m以上)、並木、その他(基壇)	石 木 金属 他	高さ	930	
	幅	1,630				
	奥行き	1,850				
	その他					
	その他					
2UE2-3	小烏神社北 元治元年	石階段、縁石、基礎石、石垣、玉垣、石畳、井戸、水くみ場、水路、祠、土塀、その他塀、法面石積み、護岸石積み、灯籠、石碑、石橋、石柱、門、 <u>鳥居</u> 、巨石、樹木(幹周り1m以上)、並木、その他()	石 木 金属 他	高さ	2,830	
	幅	3,710				
	奥行き					
	その他					
	その他					
2UK5	小烏神社南	石階段、縁石、基礎石、石垣、玉垣、 <u>石畳</u> 、井戸、水くみ場、水路、祠、土塀、その他塀、法面石積み、護岸石積み、灯籠、石碑、石橋、石柱、門、鳥居、巨石、樹木(幹周り1m以上)、並木、その他()	石 木 金属 他	高さ		
	幅					
	奥行き					
	その他					
	その他					
2UE6	小烏神社南 明治三十二年	石階段、縁石、基礎石、石垣、玉垣、石畳、井戸、水くみ場、水路、祠、土塀、その他塀、法面石積み、護岸石積み、 <u>灯籠</u> 、石碑、石橋、石柱、門、鳥居、巨石、樹木(幹周り1m以上)、並木、その他()	石 木 金属 他	高さ	1,730	
	幅	1,330				
	奥行き	1,320				
	その他					
	その他					
2UK7	小烏神社西	石階段、縁石、基礎石、石垣、 <u>玉垣</u> 、石畳、井戸、水くみ場、水路、祠、土塀、その他塀、法面石積み、護岸石積み、灯籠、石碑、石橋、石柱、門、鳥居、巨石、樹木(幹周り1m以上)、並木、その他()	石 木 金属 他	高さ		
	幅					
	奥行き					
	その他					
	その他					
2UK8	小烏神社南	石階段、縁石、基礎石、石垣、 <u>玉垣</u> 、石畳、井戸、水くみ場、水路、祠、土塀、その他塀、法面石積み、護岸石積み、灯籠、石碑、石橋、石柱、門、鳥居、巨石、樹木(幹周り1m以上)、並木、その他()	石 木 金属 他	高さ	1,140	
	幅					
	奥行き					
	その他					
	その他					

2UE9	沼名前神社 大正三年	石階段、縁石、基礎石、石垣、玉垣、石畳、井戸、水くみ場、水路、祠、土塀、その他塀、法面石積み、護岸石積み、灯籠、 石碑 、石橋、石柱、門、鳥居、巨石、樹木(幹周り1m以上)、並木、その他()	石 木 金属 他	高さ		
	幅	860				
	奥行き	850				
	その他					
	その他					
2UE10	沼名前神社	石階段、縁石、基礎石、石垣、玉垣、石畳、井戸、水くみ場、水路、祠、土塀、その他塀、法面石積み、護岸石積み、 灯籠 、石碑、石橋、石柱、門、鳥居、巨石、樹木(幹周り1m以上)、並木、その他()	石 木 金属 他	高さ	2,480	
	幅	840				
	奥行き					
	その他					
	その他					
2UK11	沼名前神社 石段9段	石階段 、縁石、基礎石、石垣、玉垣、石畳、井戸、水くみ場、水路、祠、土塀、その他塀、法面石積み、護岸石積み、灯籠、石碑、石橋、石柱、門、鳥居、巨石、樹木(幹周り1m以上)、並木、その他()	石 木 金属 他	高さ		
	幅					
	奥行き					
	その他					
	その他					
2UK12	小松寺前	石階段、縁石、基礎石、石垣、玉垣、石畳、井戸、水くみ場、水路、祠、 土塀 、その他塀、法面石積み、護岸石積み、灯籠、石碑、石橋、石柱、門、鳥居、巨石、樹木(幹周り1m以上)、並木、その他()	石 木 金属 他	高さ	2,230	
	幅					
	奥行き					
	石垣高さ	540				
	その他					
2UK13	法宣寺周辺 昭和二十年	石階段、縁石、基礎石、石垣、 玉垣 、石畳、井戸、水くみ場、水路、祠、土塀、その他塀、法面石積み、護岸石積み、灯籠、石碑、石橋、石柱、門、鳥居、巨石、樹木(幹周り1m以上)、並木、その他()	石 木 金属 他	高さ	950	
	幅					
	奥行き					
	その他					
	その他					
2UK14	法宣寺周辺	石階段、縁石、基礎石、 石垣 、玉垣、石畳、井戸、水くみ場、水路、祠、土塀、その他塀、法面石積み、護岸石積み、灯籠、石碑、石橋、石柱、門、鳥居、巨石、樹木(幹周り1m以上)、並木、その他()	石 木 金属 他	高さ	800	
	幅					
	奥行き					
	その他					
	その他					
2UK15	法宣寺周辺	石階段、縁石、基礎石、石垣、玉垣、石畳、 井戸 、水くみ場、水路、祠、土塀、その他塀、法面石積み、護岸石積み、灯籠、石碑、石橋、石柱、門、鳥居、巨石、樹木(幹周り1m以上)、並木、その他()	石 木 金属 他	高さ	900	
	幅					
	奥行き	350				
	その他					
	その他					

2UK16	法宣寺周辺	石階段、縁石、基礎石、石垣、玉垣、石畳、 <u>井戸</u> 、水くみ場、水路、祠、土塀、その他塀、法面石積み、護岸石積み、灯籠、石碑、石橋、石柱、門、鳥居、巨石、樹木(幹周り1m以上)、並木、その他()	石 木 金属 他	高さ	260	
				幅	1,300	
				奥行き	1,300	
				その他		
				その他		
2UK17	法宣寺周辺	石階段、縁石、基礎石、石垣、玉垣、石畳、井戸、水くみ場、水路、祠、土塀、その他塀、法面石積み、護岸石積み、灯籠、石碑、石橋、石柱、門、鳥居、巨石、樹木(幹周り1m以上)、並木、 <u>その他</u> (地割石)	石 木 金属 他	高さ	150	撮影不可
				幅	5,070	
				奥行き		
				その他		
				その他		
2UK18	関北(新地)町 奉行所前	石階段、縁石、基礎石、石垣、玉垣、石畳、井戸、水くみ場、水路、祠、 <u>土塀</u> 、その他塀、法面石積み、護岸石積み、灯籠、石碑、石橋、石柱、門、鳥居、巨石、樹木(幹周り1m以上)、並木、その他()	石 木 金属 他	高さ		
				幅		
				奥行き		
				その他		
				その他		
2UK19	関北(新地)町 奉行所前 白漆喰塗、 板張り、屋根付	石階段、縁石、基礎石、石垣、玉垣、石畳、井戸、水くみ場、水路、祠、 <u>土塀</u> 、その他塀、法面石積み、護岸石積み、灯籠、石碑、石橋、石柱、門、鳥居、巨石、樹木(幹周り1m以上)、並木、その他()	石 木 金属 他	高さ		
				幅		
				奥行き		
				基礎高さ	760	
				その他		
2UK20	新町周辺	石階段、縁石、基礎石、石垣、玉垣、石畳、 <u>井戸</u> 、水くみ場、水路、祠、土塀、その他塀、法面石積み、護岸石積み、灯籠、石碑、石橋、石柱、門、鳥居、巨石、樹木(幹周り1m以上)、並木、その他()	石 木 金属 他	高さ	300	
				幅	1,240	
				奥行き	1,240	
				その他		
				その他		
2UK21	新町周辺	石階段、縁石、基礎石、石垣、 <u>玉垣</u> 、石畳、井戸、水くみ場、水路、祠、土塀、その他塀、法面石積み、護岸石積み、灯籠、石碑、石橋、石柱、門、鳥居、巨石、樹木(幹周り1m以上)、並木、その他()	石 木 金属 他	高さ	1,800	
				幅		
				奥行き		
				玉垣高さ	650	
				その他		
2UK22	安国寺周辺	石階段、縁石、基礎石、 <u>石垣</u> 、玉垣、石畳、井戸、水くみ場、水路、祠、土塀、その他塀、法面石積み、護岸石積み、灯籠、石碑、石橋、石柱、門、鳥居、巨石、樹木(幹周り1m以上)、並木、その他()	石 木 金属 他	高さ	630	
				幅		
				奥行き		
				その他		
				その他		

3UK1	景勝館別館南	石階段、縁石、基礎石、石垣、玉垣、石畳、井戸、水くみ場、水路、 <u>祠</u> 、土塀、その他塀、法面石積み、護岸石積み、灯籠、石碑、石橋、石柱、門、鳥居、巨石、樹木(幹周り1m以上)、並木、その他()	石 木 金属 他	高さ	2,750	
	幅	1,300				
	奥行き	1,200				
	その他					
	その他					
3UK2	景勝館別館南	石階段、縁石、基礎石、石垣、玉垣、石畳、井戸、水くみ場、水路、祠、土塀、その他塀、法面石積み、護岸石積み、灯籠、石碑、石橋、石柱、門、鳥居、巨石、樹木(幹周り1m以上)、並木、 <u>その他</u> (基壇)	石 木 金属 他	高さ	740	
	幅	1,300				
	奥行き	1,200				
	その他					
	その他					
3UK3	鞆城	石階段、縁石、基礎石、 <u>石垣</u> 、玉垣、石畳、井戸、水くみ場、水路、祠、土塀、その他塀、法面石積み、護岸石積み、灯籠、石碑、石橋、石柱、門、鳥居、巨石、樹木(幹周り1m以上)、並木、その他()	石 木 金属 他	高さ		
	幅					
	奥行き					
	その他					
	その他					
3UE6	鞆城	石階段、縁石、基礎石、石垣、玉垣、石畳、井戸、水くみ場、水路、祠、土塀、その他塀、法面石積み、護岸石積み、灯籠、石碑、石橋、石柱、門、鳥居、巨石、樹木(幹周り1m以上)、並木、 <u>その他</u> (手水鉢)	石 木 金属 他	高さ	570	
	幅	1,800				
	奥行き	520				
	その他					
	その他					
3UK7	鞆城	石階段、縁石、基礎石、石垣、玉垣、石畳、井戸、水くみ場、水路、祠、土塀、その他塀、法面石積み、護岸石積み、灯籠、石碑、石橋、石柱、門、鳥居、巨石、樹木(幹周り1m以上)、並木、 <u>その他</u> (基壇)	石 木 金属 他	高さ	850	
	幅	1,760				
	奥行き					
	その他					
	その他					
3UE8	鞆城	石階段、縁石、基礎石、石垣、玉垣、石畳、井戸、水くみ場、水路、祠、土塀、その他塀、法面石積み、護岸石積み、灯籠、 <u>石碑</u> 、石橋、石柱、門、鳥居、巨石、樹木(幹周り1m以上)、並木、その他()	石 木 金属 他	高さ	1,540	
	幅	300				
	奥行き	300				
	その他					
	その他					
3UK9	鞆城 北	<u>石階段</u> 、縁石、基礎石、石垣、玉垣、石畳、井戸、水くみ場、水路、祠、土塀、その他塀、法面石積み、護岸石積み、灯籠、石碑、石橋、石柱、門、鳥居、巨石、樹木(幹周り1m以上)、並木、その他()	石 木 金属 他	高さ		
	幅					
	奥行き					
	その他					
	その他					

3UK10	軈城 北 乱積	石階段、縁石、基礎石、 <u>石垣</u> 、玉垣、石畳、井戸、水くみ場、水路、祠、土塀、その他塀、法面石積み、護岸石積み、灯籠、石碑、石橋、石柱、門、鳥居、巨石、樹木(幹周り1 m以上)、並木、その他()	石 木 金属 他	高さ	撮影不可
				幅	
				奥行き	
				その他	
				その他	
3UK11	軈城 東	石階段、縁石、基礎石、 <u>石垣</u> 、玉垣、石畳、井戸、水くみ場、水路、祠、土塀、その他塀、法面石積み、護岸石積み、灯籠、石碑、石橋、石柱、門、鳥居、巨石、樹木(幹周り1 m以上)、並木、その他()	石 木 金属 他	高さ	
				幅	
				奥行き	
				その他	
				その他	
3UK12	軈城 東	<u>石階段</u> 、縁石、基礎石、石垣、玉垣、石畳、井戸、水くみ場、水路、祠、土塀、その他塀、法面石積み、護岸石積み、灯籠、石碑、石橋、石柱、門、鳥居、巨石、樹木(幹周り1 m以上)、並木、その他()	石 木 金属 他	高さ	
				幅 1,880	
				奥行き	
				その他 ふみ面130	
				その他 蹴上げ70	
3UK18	軈城 南東	石階段、縁石、基礎石、 <u>石垣</u> 、玉垣、石畳、井戸、水くみ場、水路、祠、土塀、その他塀、法面石積み、護岸石積み、灯籠、石碑、石橋、石柱、門、鳥居、巨石、樹木(幹周り1 m以上)、並木、その他()	石 木 金属 他	高さ	
				幅	
				奥行き	
				その他	
				その他	
3UK19	軈城 南東	<u>石階段</u> 、縁石、基礎石、石垣、玉垣、石畳、井戸、水くみ場、水路、祠、土塀、その他塀、法面石積み、護岸石積み、灯籠、石碑、石橋、石柱、門、鳥居、巨石、樹木(幹周り1 m以上)、並木、その他()	石 木 金属 他	高さ	
				幅 2,050	
				奥行き	
				その他 ふみ面430	
				その他 蹴上げ160	
3UK20	軈城 南	石階段、縁石、基礎石、 <u>石垣</u> 、玉垣、石畳、井戸、水くみ場、水路、祠、土塀、その他塀、法面石積み、護岸石積み、灯籠、石碑、石橋、石柱、門、鳥居、巨石、樹木(幹周り1 m以上)、並木、その他()	石 木 金属 他	高さ	
				幅	
				奥行き	
				その他	
				その他	
3UK21	軈城 南	<u>石階段</u> 、縁石、基礎石、石垣、玉垣、石畳、井戸、水くみ場、水路、祠、土塀、その他塀、法面石積み、護岸石積み、灯籠、石碑、石橋、石柱、門、鳥居、巨石、樹木(幹周り1 m以上)、並木、その他()	石 木 金属 他	高さ	
				幅 3,040	
				その他 ふみ面310	
				その他 蹴上げ150	

3UK22	軀城 南 乱積	石階段、縁石、基礎石、 <u>石垣</u> 、玉垣、石畳、井戸、水くみ場、水路、祠、土塀、その他塀、法面石積み、護岸石積み、灯籠、石碑、石橋、石柱、門、鳥居、巨石、樹木(幹周り1m以上)、並木、その他()	石 木 金属 他	高さ	
				幅	
				奥行き	
				その他	
				その他	
3UK23	医王寺	<u>石階段</u> 、縁石、基礎石、石垣、玉垣、石畳、井戸、水くみ場、水路、祠、土塀、その他塀、法面石積み、護岸石積み、灯籠、石碑、石橋、石柱、門、鳥居、巨石、樹木(幹周り1m以上)、並木、その他()	石 木 金属 他	高さ	
				幅 2,540	
				奥行き	
				その他 ふみ面310	
				その他 蹴上げ190	
3UE24	医王寺	石階段、縁石、基礎石、石垣、玉垣、石畳、井戸、水くみ場、水路、祠、土塀、その他塀、法面石積み、護岸石積み、灯籠、石碑、石橋、石柱、門、鳥居、巨石、樹木(幹周り1m以上)、並木、 <u>その他</u> (石塔群)	石 木 金属 他	高さ	
				幅	
				奥行き	
				その他	
				その他	
3UE25	医王寺	石階段、縁石、基礎石、石垣、玉垣、石畳、井戸、水くみ場、水路、祠、土塀、その他塀、法面石積み、護岸石積み、灯籠、石碑、石橋、石柱、門、鳥居、巨石、樹木(幹周り1m以上)、並木、 <u>その他</u> (石塔)	石 木 金属 他	高さ 3,790	
				幅	
				奥行き	
				その他	
				その他	
3UK26	医王寺	石階段、縁石、基礎石、 <u>石垣</u> 、玉垣、石畳、井戸、水くみ場、水路、祠、土塀、その他塀、法面石積み、護岸石積み、灯籠、石碑、石橋、石柱、門、鳥居、巨石、樹木(幹周り1m以上)、並木、その他()	石 木 金属 他	高さ	
				幅	
				奥行き	
				その他	
				その他	
3UE27	医王寺	石階段、縁石、基礎石、石垣、玉垣、石畳、井戸、水くみ場、水路、祠、土塀、その他塀、法面石積み、護岸石積み、灯籠、 <u>石碑</u> 、石橋、石柱、門、鳥居、巨石、樹木(幹周り1m以上)、並木、その他()	石 木 金属 他	高さ 1,040	
				幅	
				奥行き	
				その他	
				その他	
3UK28	医王寺	<u>石階段</u> 、縁石、基礎石、石垣、玉垣、石畳、井戸、水くみ場、水路、祠、土塀、その他塀、法面石積み、護岸石積み、灯籠、石碑、石橋、石柱、門、鳥居、巨石、樹木(幹周り1m以上)、並木、その他()	石 木 金属 他	高さ	
				幅	
				奥行き	
				その他	
				その他	

3UK29-1	医王寺前坂道	石階段、縁石、基礎石、石垣、玉垣、石畳、井戸、水くみ場、水路、祠、土塀、その他塀、法面石積み、護岸石積み、灯籠、石碑、石橋、石柱、門、鳥居、巨石、樹木(幹周り1m以上)、並木、その他(石畳)	石 木 金属 他	高さ		
	幅					
	奥行き					
	その他					
	その他					
3UK29-2	医王寺前坂道	石階段、縁石、基礎石、 <u>石垣</u> 、玉垣、石畳、井戸、水くみ場、水路、祠、土塀、その他塀、法面石積み、護岸石積み、灯籠、石碑、石橋、石柱、門、鳥居、巨石、樹木(幹周り1m以上)、並木、その他()	石 木 金属 他	高さ		
	幅					
	奥行き					
	その他					
	その他					
3UK30-1	明圓寺前	石階段、縁石、基礎石、石垣、玉垣、石畳、井戸、水くみ場、水路、祠、土塀、その他塀、法面石積み、護岸石積み、灯籠、石碑、石橋、石柱、門、鳥居、巨石、樹木(幹周り1m以上)、並木、 <u>その他</u> (基壇)	石 木 金属 他	高さ	850	
	幅	880				
	奥行き	1,310				
	その他					
	その他					
3UK30-2	明圓寺前	石階段、縁石、基礎石、石垣、玉垣、石畳、井戸、水くみ場、水路、 <u>祠</u> 、土塀、その他塀、法面石積み、護岸石積み、灯籠、石碑、石橋、石柱、門、鳥居、巨石、樹木(幹周り1m以上)、並木、その他()	石 木 金属 他	高さ	2,800	
	幅	850				
	奥行き	880				
	その他					
	その他					
3UK31	鞆港	石階段、縁石、基礎石、 <u>石垣</u> 、玉垣、石畳、井戸、水くみ場、水路、祠、土塀、その他塀、法面石積み、護岸石積み、灯籠、石碑、石橋、石柱、門、鳥居、巨石、樹木(幹周り1m以上)、並木、その他()	石 木 金属 他	高さ		
	幅					
	奥行き					
	その他					
	その他					
3UK32	徳永病院前	石階段、縁石、基礎石、 <u>石垣</u> 、玉垣、石畳、井戸、水くみ場、水路、祠、土塀、その他塀、法面石積み、護岸石積み、灯籠、石碑、石橋、石柱、門、鳥居、巨石、樹木(幹周り1m以上)、並木、その他()	石 木 金属 他	高さ	900	
	幅					
	奥行き					
	その他					
	その他					
4UK1	鞆港	石階段、縁石、基礎石、 <u>石垣</u> 、玉垣、石畳、井戸、水くみ場、水路、祠、土塀、その他塀、法面石積み、護岸石積み、灯籠、石碑、石橋、石柱、門、鳥居、巨石、樹木(幹周り1m以上)、並木、その他()	石 木 金属 他	高さ	270	
	幅					
	奥行き					
	その他					
	その他					

4UE2	鞆支所西	石階段、縁石、基礎石、石垣、玉垣、石畳、井戸、水くみ場、水路、祠、土塀、その他塀、法面石積み、護岸石積み、灯籠、石碑、石橋、 <u>石柱</u> 、門、鳥居、巨石、樹木(幹周り1m以上)、並木、その他()	石 木 金属 他	高さ	940	
				幅	200	
				奥行き	120	
				その他		
				その他		
4UE3	シーサイドホテル横常夜燈	石階段、縁石、基礎石、石垣、玉垣、石畳、井戸、水くみ場、水路、祠、土塀、その他塀、法面石積み、護岸石積み、灯籠、石碑、石橋、石柱、門、鳥居、巨石、樹木(幹周り1m以上)、並木、 <u>その他</u> (常夜燈)	石 木 金属 他	高さ	総高3,890	
				幅		
				奥行き		
				その他		
				その他		
4UK4	休堂跡	石階段、縁石、基礎石、 <u>石垣</u> 、玉垣、石畳、井戸、水くみ場、水路、祠、土塀、その他塀、法面石積み、護岸石積み、灯籠、石碑、石橋、石柱、門、鳥居、巨石、樹木(幹周り1m以上)、並木、その他()	石 木 金属 他	高さ		
				幅		
				奥行き		
				その他		
				その他		
4UE6	対潮楼	石階段、縁石、基礎石、石垣、玉垣、石畳、井戸、水くみ場、水路、祠、土塀、その他塀、法面石積み、護岸石積み、 <u>灯籠</u> 、石碑、石橋、石柱、門、鳥居、巨石、樹木(幹周り1m以上)、並木、その他()	石 木 金属 他	高さ	2,110	
				幅		
				奥行き		
				その他		
				その他		
4UK5	新四国第八十三番小堂前	石階段、縁石、基礎石、石垣、玉垣、石畳、井戸、水くみ場、水路、 <u>祠</u> 、土塀、その他塀、法面石積み、護岸石積み、灯籠、石碑、石橋、石柱、門、鳥居、巨石、樹木(幹周り1m以上)、並木、その他()	石 木 金属 他	高さ		
				幅	1,700	
				奥行き		
				その他		
				その他		
4UE7	対潮楼	石階段、縁石、基礎石、石垣、玉垣、石畳、井戸、水くみ場、水路、祠、土塀、その他塀、法面石積み、護岸石積み、灯籠、石碑、石橋、石柱、門、鳥居、巨石、樹木(幹周り1m以上)、並木、 <u>その他</u> (五重塔)	石 木 金属 他	高さ	2,800	
				幅		
				奥行き		
				その他		
				その他		
4UK8	福禅寺	石階段、縁石、基礎石、 <u>石垣</u> 、玉垣、石畳、井戸、水くみ場、水路、祠、土塀、その他塀、法面石積み、護岸石積み、灯籠、石碑、石橋、石柱、門、鳥居、巨石、樹木(幹周り1m以上)、並木、その他()	石 木 金属 他	高さ	1,300	
				幅	1,100	
				奥行き	6,060	
				その他		
				その他		

4UK9	円福寺前	石階段、縁石、基礎石、石垣、玉垣、石畳、井戸、水くみ場、水路、祠、土塀、その他塀、法面石積み、護岸石積み、灯籠、石碑、石橋、石柱、門、鳥居、巨石、樹木(幹周り1m以上)、並木、その他()	石 木 金属 他	高さ		
				幅		2,000
				奥行き		
				その他 蹴上		200
				その他 踏面		300
その他						
4UE10	円福寺	石階段、縁石、基礎石、石垣、玉垣、石畳、井戸、水くみ場、水路、祠、土塀、その他塀、法面石積み、護岸石積み、灯籠、石碑、石橋、石柱、門、鳥居、巨石、樹木(幹周り1m以上)、並木、その他()	石 木 金属 他	高さ		
				幅		1,190
				奥行き		
				その他		
				その他		
4UK11	円福寺 前	石階段、縁石、基礎石、石垣、玉垣、石畳、井戸、水くみ場、水路、祠、土塀、その他塀、法面石積み、護岸石積み、灯籠、石碑、石橋、石柱、門、鳥居、巨石、樹木(幹周り1m以上)、並木、その他()	石 木 金属 他	高さ		
				幅		6,300
				奥行き		
				その他 蹴上		200
				その他 踏面		300
その他						
4UK12	円福寺 横	石階段、縁石、基礎石、石垣、玉垣、石畳、井戸、水くみ場、水路、祠、土塀、その他塀、法面石積み、護岸石積み、灯籠、石碑、石橋、石柱、門、鳥居、巨石、樹木(幹周り1m以上)、並木、その他()	石 木 金属 他	高さ		
				幅		1,700
				奥行き		
				その他 蹴上		140
				その他 踏面		300
その他						
4UE14	稲荷神社入り口 狐	石階段、縁石、基礎石、石垣、玉垣、石畳、井戸、水くみ場、水路、祠、土塀、その他塀、法面石積み、護岸石積み、灯籠、石碑、石橋、石柱、門、鳥居、巨石、樹木(幹周り1m以上)、並木、その他(狛犬)	石 木 金属 他	高さ		
				幅		760
				奥行き		
				その他		
				その他		
4UK15	稲荷神社入り口	石階段、縁石、基礎石、石垣、玉垣、石畳、井戸、水くみ場、水路、祠、土塀、その他塀、法面石積み、護岸石積み、灯籠、石碑、石橋、石柱、門、鳥居、巨石、樹木(幹周り1m以上)、並木、その他()	石 木 金属 他	高さ		
				幅		
				奥行き		
				その他		
				その他		
4UE16	稲荷神社中	石階段、縁石、基礎石、石垣、玉垣、石畳、井戸、水くみ場、水路、祠、土塀、その他塀、法面石積み、護岸石積み、灯籠、石碑、石橋、石柱、門、鳥居、巨石、樹木(幹周り1m以上)、並木、その他()	石 木 金属 他	高さ		
				幅		920
				奥行き		220
				その他		130
				その他		
その他						

資料6 環境物件一覧

1UE2	十二社大明神社	石階段、縁石、基礎石、石垣、玉垣、石畳、井戸、水くみ場、水路、祠、土塚、その他塚、法面石積み、護岸石積み、灯笼、石碑、石橋、石柱、門、鳥居、巨石、 樹木 (幹周り1m以上)、並木、その他(ムクノキ)	石 木 金属 他	高さ 幅 奥行き その他 1,100φ その他 その他					
	2UE3	小鳥神社北	石階段、縁石、基礎石、石垣、玉垣、石畳、井戸、水くみ場、水路、祠、土塚、その他塚、法面石積み、護岸石積み、灯笼、石碑、石橋、石柱、門、鳥居、巨石、 樹木 (幹周り1m以上)、並木、その他()	石 木 金属 他	高さ 幅 奥行き 幹径 660φ その他 その他				
		2UE4	小鳥神社北	石階段、縁石、基礎石、石垣、玉垣、石畳、井戸、水くみ場、水路、祠、土塚、その他塚、法面石積み、護岸石積み、灯笼、石碑、石橋、石柱、門、鳥居、巨石、 樹木 (幹周り1m以上)、並木、その他()	石 木 金属 他	高さ 幅 奥行き 幹径 530φ その他 その他			
			3UE4	鞆城	石階段、縁石、基礎石、石垣、玉垣、石畳、井戸、水くみ場、水路、祠、土塚、その他塚、法面石積み、護岸石積み、灯笼、石碑、石橋、石柱、門、鳥居、巨石、 樹木 (幹周り1m以上)、並木、その他()	石 木 金属 他	高さ 幅 奥行き その他 その他 その他		
				3UE5	鞆城	石階段、縁石、基礎石、石垣、玉垣、石畳、井戸、水くみ場、水路、祠、土塚、その他塚、法面石積み、護岸石積み、灯笼、石碑、石橋、石柱、門、鳥居、巨石、 樹木 (幹周り1m以上)、並木、その他()	石 木 金属 他	高さ 幅 奥行き その他 その他 その他	
					3UE13	鞆城 南西	石階段、縁石、基礎石、石垣、玉垣、石畳、井戸、水くみ場、水路、祠、土塚、その他塚、法面石積み、護岸石積み、灯笼、石碑、石橋、石柱、門、鳥居、巨石、 樹木 (幹周り1m以上)、並木、その他(エノキ)	石 木 金属 他	高さ 幅 奥行き その他 その他 その他

3UE14	軀城 南西	石階段、縁石、基礎石、石垣、玉垣、石畳、井戸、水くみ場、水路、祠、土塀、その他塀、法面石積み、護岸石積み、灯籠、石碑、石橋、石柱、門、鳥居、巨石、 <u>樹木</u> (幹周り1m以上)、並木、その他(エノキ)	石 <u>木</u> 金属 他	高さ	
				幅	
				奥行き	
				その他 幹周り2,000	
				その他	
				その他	
3UE15	軀城 南西	石階段、縁石、基礎石、石垣、玉垣、石畳、井戸、水くみ場、水路、祠、土塀、その他塀、法面石積み、護岸石積み、灯籠、石碑、石橋、石柱、門、鳥居、巨石、 <u>樹木</u> (幹周り1m以上)、並木、その他(ムクノキ)	石 <u>木</u> 金属 他	高さ	
				幅	
				奥行き	
				その他 幹周り2,200	
				その他	
				その他	
3UE16	軀城	石階段、縁石、基礎石、石垣、玉垣、石畳、井戸、水くみ場、水路、祠、土塀、その他塀、法面石積み、護岸石積み、灯籠、石碑、石橋、石柱、門、鳥居、巨石、 <u>樹木</u> (幹周り1m以上)、並木、その他(ケヤキ)	石 <u>木</u> 金属 他	高さ	
				幅	
				奥行き	
				その他 幹周り1,090	
				その他	
				その他	
3UE17	軀城	石階段、縁石、基礎石、石垣、玉垣、石畳、井戸、水くみ場、水路、祠、土塀、その他塀、法面石積み、護岸石積み、灯籠、石碑、石橋、石柱、門、鳥居、巨石、 <u>樹木</u> (幹周り1m以上)、並木、その他(ケヤキ)	石 <u>木</u> 金属 他	高さ	
				幅	
				奥行き	
				その他 幹周り1,270	
				その他	
				その他	
4UE13	円福寺 横	石階段、縁石、基礎石、石垣、玉垣、石畳、井戸、水くみ場、水路、祠、土塀、その他塀、法面石積み、護岸石積み、灯籠、石碑、石橋、石柱、門、鳥居、巨石、 <u>樹木</u> (幹周り1m以上)、並木、その他()	石 <u>木</u> 金属 他	高さ	
				幅	
				奥行き	
				その他 幹周り4,400	
				その他	
				その他	