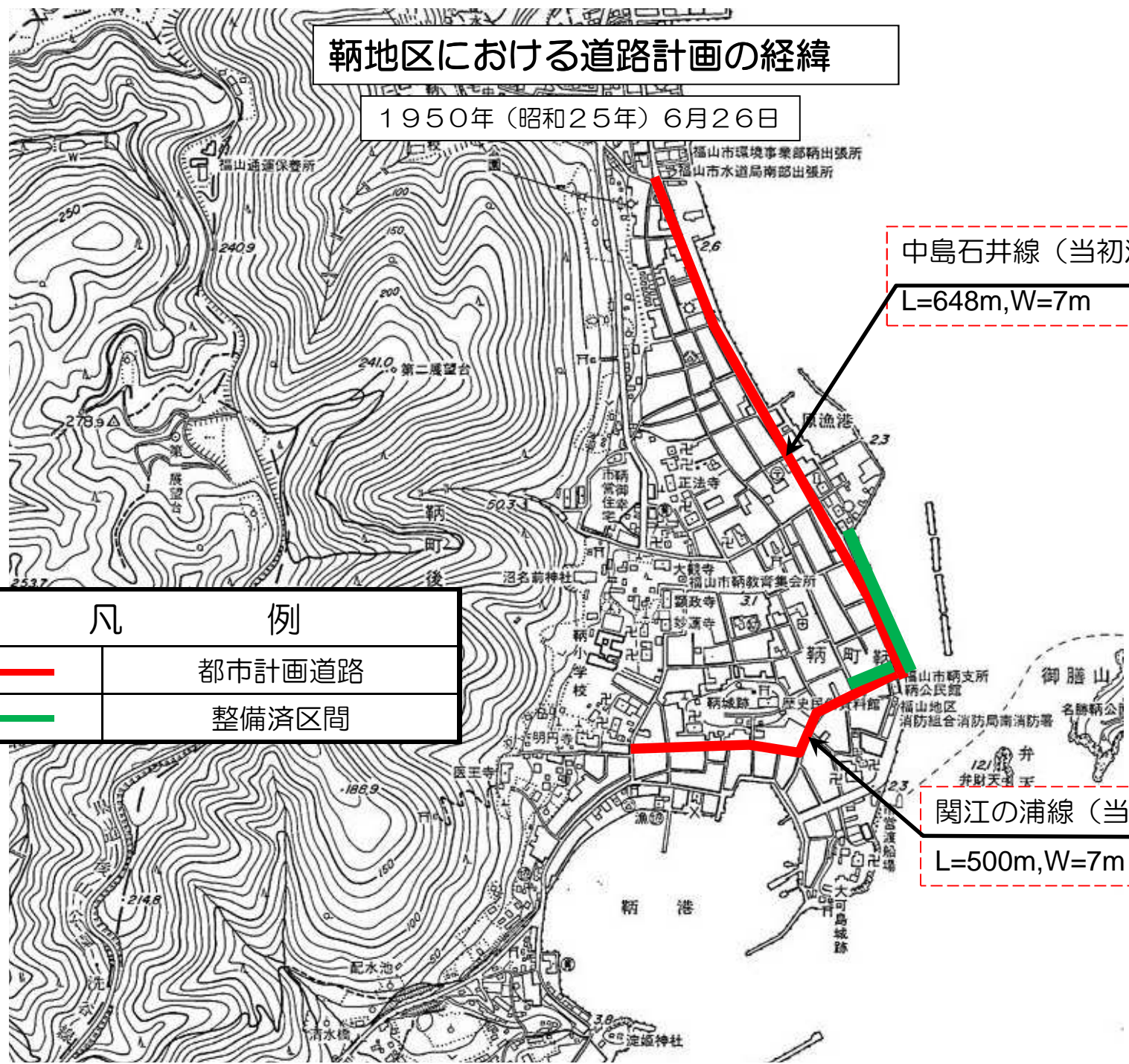




鞆地区における道路計画の経緯

1950年（昭和25年）6月26日



中島石井線（当初決定）
L=648m,W=7m

関江の浦線（当初決定）
L=500m,W=7m

凡 例	
	都市計画道路
	整備済区間