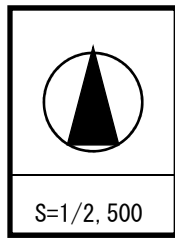
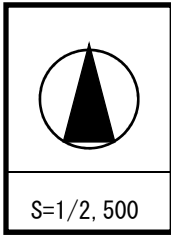


# 備後圏都市計画用途地域の変更



番号	C-1-1
地区名	沼隈町常石
面積	2.1ha
変更前	無指定(200/70)
変更後	工業地域(200/60)

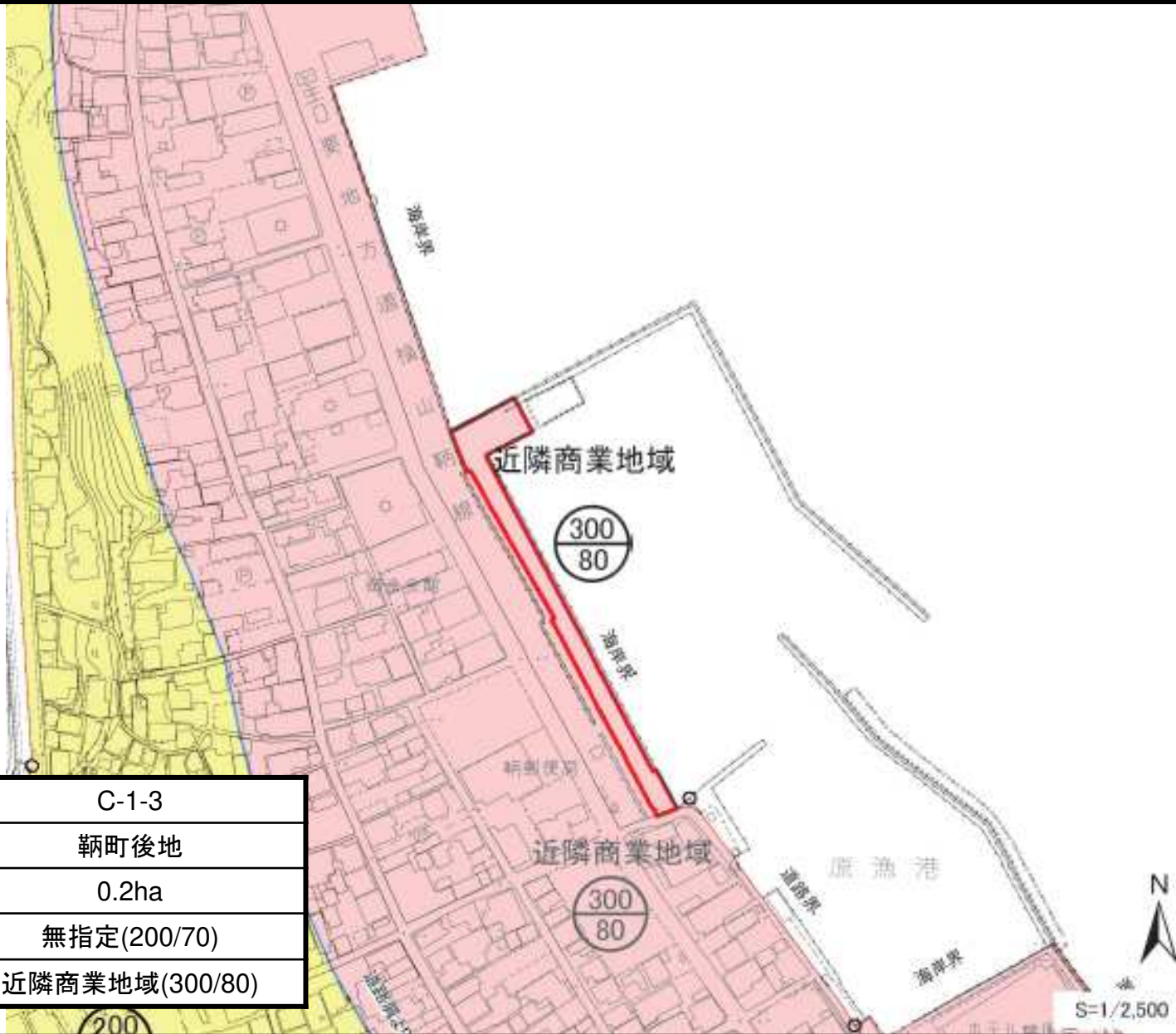
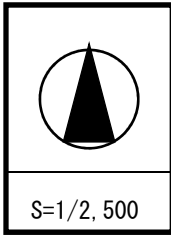
# 備後圏都市計画用途地域の変更



番号	C-1-2
地区名	南松永町四丁目
面積	0.8ha
変更前	無指定(200/70)
変更後	工業地域(200/60)

S=1/2,500

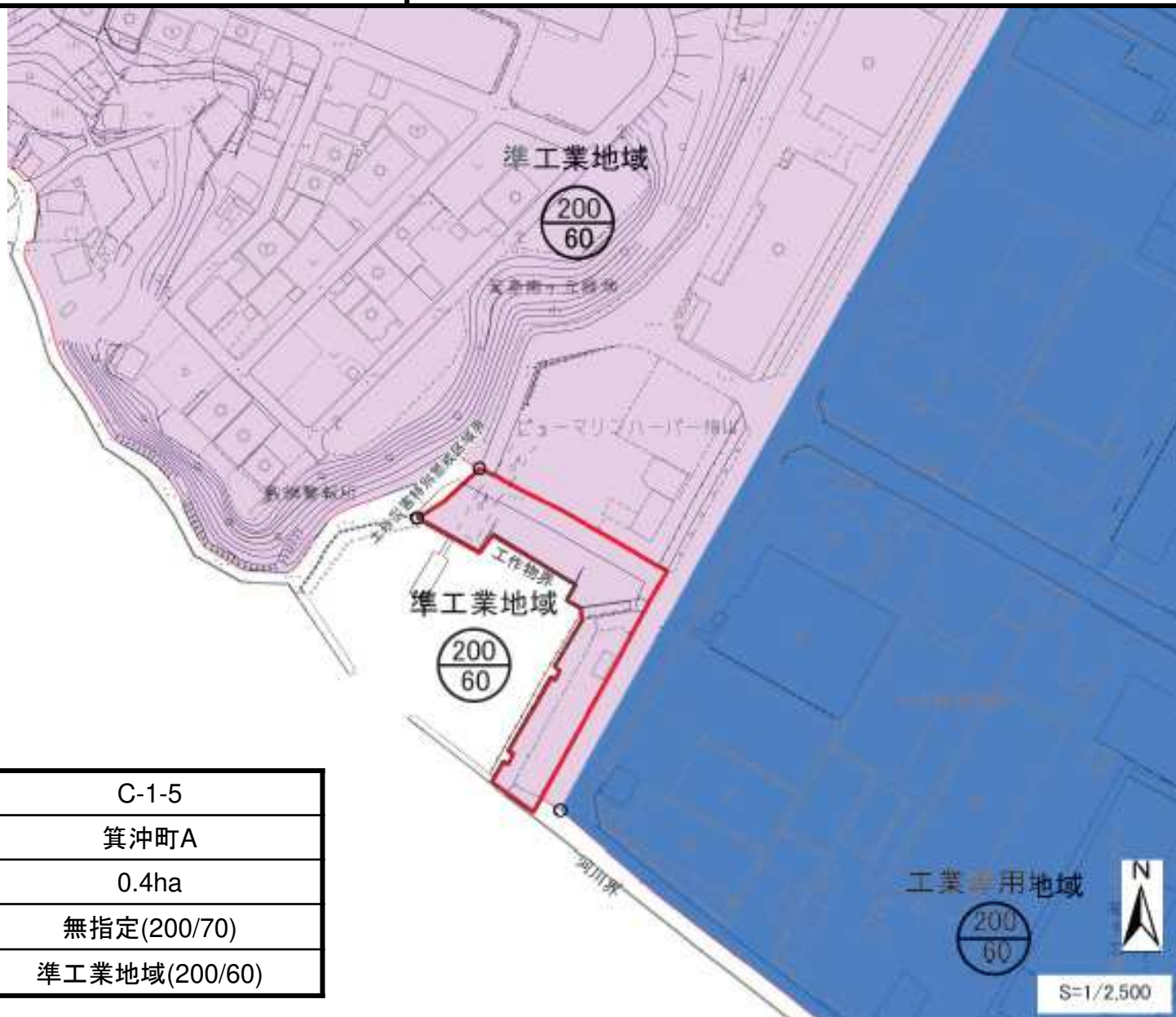
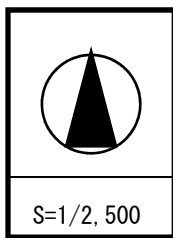
# 備後圏都市計画用途地域の変更



番号	C-1-3
地区名	鞆町後地
面積	0.2ha
変更前	無指定(200/70)
変更後	近隣商業地域(300/80)



# 備後圏都市計画用途地域の変更



番号	C-1-5
地区名	箕沖町A
面積	0.4ha
変更前	無指定(200/70)
変更後	準工業地域(200/60)

# 備後圏都市計画用途地域の変更




S=1/2,500

工業専用地域



工業専用地域

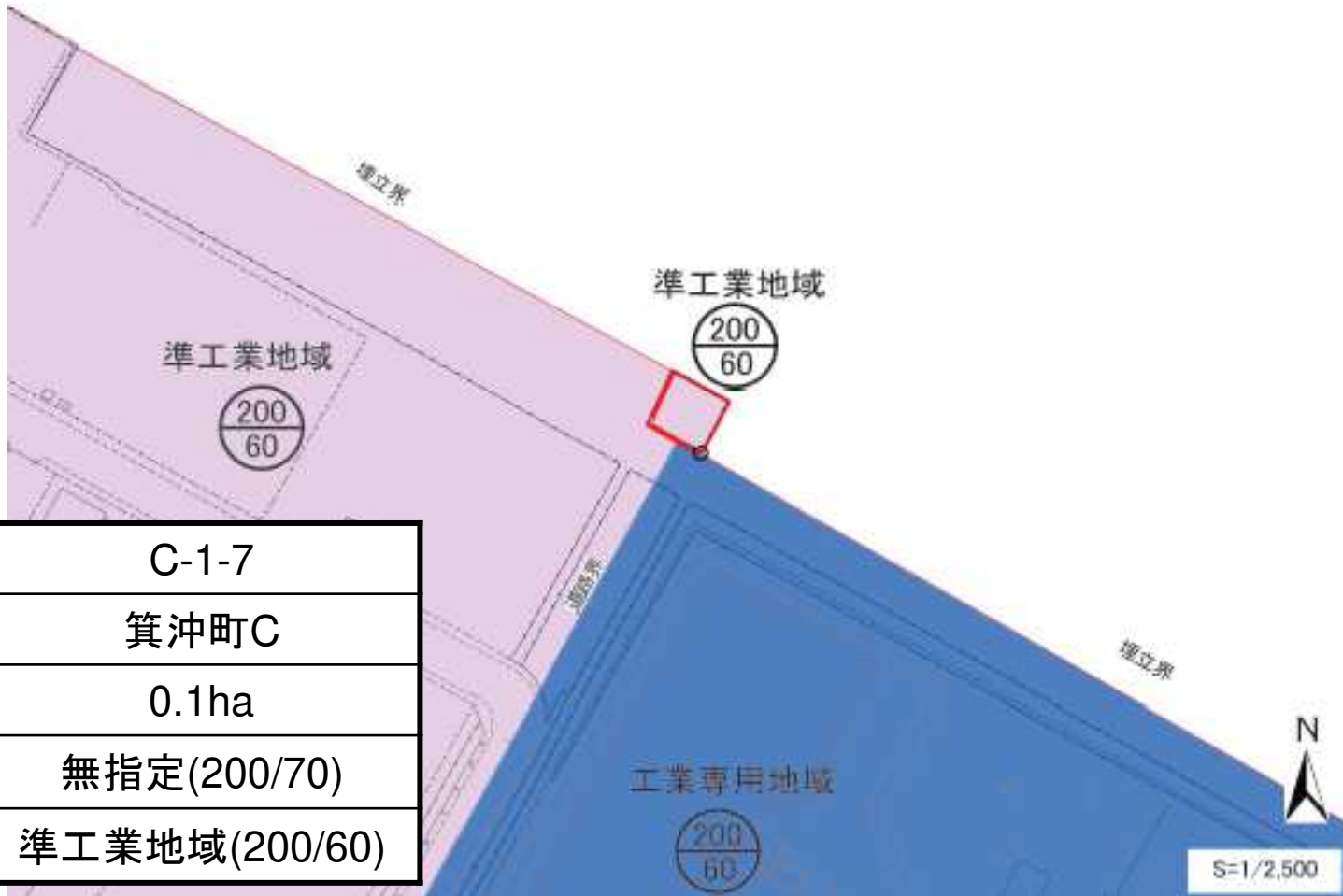
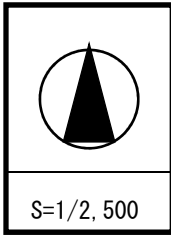


番号	C-1-6
地区名	箕沖町B
面積	0.3ha
変更前	無指定(200/70)
変更後	工業専用地域(200/60)



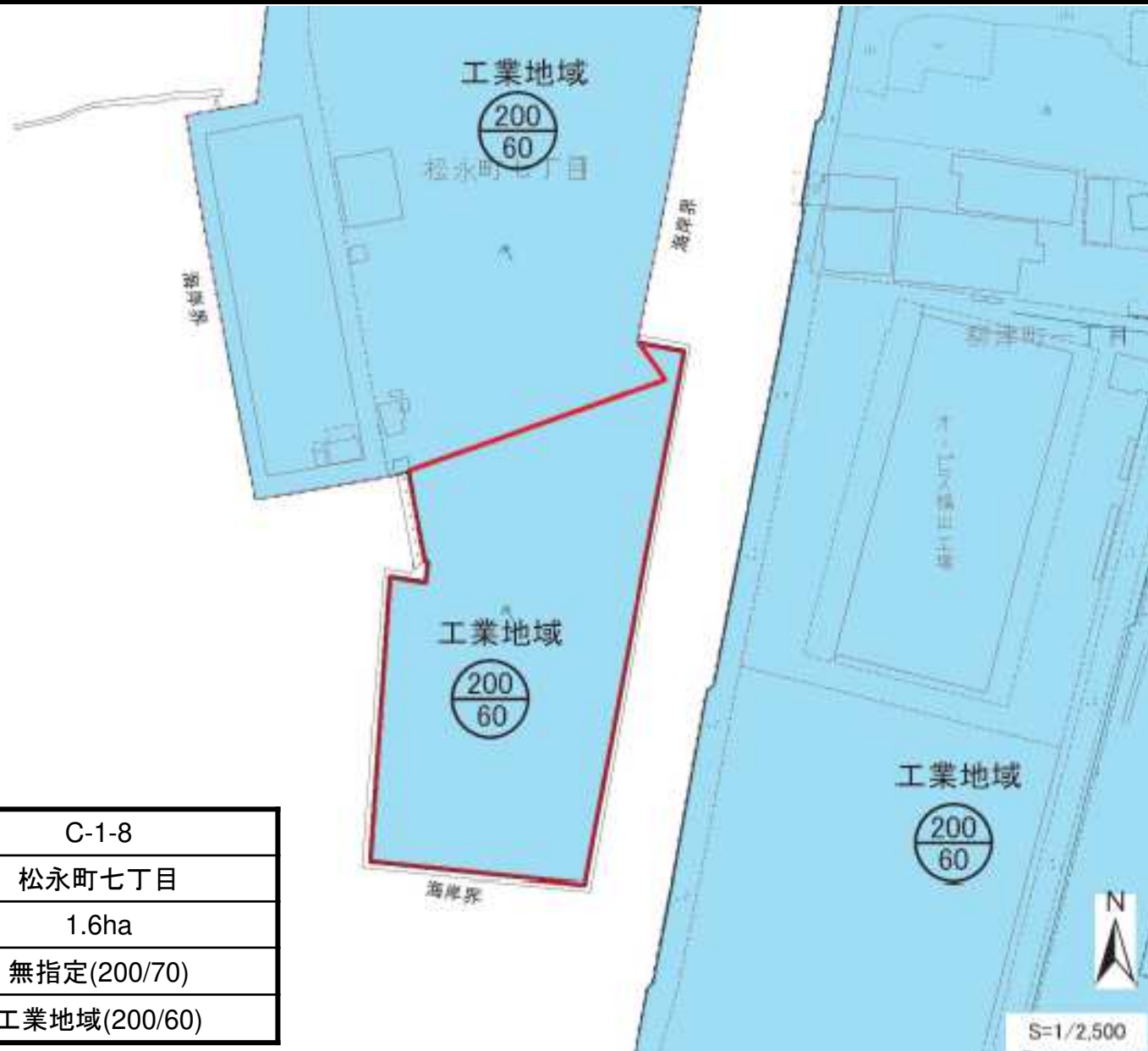
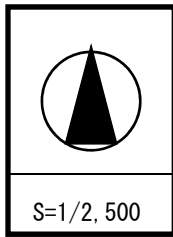
S=1/2,500

# 備後圏都市計画用途地域の変更



番号	C-1-7
地区名	箕沖町C
面積	0.1ha
変更前	無指定(200/70)
変更後	準工業地域(200/60)

# 備後圏都市計画用途地域の変更



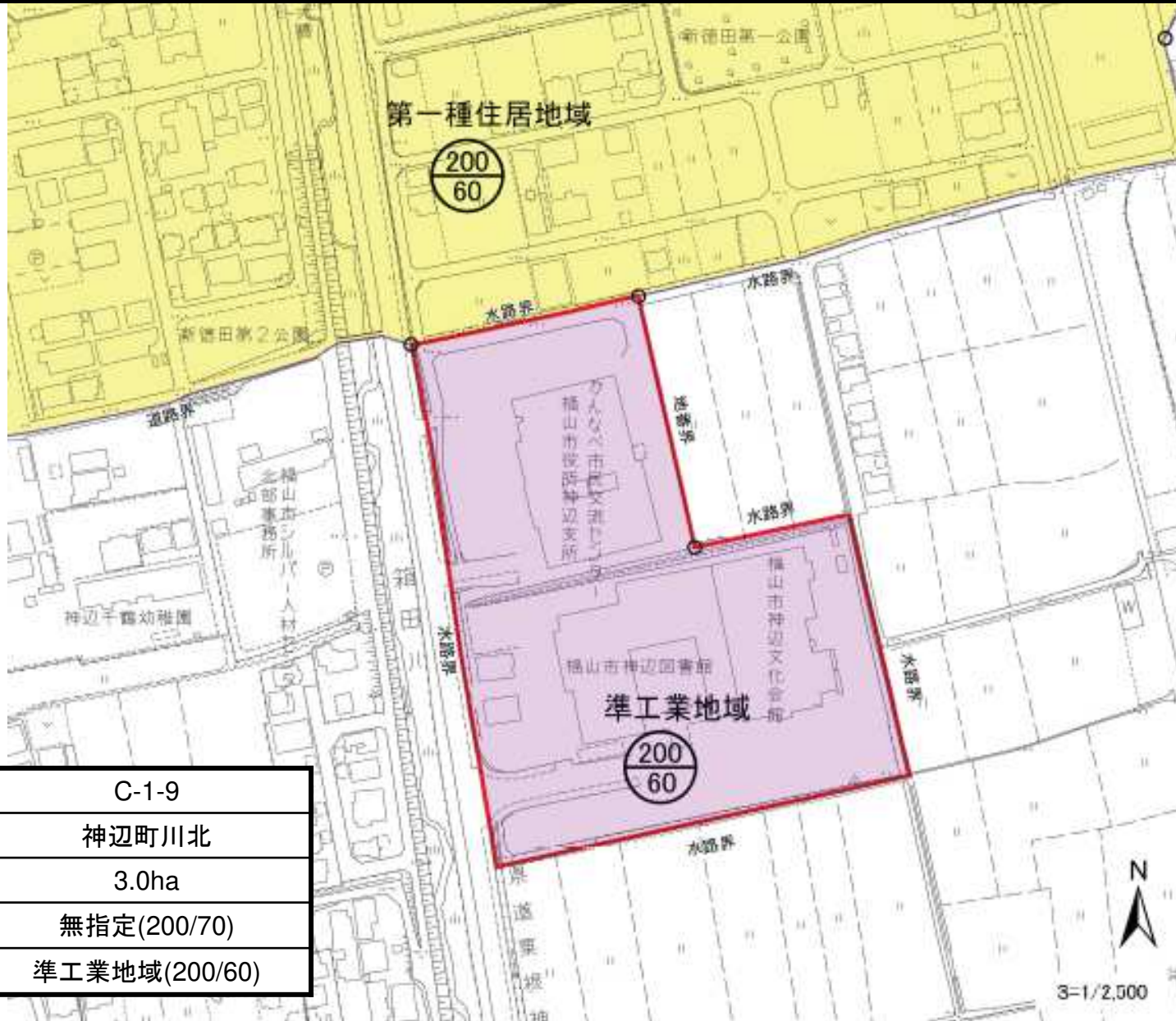
番号	C-1-8
地区名	松永町七丁目
面積	1.6ha
変更前	無指定(200/70)
変更後	工業地域(200/60)



# 備後圏都市計画用途地域の変更



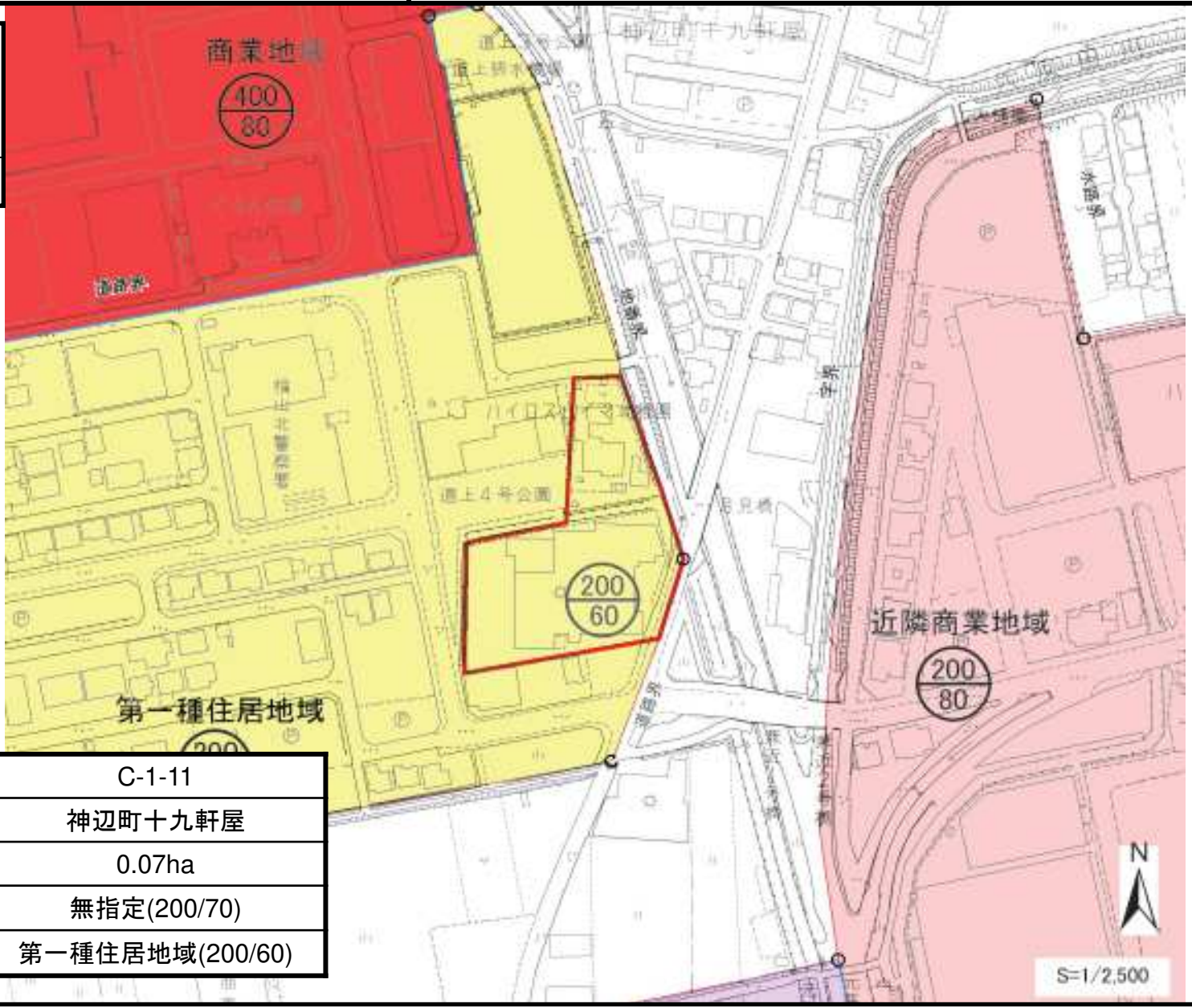
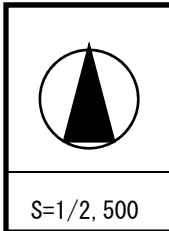
S=1/2,500



番号	C-1-9
地区名	神辺町川北
面積	3.0ha
変更前	無指定(200/70)
変更後	準工業地域(200/60)

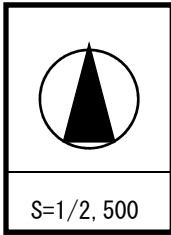


# 備後圏都市計画用途地域の変更



番号	C-1-11
地区名	神辺町十九軒屋
面積	0.07ha
変更前	無指定(200/70)
変更後	第一種住居地域(200/60)

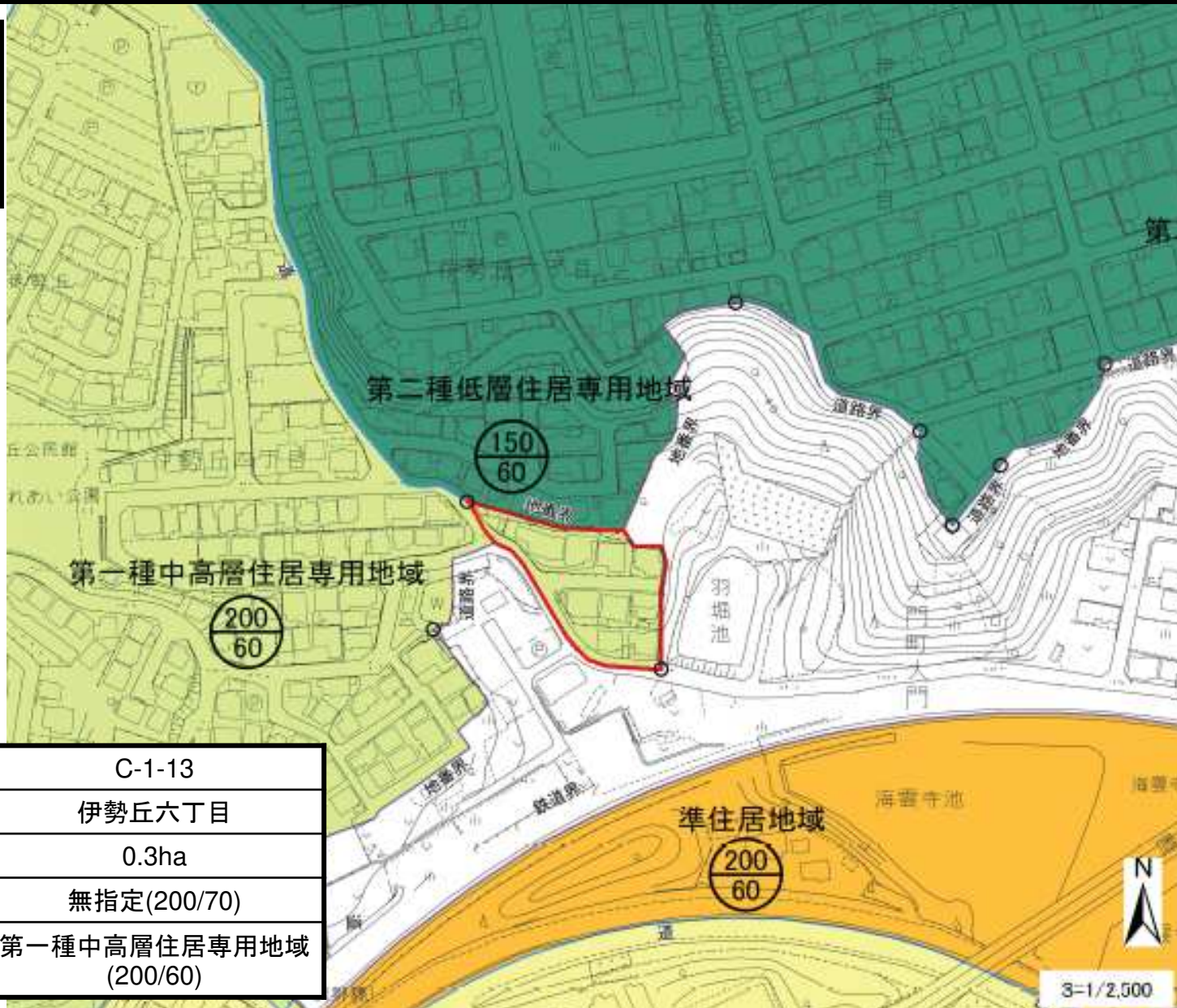
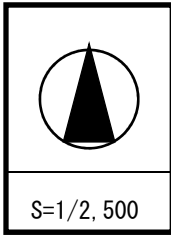
# 備後圏都市計画用途地域の変更



番号	C-1-12
地区名	春日町浦上
面積	0.1ha
変更前	無指定(200/70)
変更後	第一種住居地域(200/60)



# 備後圏都市計画用途地域の変更

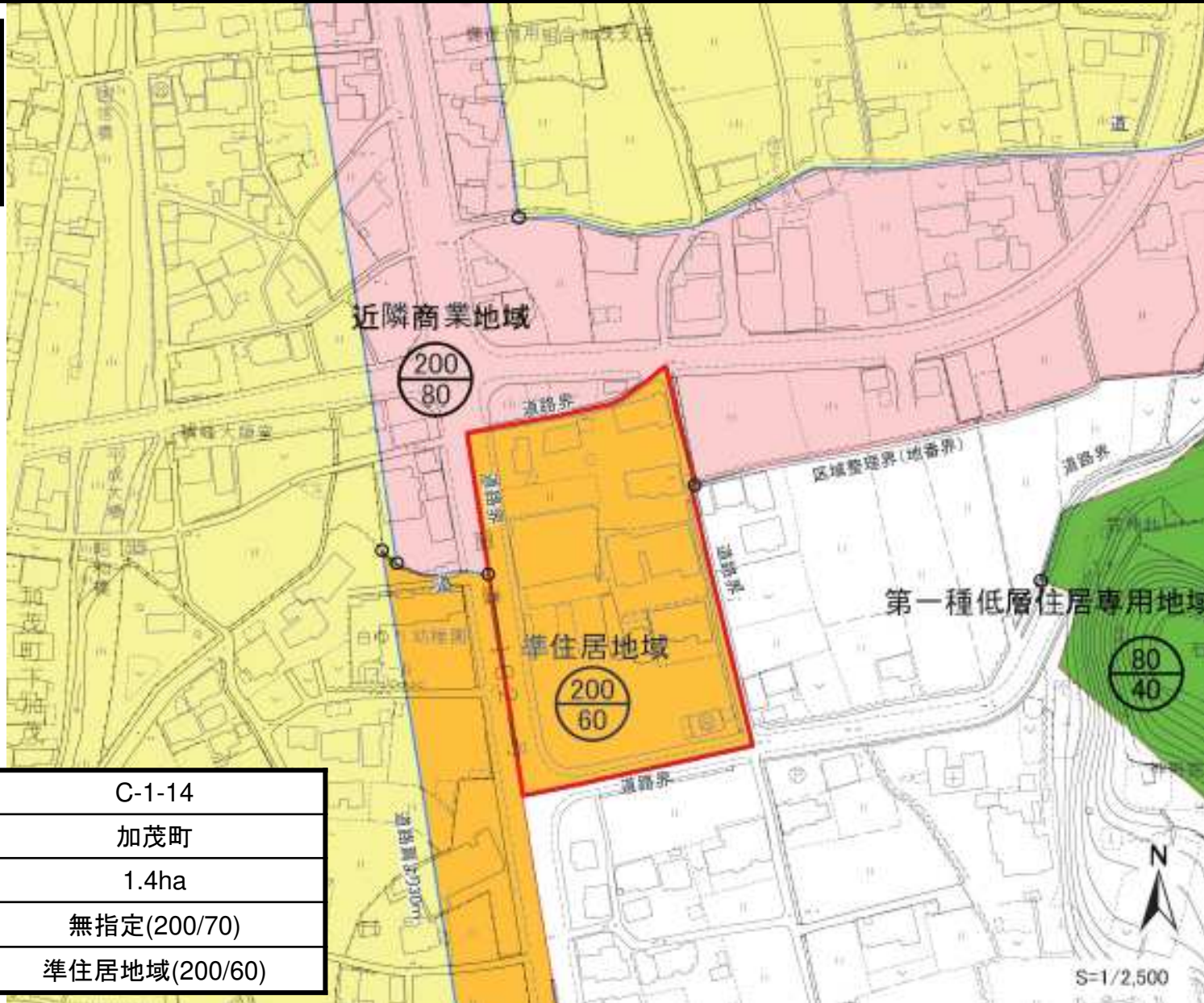


番号	C-1-13
地区名	伊勢丘六丁目
面積	0.3ha
変更前	無指定(200/70)
変更後	第一種中高層住居専用地域 (200/60)

# 備後圏都市計画用途地域の変更



S=1/2,500

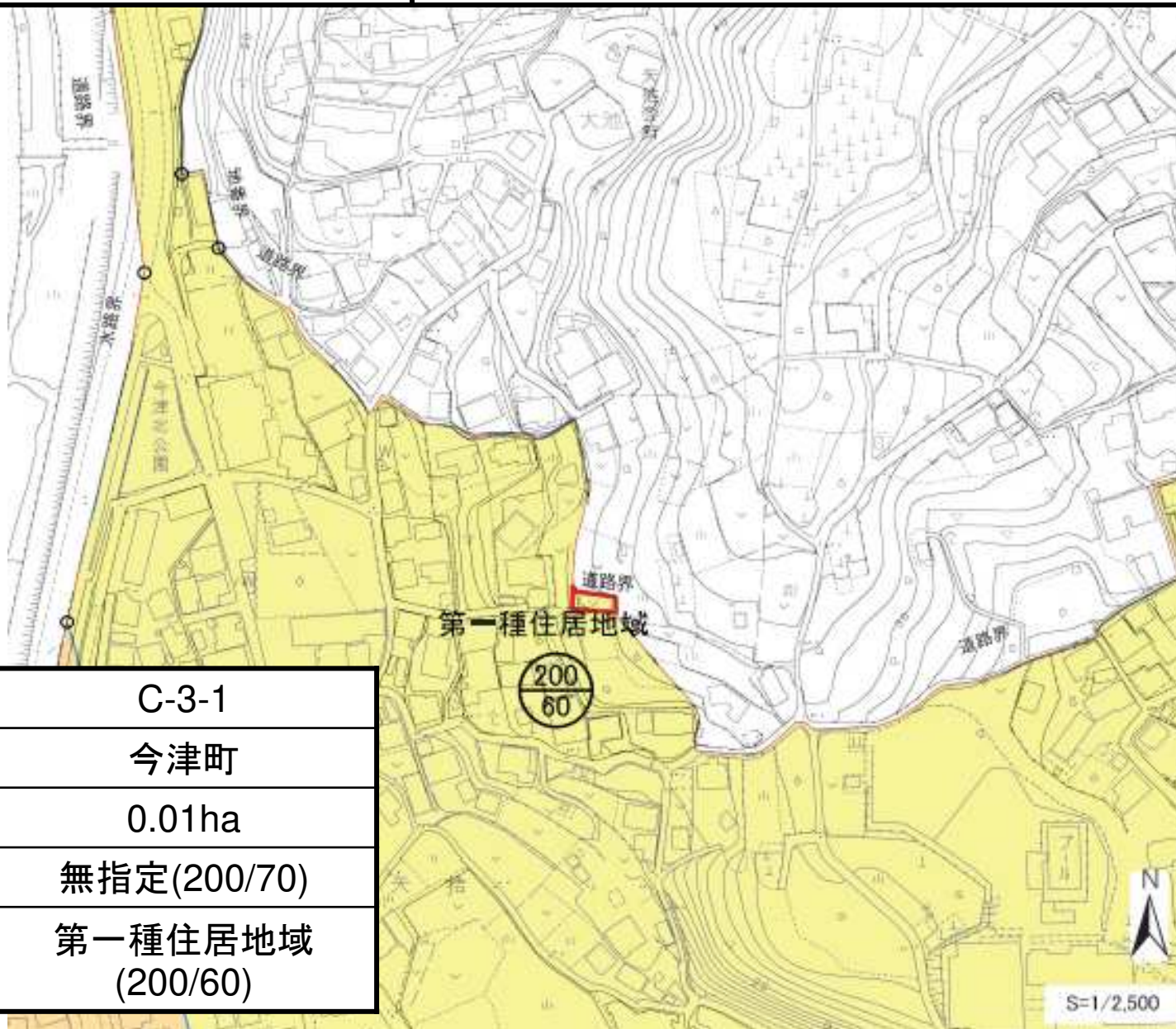
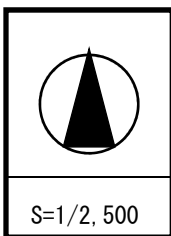


番号	C-1-14
地区名	加茂町
面積	1.4ha
変更前	無指定(200/70)
変更後	準住居地域(200/60)

S=1/2,500



# 備後圏都市計画用途地域の変更



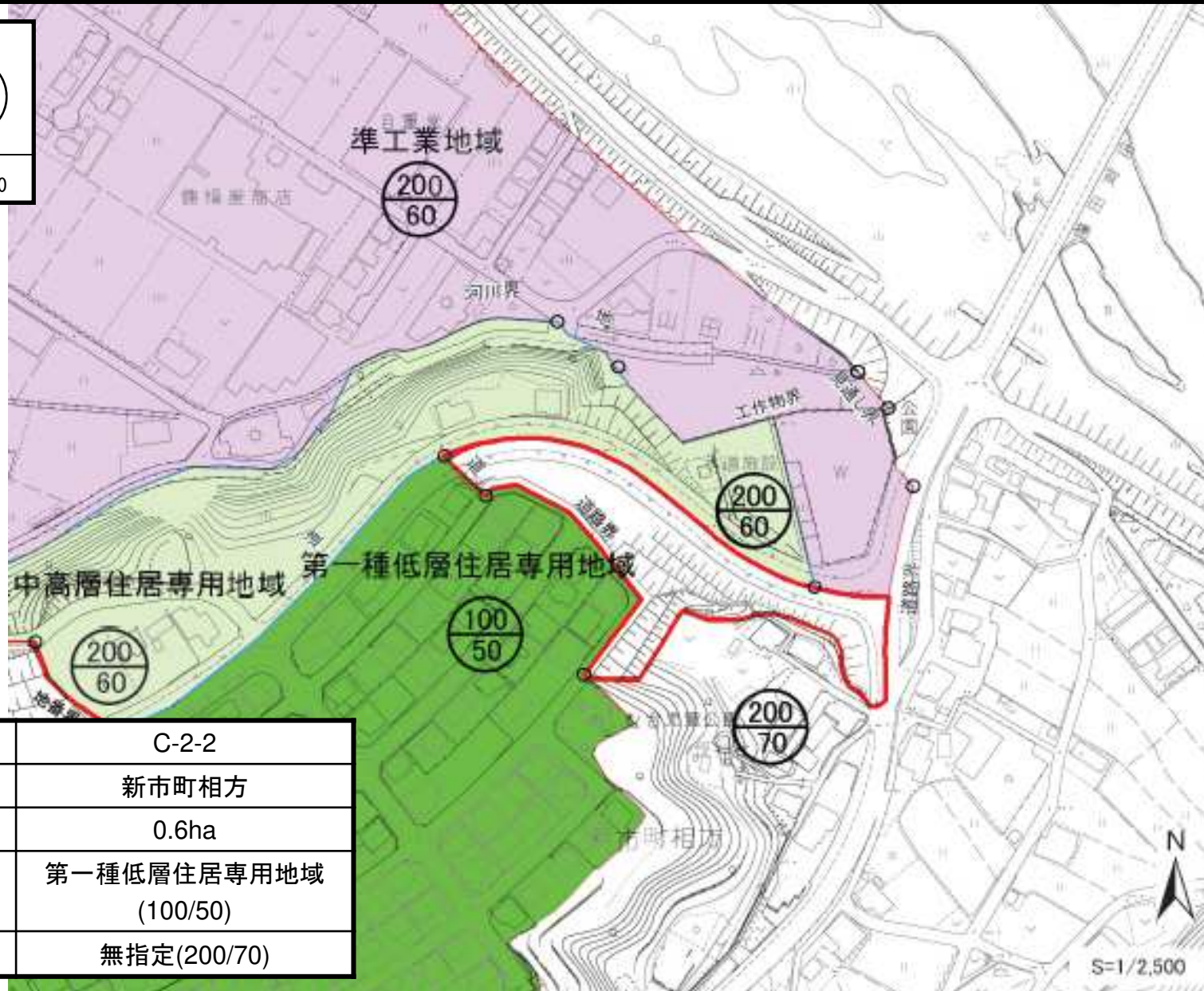
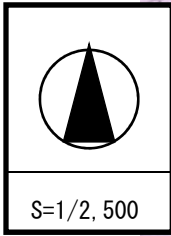
番号	C-3-1
地区名	今津町
面積	0.01ha
変更前	無指定(200/70)
変更後	第一種住居地域 (200/60)







# 備後圏都市計画用途地域の変更



番号	C-2-2
地区名	新市町相方
面積	0.6ha
変更前	第一種低層住居専用地域 (100/50)
変更後	無指定(200/70)

# 備後圏都市計画用途地域の変更



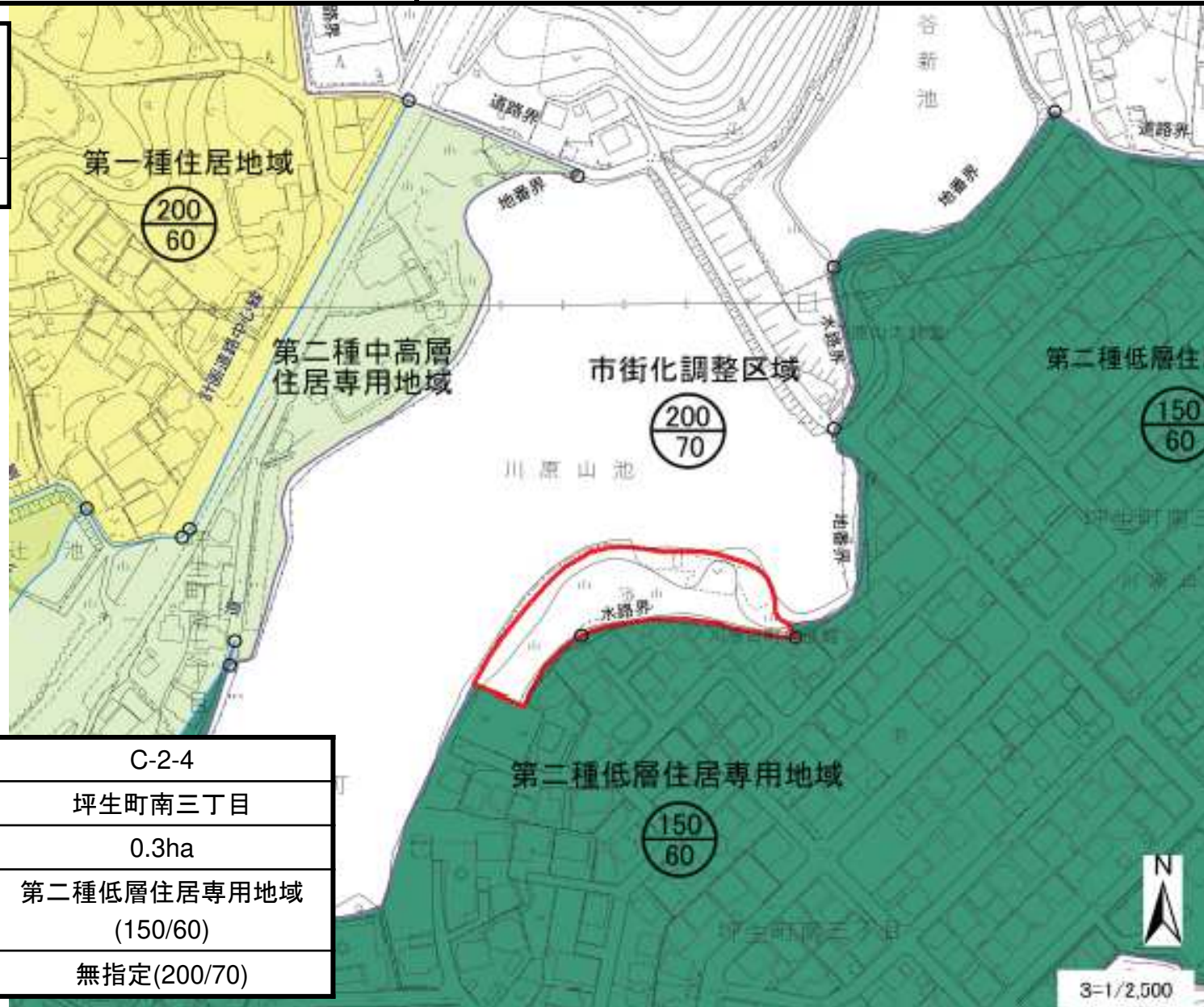
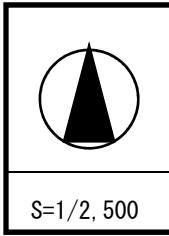
S=1/2,500



番号	C-2-3
地区名	幕山台三丁目
面積	1.4ha
変更前	第一種低層住居専用地域 (80/40)
変更後	無指定(200/70)



# 備後圏都市計画用途地域の変更



番号	C-2-4
地区名	坪生町南三丁目
面積	0.3ha
変更前	第二種低層住居専用地域 (150/60)
変更後	無指定(200/70)

# 備後圏都市計画用途地域の変更



S=1/2,500



番号	Y-1
地区名	伊勢丘五丁目
面積	0.02ha
変更前	第一種中高層住居専用地域 (200/60)
変更後	近隣商業地域(200/80)



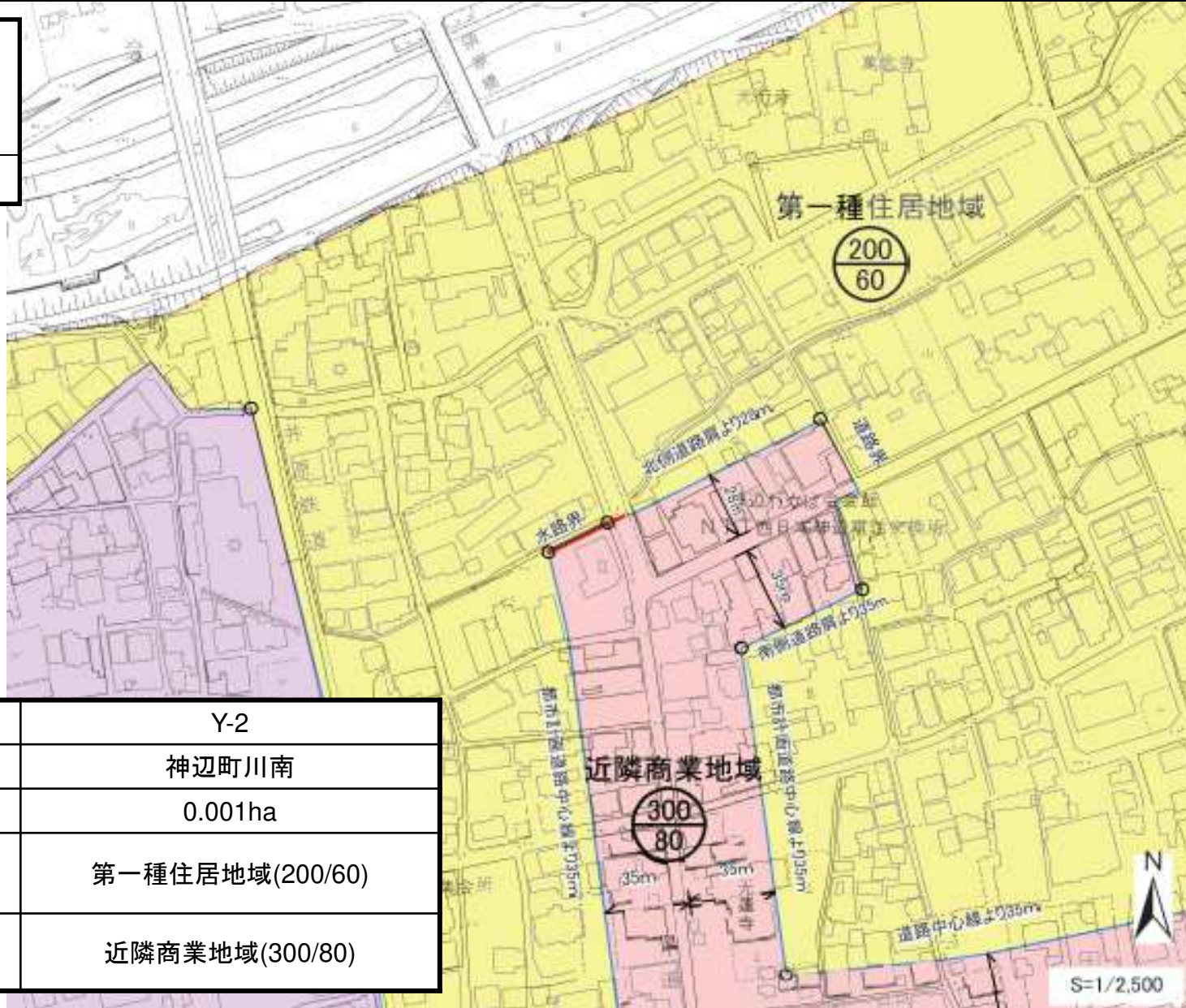
S=1/2,500



# 備後圏都市計画用途地域の変更



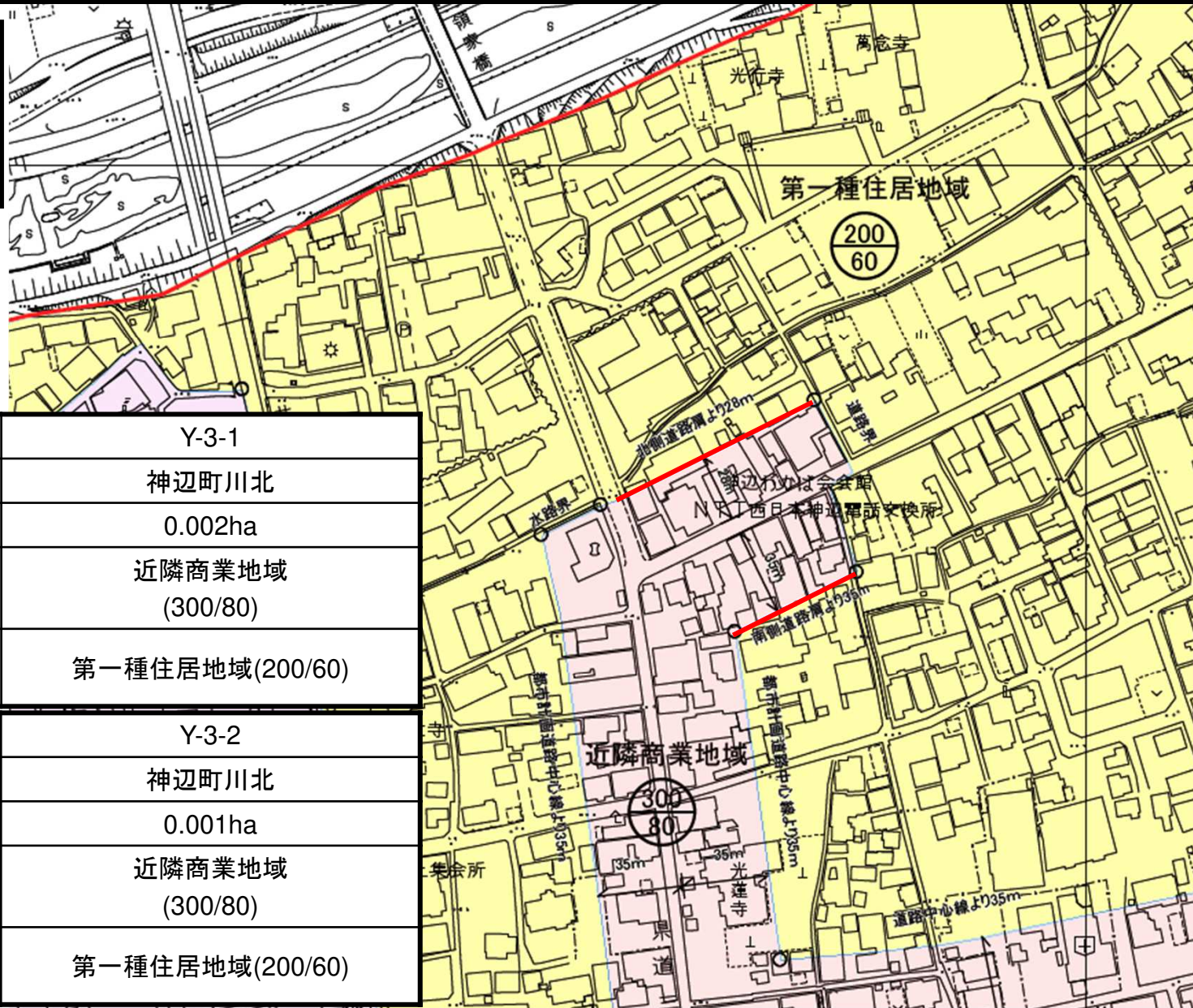
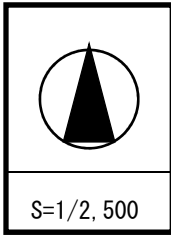
S=1/2,500



番号	Y-2
地区名	神辺町川南
面積	0.001ha
変更前	第一種住居地域(200/60)
変更後	近隣商業地域(300/80)



# 備後圏都市計画用途地域の変更



番号	Y-3-1
地区名	神辺町川北
面積	0.002ha
変更前	近隣商業地域 (300/80)
変更後	第一種住居地域(200/60)

番号	Y-3-2
地区名	神辺町川北
面積	0.001ha
変更前	近隣商業地域 (300/80)
変更後	第一種住居地域(200/60)