

備後圏都市計画区域区分の変更

備後圏都市計画区域区分の変更
計画図 (福山市)

図面番号 C-1-1

面積 2.1 ha

- 区域区分
- 市街化区域への編入
S=1/2, 500



常石造船第二工場

沼隈町常石地区

市街化区域

道路界

県道

海岸界

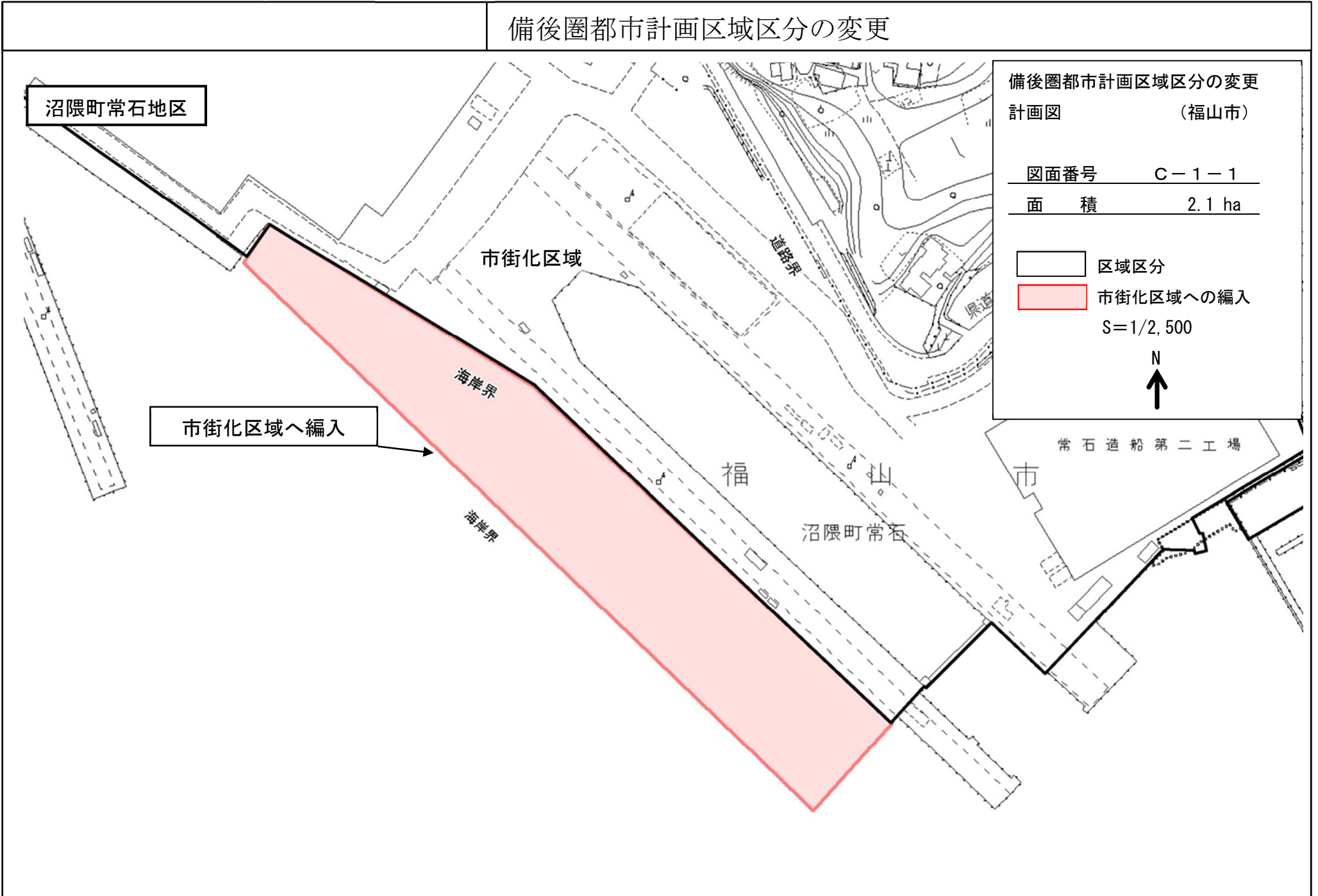
市街化区域へ編入

福

沼隈町常石

市

海岸界



備後圏都市計画区域区分の変更

南松永町四丁目地区

市街化区域へ編入

南松永町四丁目

市街化区域

福山市

海岸界

海岸界 尾道糸崎港海岸（松永地区）

備後圏都市計画区域区分の変更
計画図 (福山市)

図面番号 C-1-2

面積 0.8 ha

- 区域区分
- 市街化区域への編入
S=1/2, 500

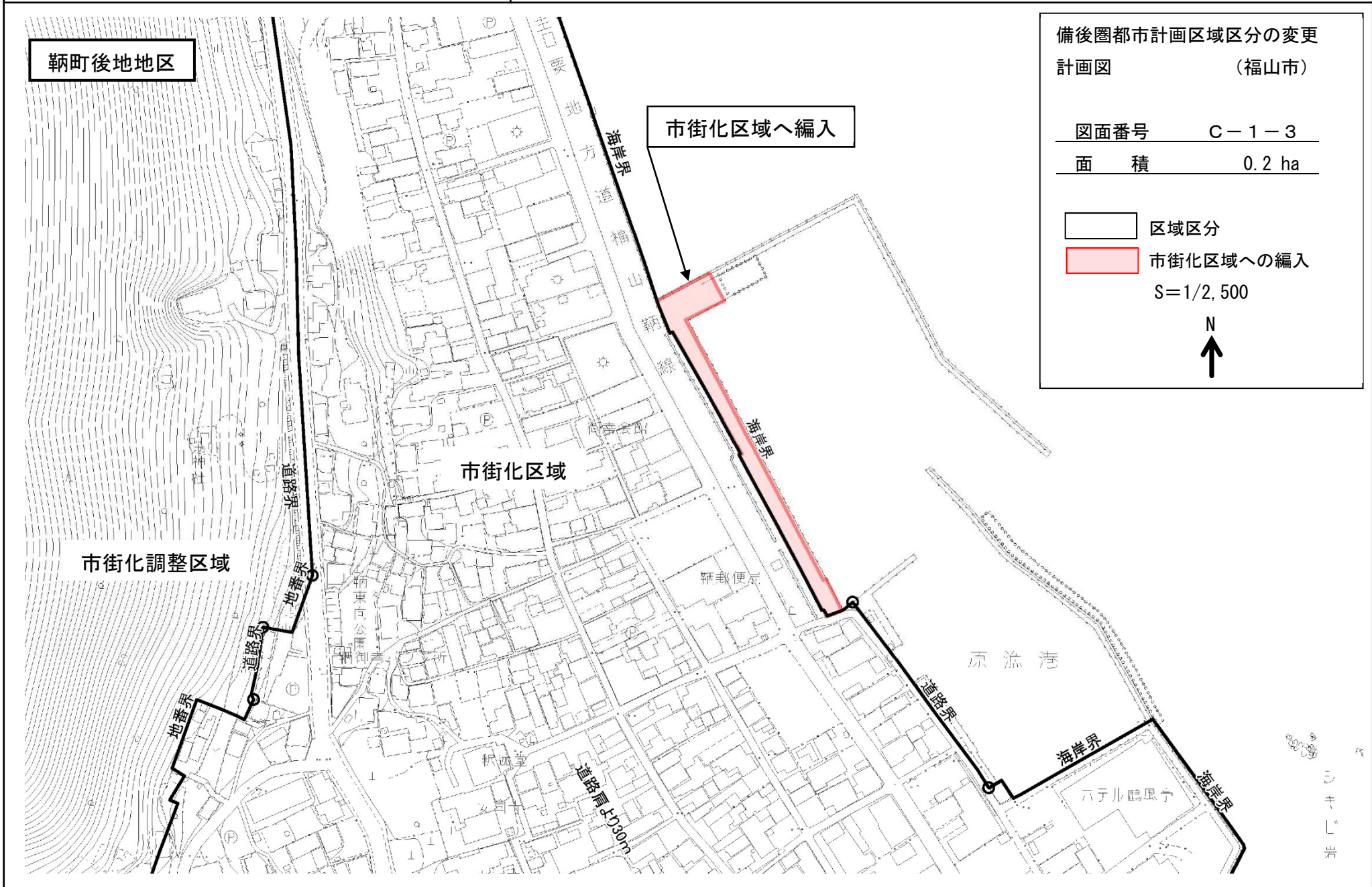


備後圏都市計画区域区分の変更

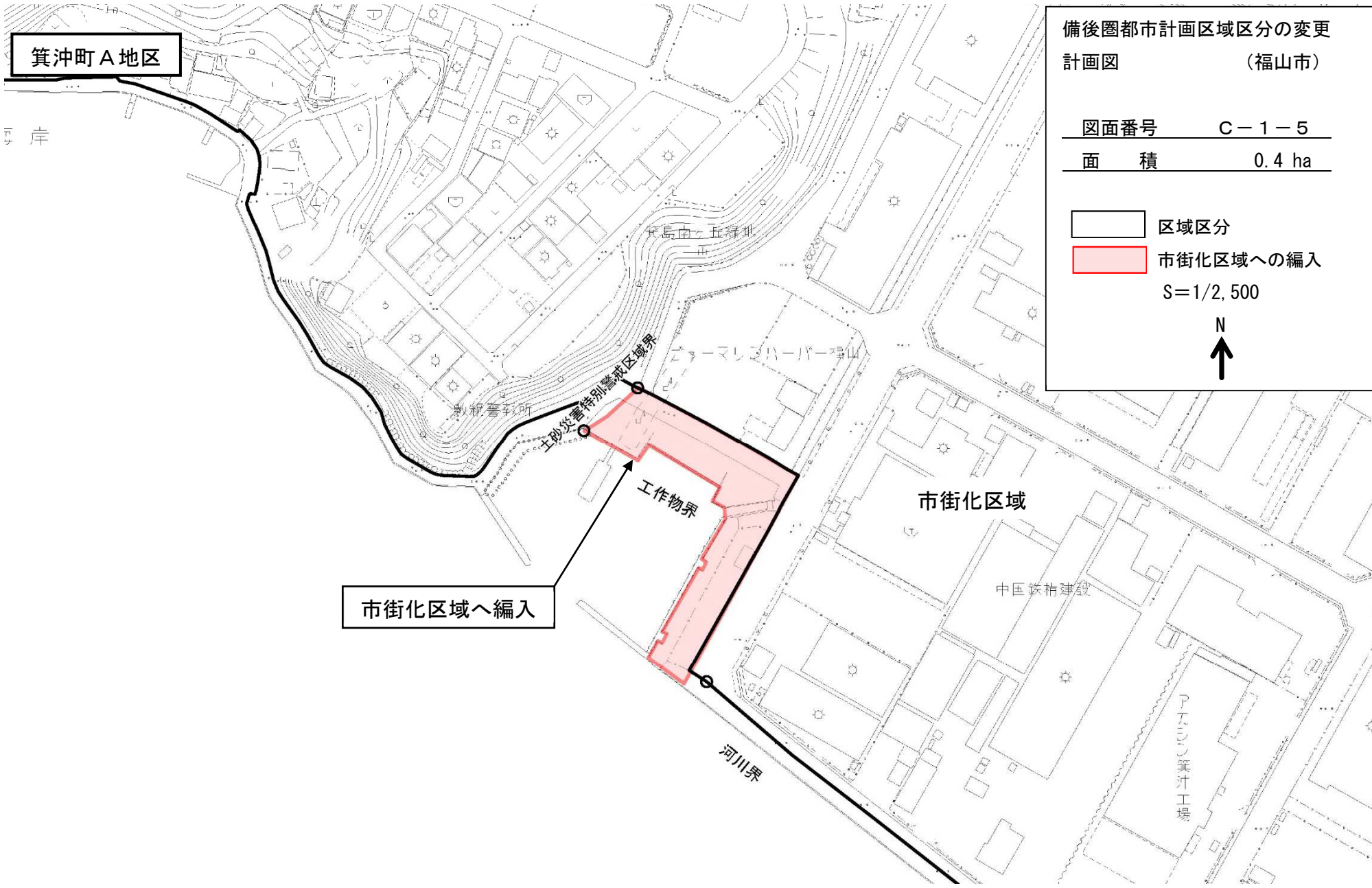
備後圏都市計画区域区分の変更
計画図 (福山市)

図面番号 C-1-3
面積 0.2 ha

区域区分
市街化区域への編入
S=1/2, 500

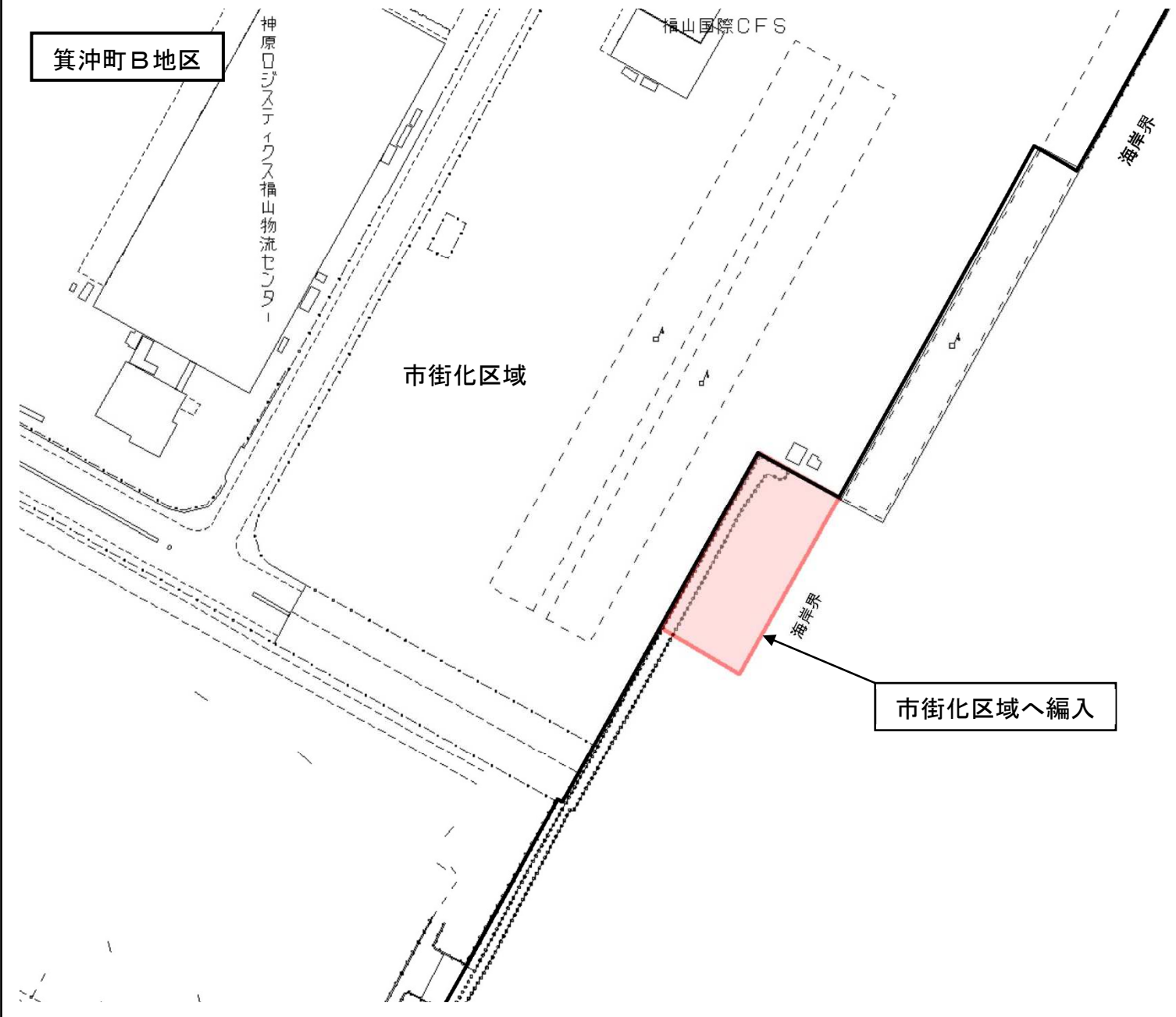


備後圏都市計画区域区分の変更



市街化区域へ編入

備後圏都市計画区域区分の変更



備後圏都市計画区域区分の変更
計画図 (福山市)

図面番号 C-1-6
面積 0.3 ha

区域区分
市街化区域への編入
S=1/2,500

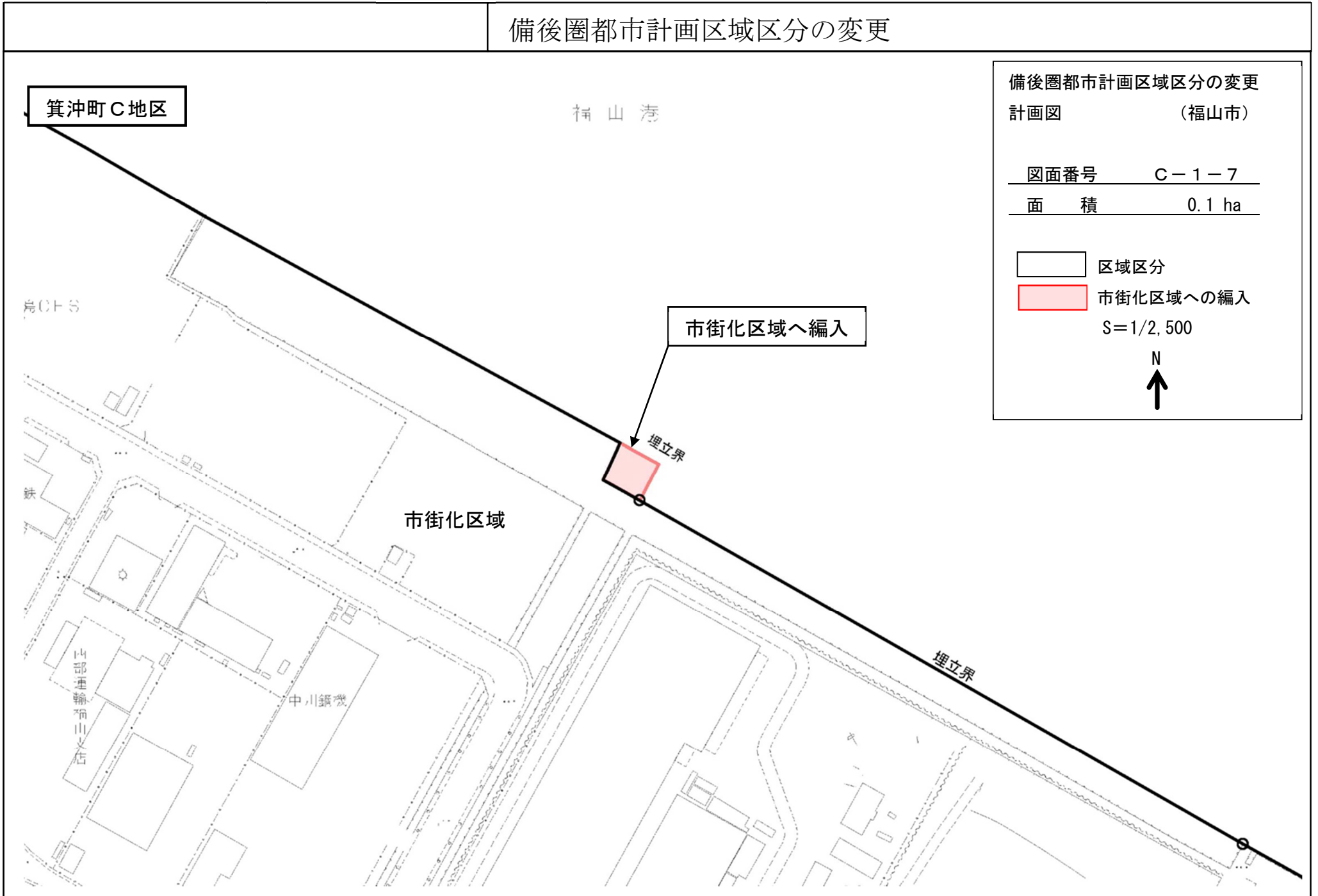


備後圏都市計画区域区分の変更

備後圏都市計画区域区分の変更
計画図 (福山市)

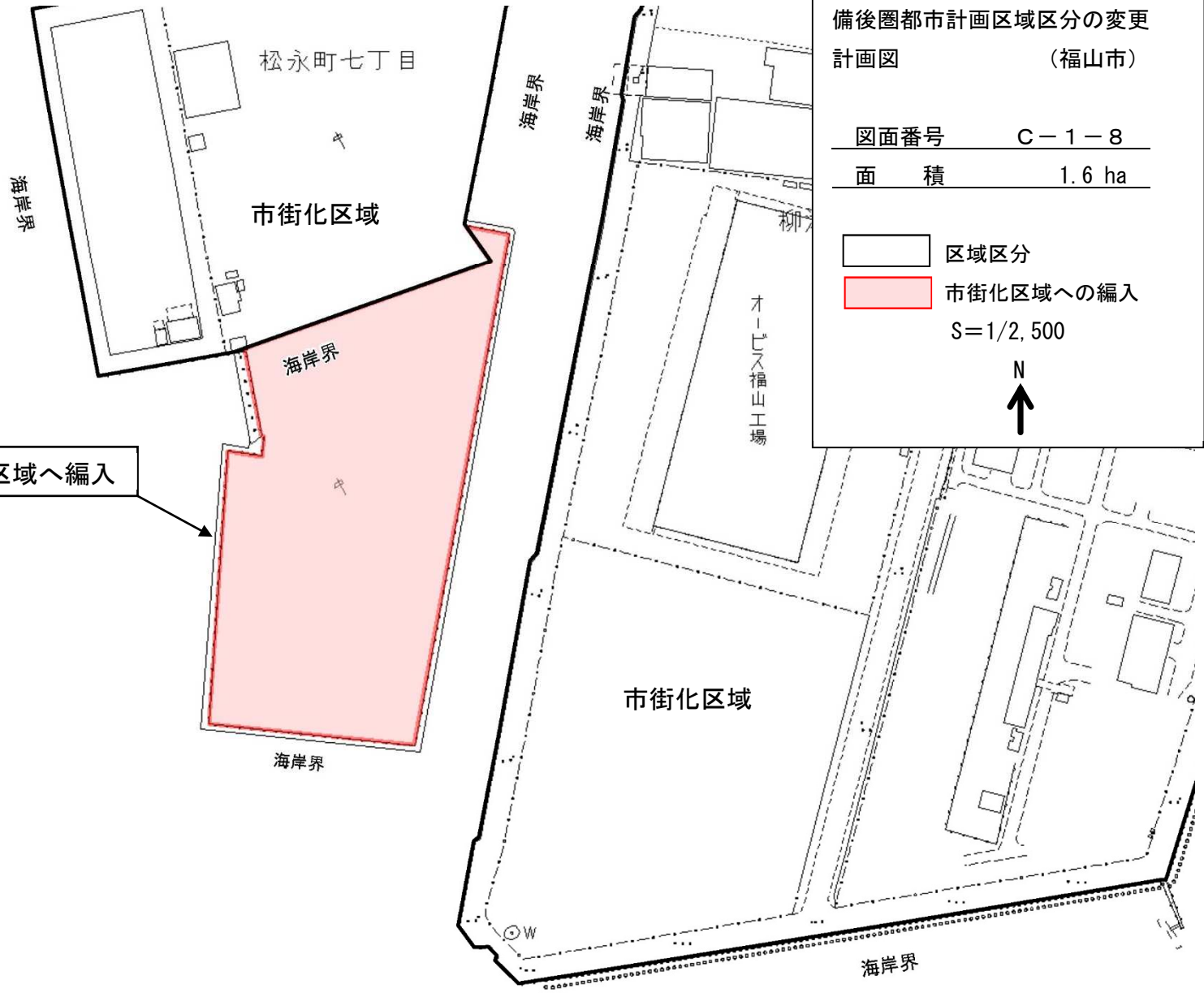
図面番号 C-1-7
面積 0.1 ha

- 区域区分
- 市街化区域への編入
S=1/2, 500



備後圏都市計画区域区分の変更

松永町七丁目地区



備後圏都市計画区域区分の変更
計画図 (福山市)

図面番号 C-1-8
面積 1.6 ha

区域区分
市街化区域への編入
S=1/2,500



備後圏都市計画区域区分の変更

神辺町川北地区

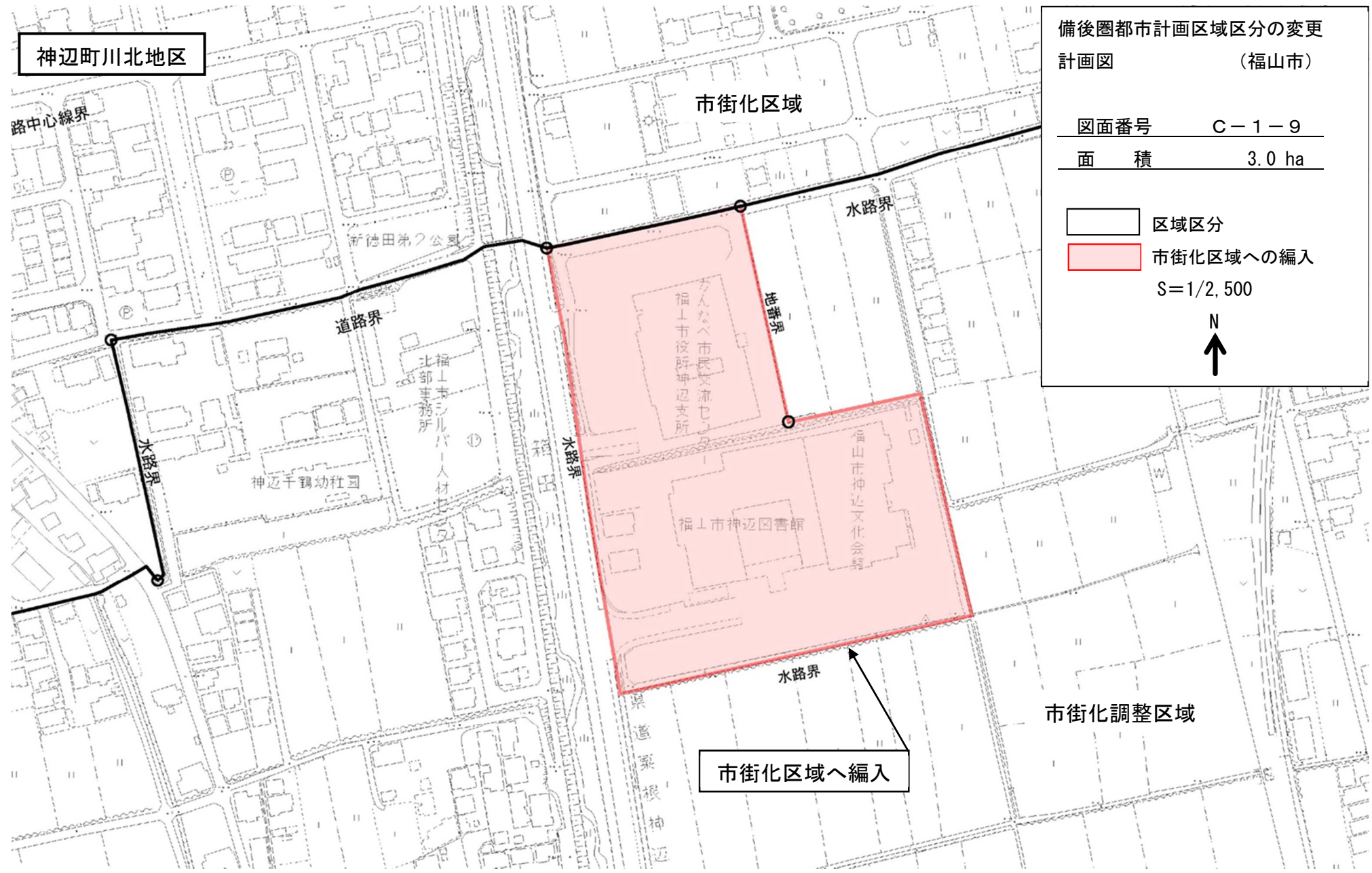
市街化区域

備後圏都市計画区域区分の変更
計画図 (福山市)

図面番号 C-1-9

面積 3.0 ha

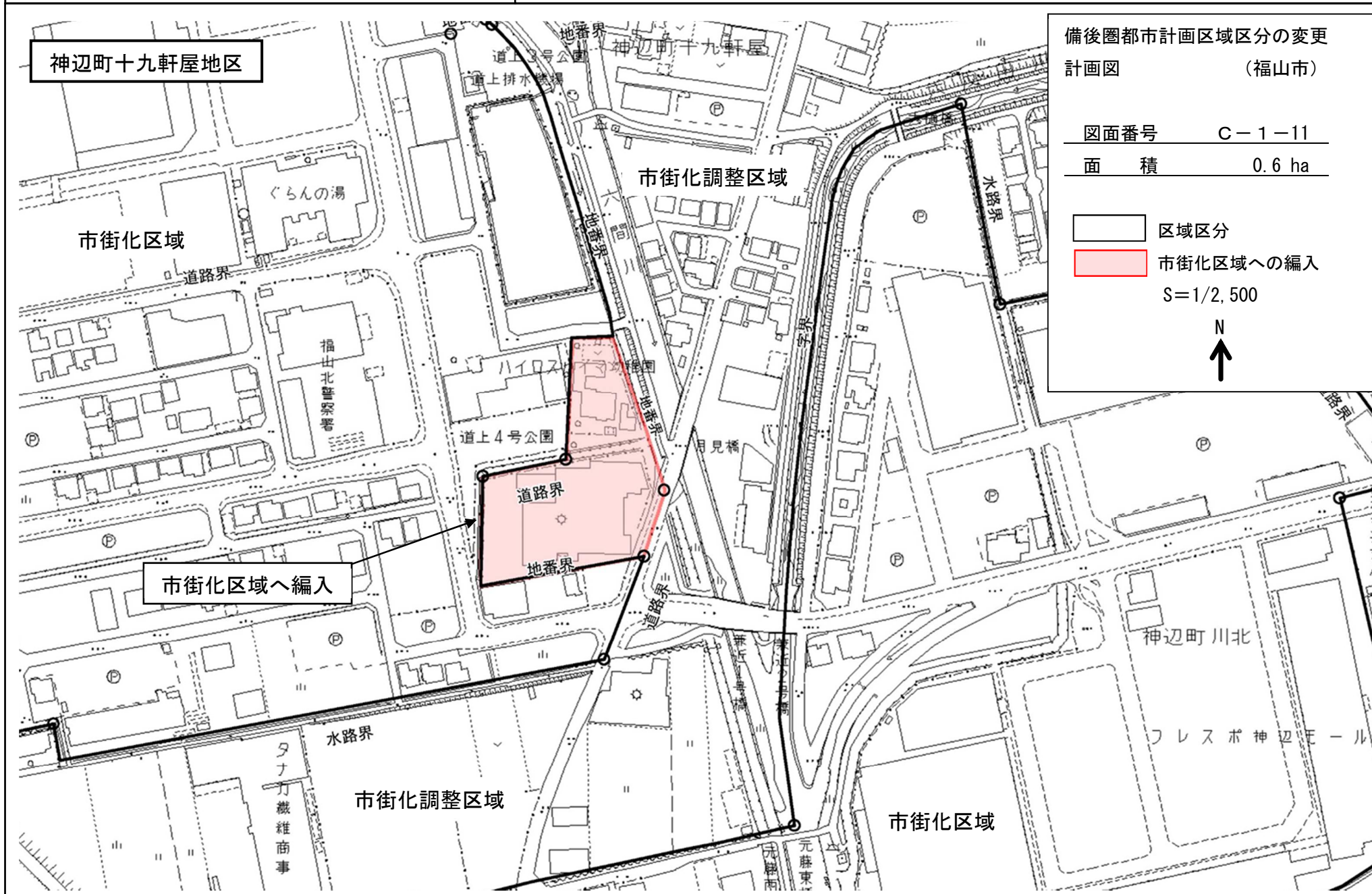
- 区域区分
- 市街化区域への編入
S=1/2, 500



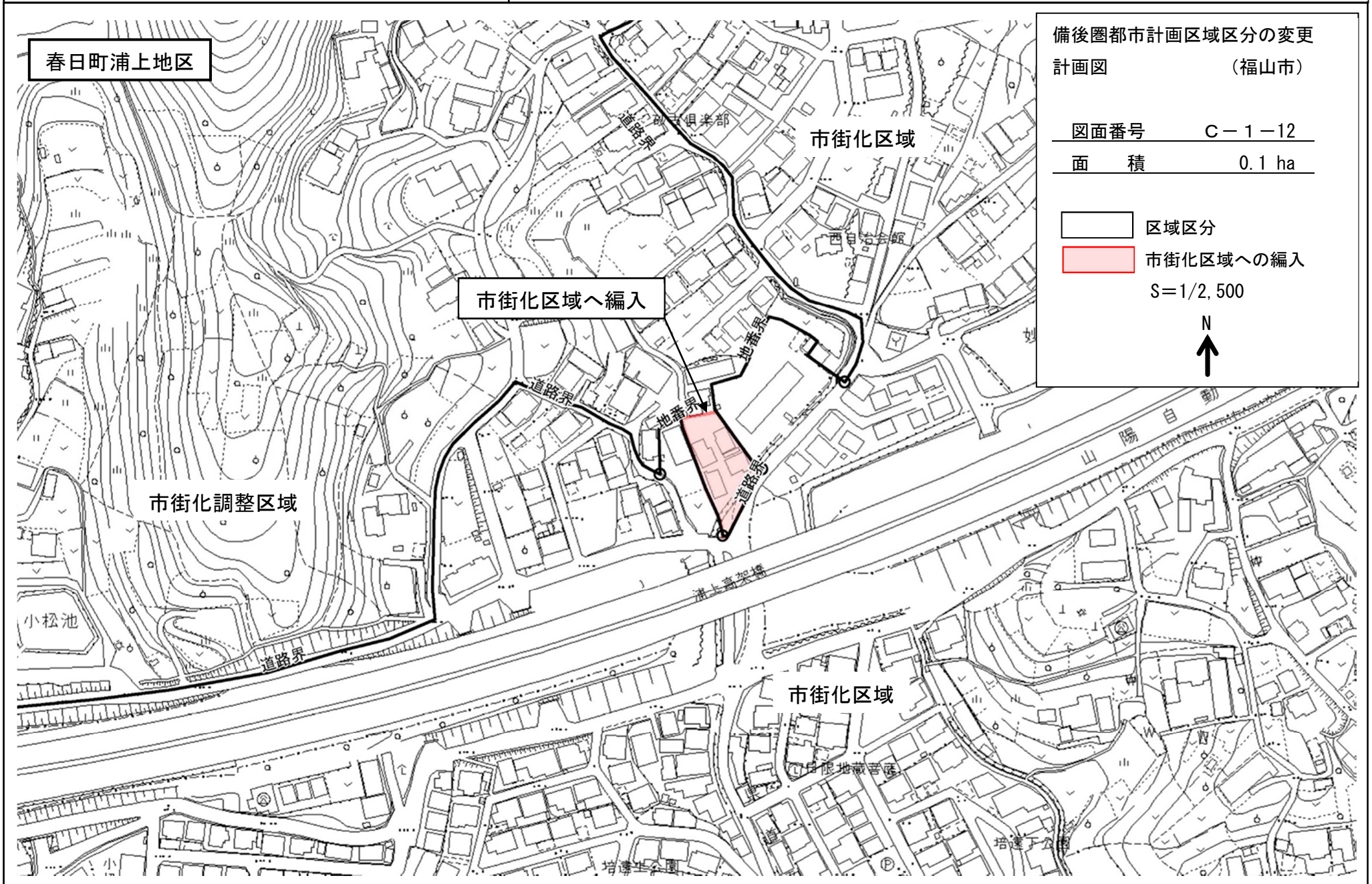
市街化調整区域

市街化区域へ編入

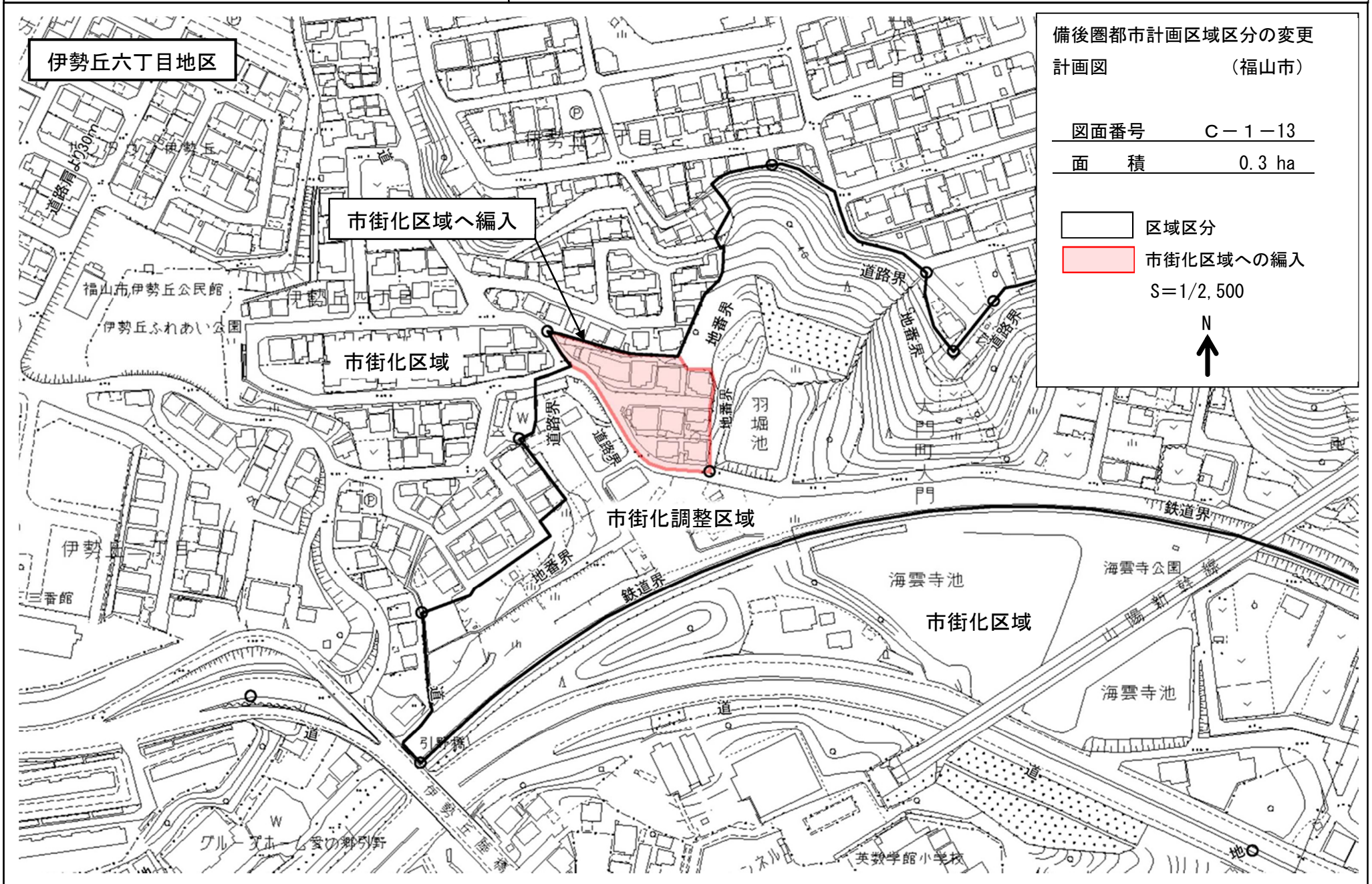
備後圏都市計画区域区分の変更



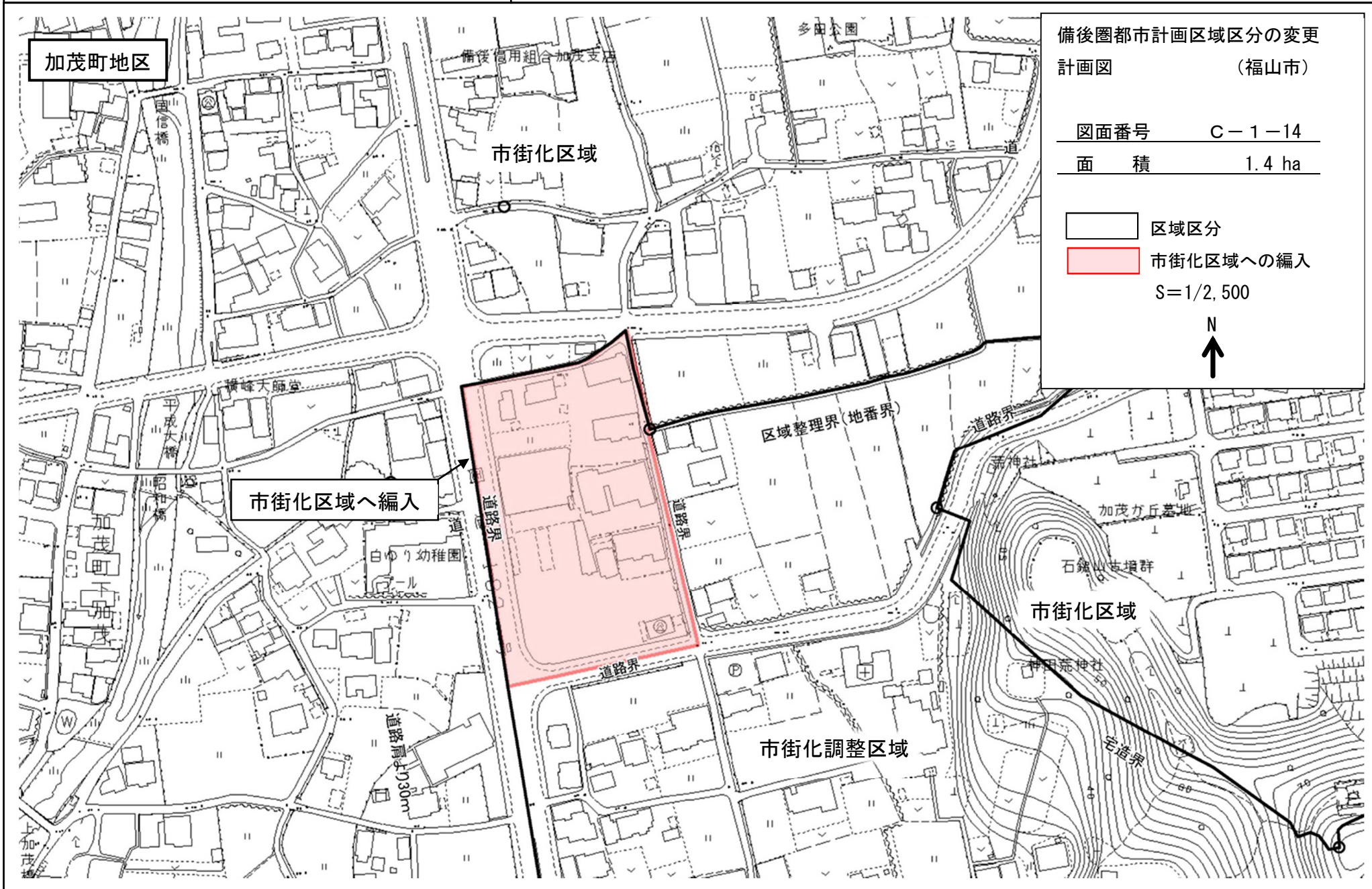
備後圏都市計画区域区分の変更



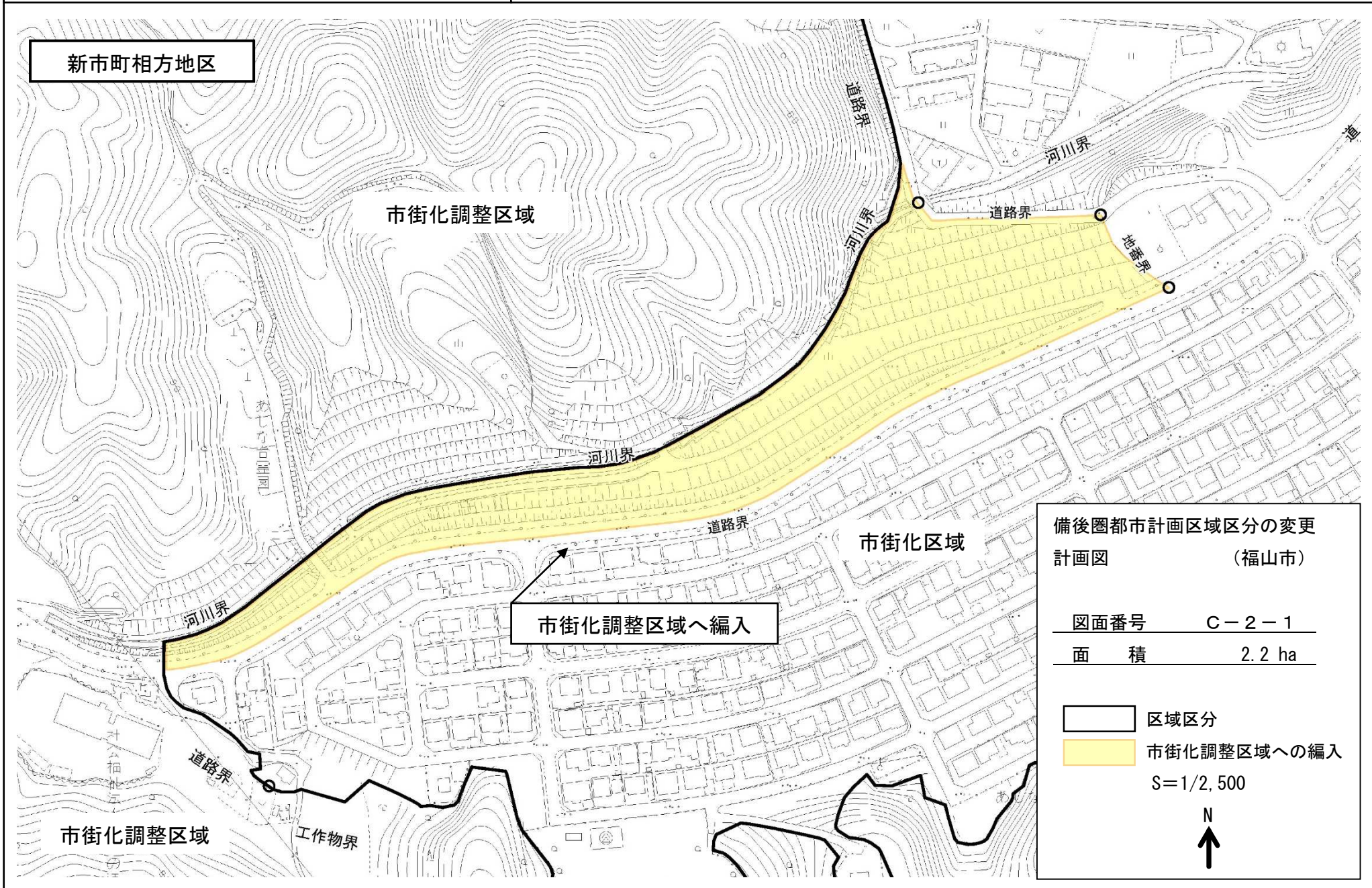
備後圏都市計画区域区分の変更



備後圏都市計画区域区分の変更



備後圏都市計画区域区分の変更



備後圏都市計画区域区分の変更

新市町相方地区

市街化調整区域

市街化区域

備後圏都市計画区域区分の変更
計画図 (福山市)

図面番号 C-2-2

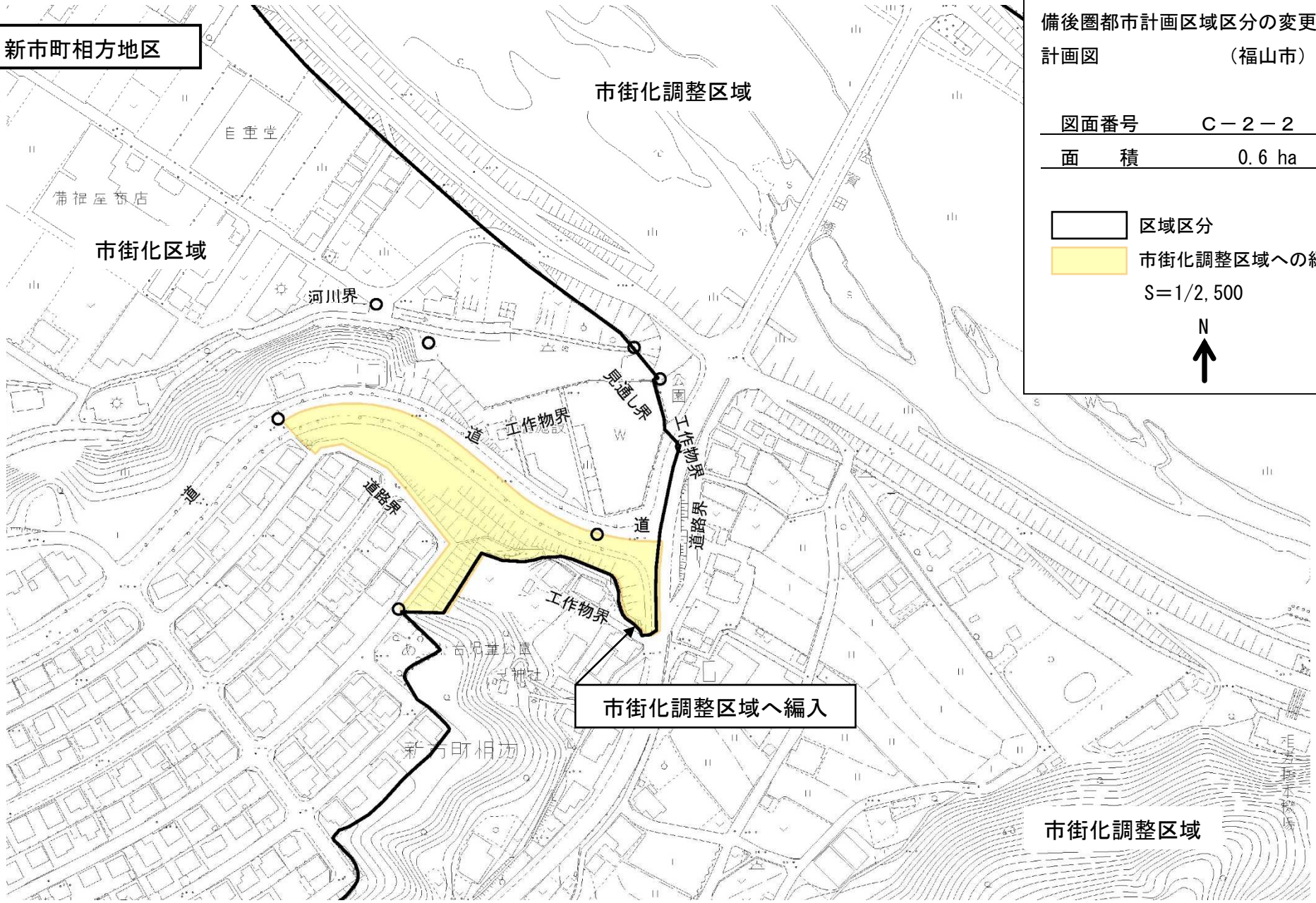
面積 0.6 ha

- 区域区分
 - 市街化調整区域への編入
- S=1/2,500



市街化調整区域へ編入

市街化調整区域



備後圏都市計画区域区分の変更

幕山台三丁目地区

市街化区域

市街化調整区域へ編入

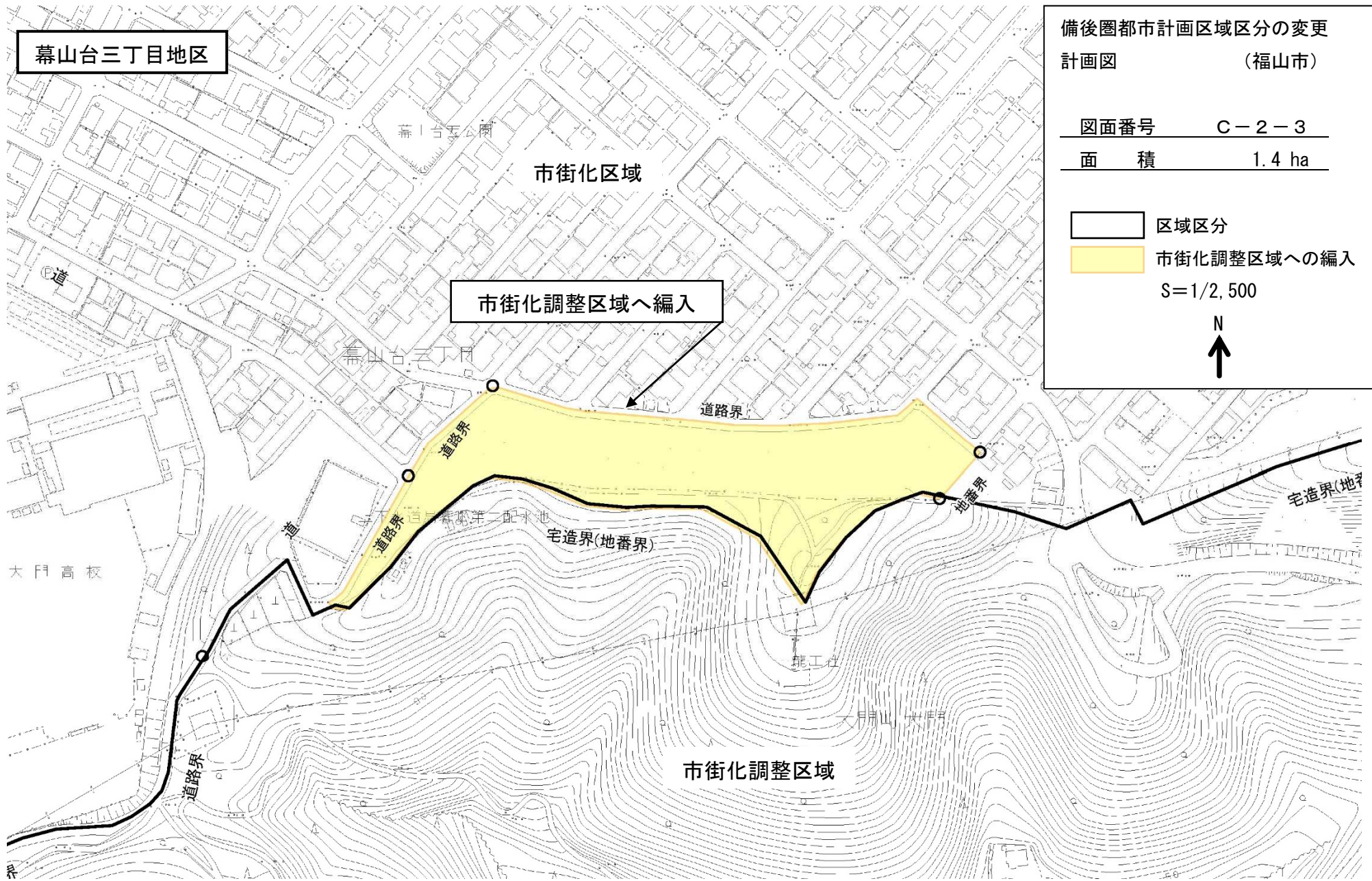
市街化調整区域

備後圏都市計画区域区分の変更
計画図 (福山市)

図面番号 C-2-3

面積 1.4 ha

- 区域区分
 - 市街化調整区域への編入
- S=1/2,500



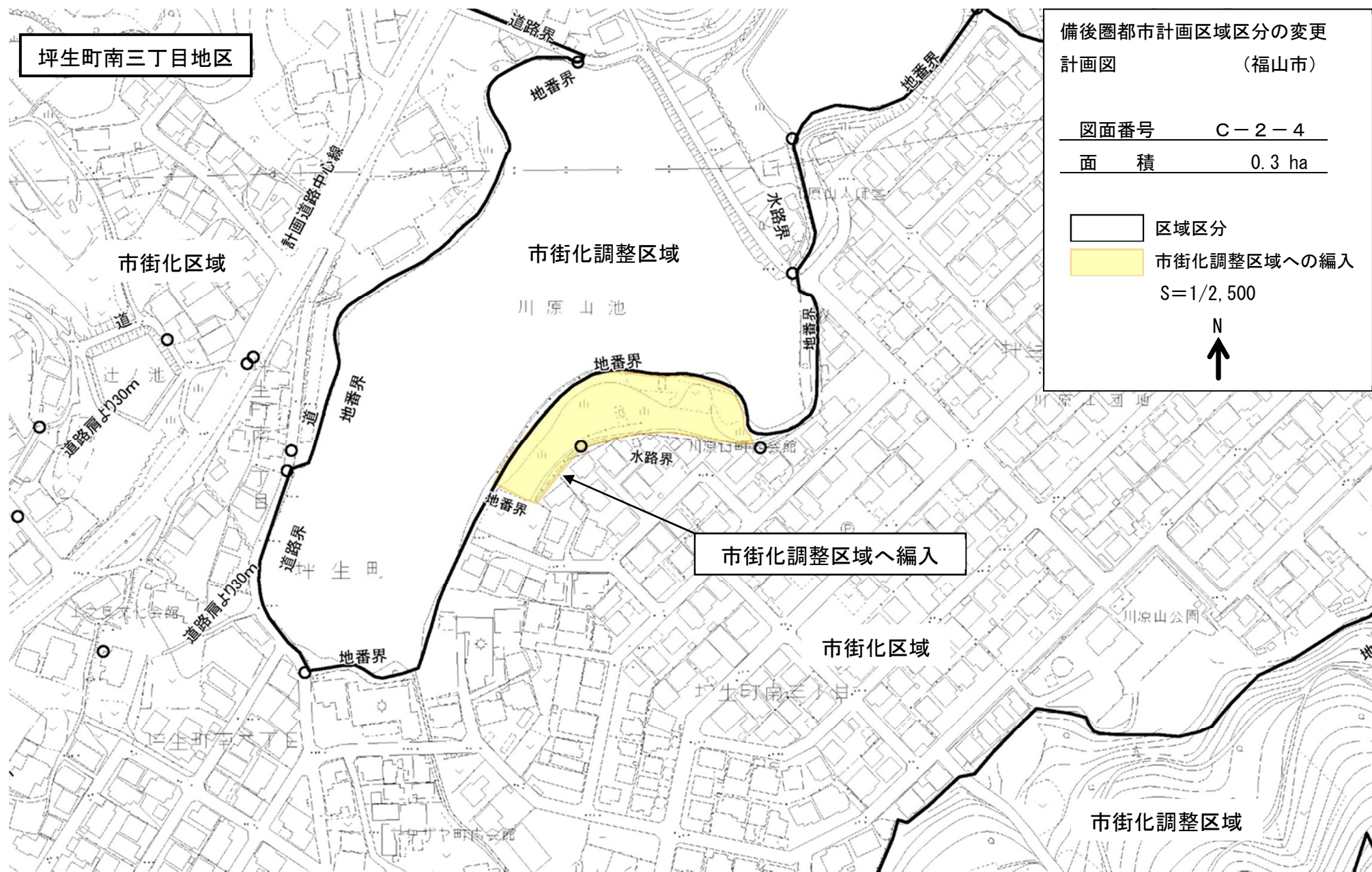
備後圏都市計画区域区分の変更

備後圏都市計画区域区分の変更
計画図 (福山市)

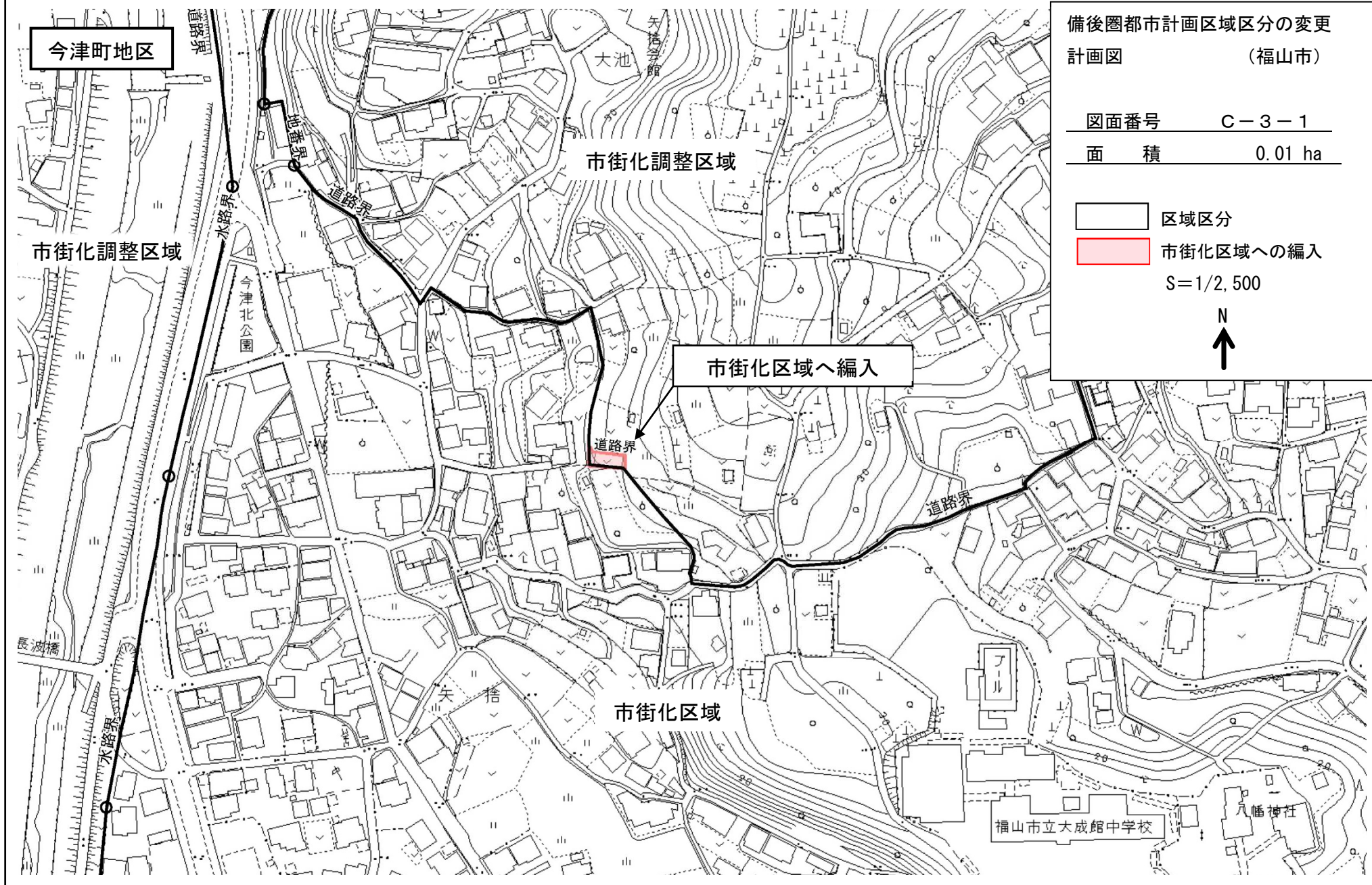
図面番号 C-2-4

面積 0.3 ha

- 区域区分
 - 市街化調整区域への編入
- S=1/2,500



備後圏都市計画区域区分の変更



備後圏都市計画区域区分の変更

福山北産業団地第2期事業地区

特定保留区域

備後圏都市計画区域区分の変更
計画図 (福山市)

図面番号 C-5-1

面積 51.4 ha

- 区域区分
- 特定保留区域

S=1/8,000



市街化調整区域

市街化区域

備後圏都市計画区域区分の変更

備後圏都市計画区域区分の変更
計画図 (福山市)

図面番号 C-5-2

面積 12.1 ha

- 区域区分
- 特定保留区域

S=1/5,000



高西丁卯新涯地区

市街化区域

特定保留区域

市街化区域

市街化区域

市街化区域

