

再編後の福山駅前広場の空間のイメージ (環境空間の東西分散配置案)

2023年(令和5年)2月8日

福山市 建設局 福山駅周辺再生推進部 福山駅周辺再生推進課

●本資料について

- 本資料は福山駅前広場整備基本方針案に示す各機能の配置計画図を基に、再編後の駅前広場の空間のイメージを共有するために作成したものです。
- 画像はあくまでもイメージとして作成したものであるため、実際とは異なる場合があります。
- 施設などは今後の検討事項となるため、表現しておりません。

福山駅前広場

●俯瞰

現況



再編後



●人の目線

現況



再編後



JR福山駅から南方向

●俯瞰

現況



再編後



●人の目線

現況




再編後



国道2号から北方向

●俯瞰




●人の目線



三之丸町側から東方向

●俯瞰




●人の目線



伏見町側から西方向

●俯瞰



●人の目線



福山駅前交差点

●俯瞰

現況




再編後



●人の目線

現況



再編後



駅前大通り

●俯瞰



●人の目線

