

別添資料7 雨水計画一般図及び雨水施設平面図



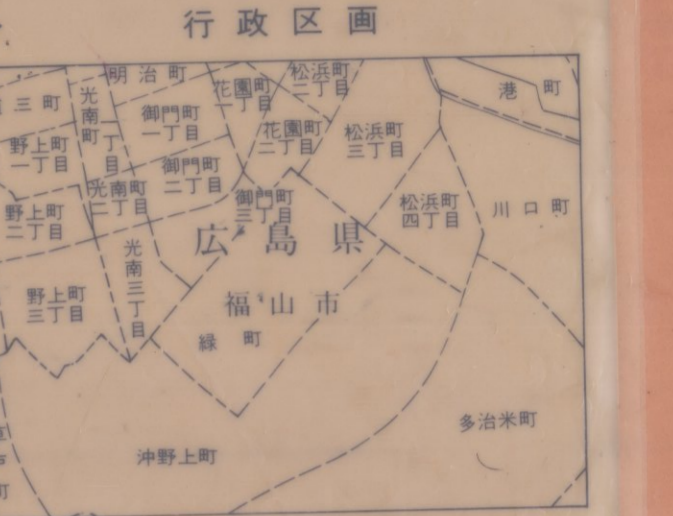
B1
42710 宇治川
作成者の住所: 〒595-8585 大阪府東淀川区南島 1-11-15
42710 宇治川
42710 宇治川
KING JIM CO. LTD. No.151
雨水施設平面図 67-2
B17
B17
B17
B17
B17
B17
B17

福山都市計画平面図

1:2,500 国土基本図
III-PG 67-2

III-PG 67-2

56-2	57-1	57-2	58-1	58-2
56-4	57-3	57-4	58-3	58-4
66-2	67-1	67-2	68-1	68-2
66-4	67-3	67-4	68-3	68-4
76-2	77-1	77-2	78-1	78-2



記号

	事務所	商店
	教会	学校
	墓地	公園
	運動場	公園
	庁舎	公園
	庁舎	公園
	庁舎	公園
	庁舎	公園
	庁舎	公園



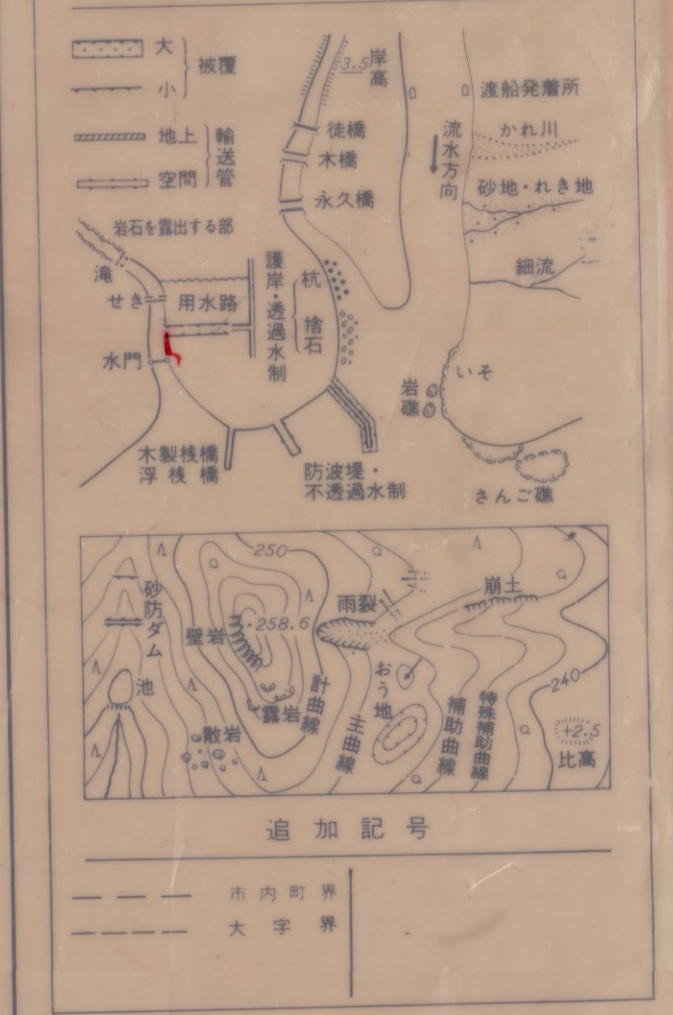
1:2,500
昭和53年3月撮影空中写真 (CG-79-3-10 C18-14-17 7:5 NO 1900)
昭和54年2月現地調査
この図は、建設省国土院院長の承認を得て、関係官庁の測量簿及び測量成果(空中写真・空中写真測量)を使用して製図したものである。(承認番号)昭53年地計第4号
計画機関 福山市 作成機関 国産航業株式会社
昭和53年測量

図例

	普通道路	特殊道路
	歩道	公園
	歩道	公園
	歩道	公園
	歩道	公園
	歩道	公園
	歩道	公園
	歩道	公園
	歩道	公園
	歩道	公園

追加記号

	水道管
	下水道管
	ガス管
	電気線
	電話線
	ケーブルテレビ
	消火栓
	水塔
	水タンク
	下水道処理場
	下水道処理場



座標系は昭和43年建設省告示第3059号の規定による基座座標系
投影は横メルカトル図法
図面に掲示してある座標値は北方向メートル単位
距離は0.5メートル単位
図面に掲示してある経緯度値は10秒単位
高低の基準は海抜平均海面
等高線の間隔は2メートル
III-PG 67-2

昭和53年測量
1. 昭和53年3月撮影空中写真 (CG-79-3-10 C18-14-17 7:5 NO 1900)
2. 昭和54年2月現地調査

67-4

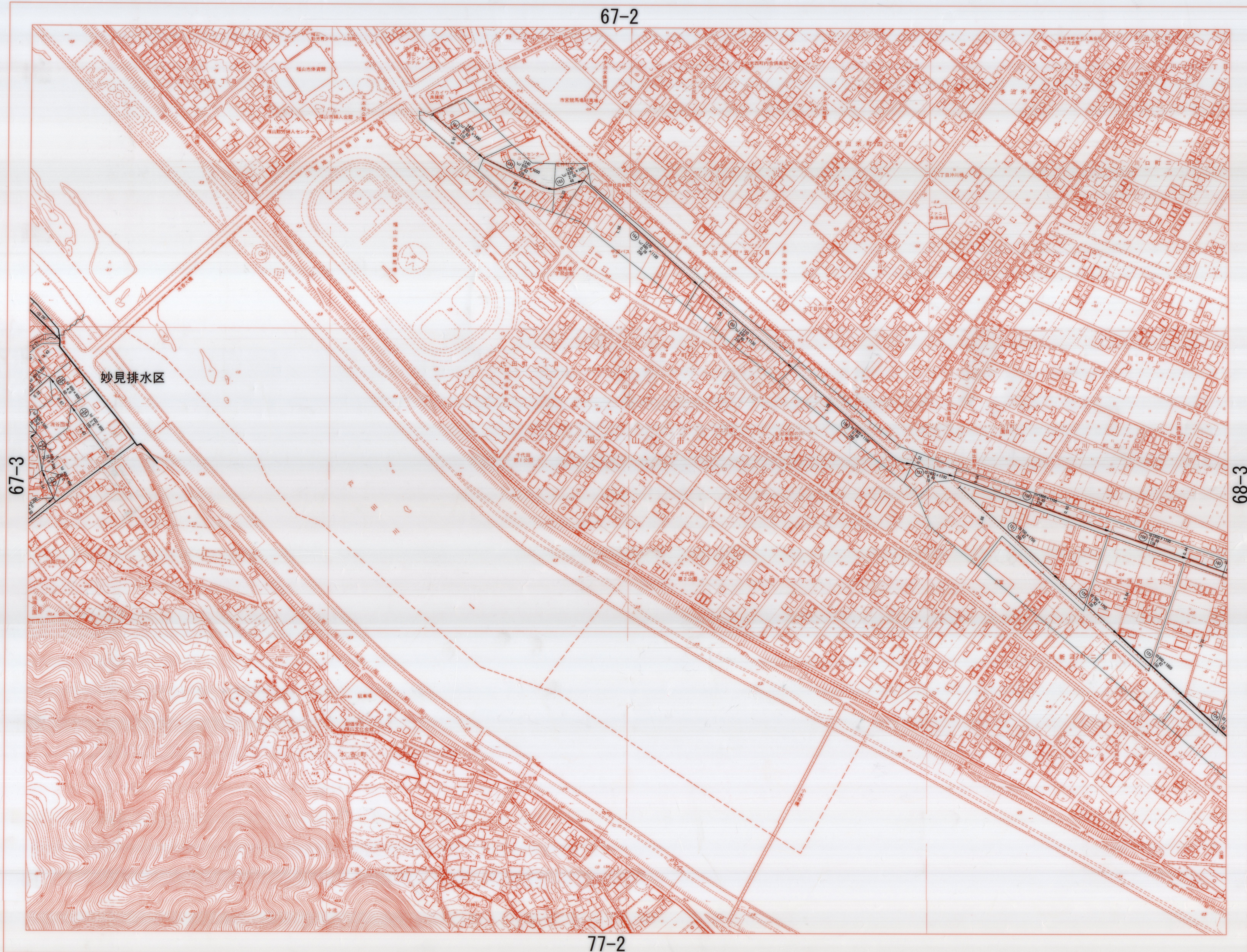
1:2,500
この図は、建設省国土院院長の承認を得て、関係官庁の測量簿及び測量成果(空中写真・空中写真測量)を使用して製図したものである。(承認番号)昭53年地計第4号

計画機関 福山市
作成機関 国産航業株式会社
許すなく複製を禁じます

III-PG 67-2

福山市都市計画平面図

67-2



16-3	16-4	17-3
26-1	26-2	27-1
26-3	26-4	27-3
36-1	36-2	37-1
36-3	36-4	37-3
46-2	47-1	47-2
48-2	49-1	49-2
47-3	47-4	48-3
48-4	49-3	49-4
56-2	57-1	57-2
58-1	59-1	59-2
56-3	56-4	57-3
57-4	58-3	58-4
59-3	59-4	
65-1	65-2	66-1
66-2	67-1	67-2
68-1	68-2	69-1
64-4	65-3	65-4
66-3	66-4	67-3
67-4	68-3	68-4
69-3	69-4	
74-2	75-1	76-2
77-1	77-2	78-1
78-2	79-1	
74-4	75-3	75-4
77-4	78-3	78-4
79-3	79-4	
84-2	85-1	86-1
86-2	87-2	88-1
88-2	89-1	
86-3	86-4	87-4
95-2	96-1	96-2
97-2	97-2	
95-4	96-3	96-4
97-3	97-4	98-3

雨水施設平面図 67-4


妙見排水区

67-3

68-3

77-2

1:2,500



凡 例	
記 号	名 称
	行政区境界
	全体計画区域界
	認可計画区域界
	幹線管渠
	枝線管渠
	管記号
	断面(mm) 勾配(%) 延長(m)
	区画割線・面積(ha)
	雨水流入区域界

福山市公共下水道事業計画			
図面名	排水施設区画割平面図(雨水)		
縮尺	1:2,500	図面番号	1
作成年月	平成18年2月	課長	係長
福山市下水道部			