

2 0 2 5 年 度（令和 7 年 度）

福 山 市 坪 生 町 南 三 丁 目 外 7 か 町 地 内

樹 木 伐 採 業 務 委 託（北 エ リ ア）実 施 設 計 書

委

託

概

要

伐採

N=

22 本

【 特 記 仕 様 書 】

1 適用

- (1) 本特記仕様書は、「樹木伐採業務委託（北エリア）」に適用する。
- (2) 本特記仕様書に記載のない事項については、福山市業務委託契約約款（契約書を含む。）、設計図書（別冊図面、仕様書、現場説明書及び現場説明に対する質問回答書をいう。）その他関係規則によること。
- (3) 本業務委託の施工に当たり、関係諸法令、通達及び業務施工に関する協定事項等を遵守するとともに、官公署への届出及び許認可等の手続を速やかに行い、発注者に報告すること。

2 樹木の処分

- (1) せん定、伐採、除草及び清掃等により発生した樹木等は表1「受入施設及び受入基準」に基づき、ふくやま環境美化センターで「廃棄物搬入届兼許可伝票」を使用して処分すること。
「廃棄物搬入届兼許可伝票」が必要になったときは、使用予定枚数を発注者へ報告し、受領すること。
なお、受け取った「廃棄物搬入届兼許可伝票」で未使用のものは、速やかに発注者へ返却すること。やむを得ず受注者が保管するときには、発注者の承認を得ること。

表1 受入施設及び受入基準

	受入施設	ごみ種	受入施設	受入基準2
①	ふくやま環境美化センター	A	幹の直径10cm以下の樹木	長さ50cm以下の樹木・草等
		B	幹の直径20cm以下の樹木	長さ2m以下の樹木等

- (2) 表1「受入施設及び受入基準」に適合しない樹木（幹の直径が20cmを超えるもの）は「チップ」として再利用するため、次の条件に適合するよう処理し、チップ化施工業者（表2「チップ施工業者」）へ直接搬入するものとする。
ア 幹の直径20cmを超えるものは、長さ3m未満に切断して搬入する。
イ 小枝・葉又は腐っている樹木は、チップ化製品に適合しないため取り除いて搬入する。
ウ 小枝・葉又は腐っている樹木は、ふくやま環境美化センターへ搬入する。

表2 チップ化施工業者

①企業名	大光産業	②企業名	笠岡物産・大洋物産
場所	福山市南松永町四丁目2 －55	場所	福山市南松永町三丁目1 －52
電話番号	934－4868	電話番号	933－5669
受入時間	8：30～17：00	受入時間	8：30～17：00

3 書類提出

- (1) 受注者は、契約締結の日以後 1 か月以内に業務実施計画書を発注者へ提出すること。業務実施計画書に記載すべき項目は、業務概要・作業計画・安全対策・緊急連絡網・清掃ごみの処分方法・その他発注者が求める事項とする。
- (2) 伝票を使用しごみを処分先に搬入したときは、その伝票の番号を業務実施報告書に明記し、受け入れたことを証する伝票を併せて発注者へ提出すること。

4 施工管理

施工は、管理工程表に沿って行うものとする。なお、受託者は責任を持って当業務委託内の植物の管理を行うこと。また、受託者は、次の方法により、植物の管理状態を作業日報の提出時に報告し、必要があれば管理方法等を発注者と協議し、植物を良好な状態に管理すること。

(1) 高木（せん定・伐採）

施工前・施工中・施工後の状況について撮影・写真帳を作成し、保管（以下「写真管理」という。）すること。

せん定樹木の幹周（胸高約 1.20 m）を測定し写真管理すること。

(2) 中低木（せん定・伐採）

施工前・施工中・施工後の状況を写真管理すること。

せん定後の樹高・幅・長さを測定し、写真管理すること。

(3) 処分

積込前と積込後の状況を写真管理する。その際には、黒板に「廃棄物搬入届兼許可伝票ナンバー」を明記し、写真内へ表示すること。

5 留意事項

- (1) 施工に当たっては、常に来園者の安全を確保するための措置を講じるとともに、作業の円滑な進捗を図ること。
- (2) 作業中に建物、工作物等を破損したとき、又は破損を発見したときは、速やかに発注者へ報告すること。なお、本業務地内の工作物等を移動する必要があるときは、発注者と協議を行うこと。
- (3) 本業務期間中、当該公園内における催事に係る対応について、発注者と十分協議・調整を行い、指定する期日までに当該公園の環境を良好な状態にすること。
- (4) 当該公園及び公園内施設への入退場に要する鍵は貸与することとする。受注者は、業務完了後に遅滞なく貸与された鍵を発注者へ返却すること。なお、当該公園内での車両の使用時には、施設や芝生等を傷めることがないように必要な措置を講じること。
- (5) 作業中は一般車両の当該公園内への誤進入を防止するための措置を講じること。

6 その他

- (1) 本特記仕様書及び設計図書に明示していない事項に疑義が生じたときは、発注者の指示を受けるものとする。

総括情報表

変更回数 適用単価地区 単価適用日	0 70 福山市 00-07.11.01(0)		凡例 Co …コンクリート As …アスファルト DT …ダンプトラック BH …バックホウ CC …クローラクレーン TC …トラッククレーン RTC…ラフテレーンクレーン
諸経費体系	1 公共(一般)		
	当世代	前世代	
工種 施工地域・工事場所区分 復興補正区分 週休補正区分 現場事務所等の貸与区分 I C T補正区分 冬期補正係数 緊急工事区分 前払金支出割合区分 契約保証区分	09 公園工事 00 補正なし 00 補正なし 00 補正なし 00 補正なし 00 補正なし 00 補正なし 00 通常工事 0 % 00 補正無し 03 補正しない		
建設技能労働者や交通誘導員等の現場労働者にかかる経費として、労務費のほか各種経費（法定福利費の事業者負担額，労務管理費，安全訓練等に要する費用等）が必要であり，本積算ではこれらを現場管理費等の一部として率計上している。			

本工事費 内訳表

頁0 -0002

費目・工種・施工名称など	数量	単位	単価	金額	備考
本工事費					X1000
植栽					Y1H02 レベル1
	1	式			
公園施設等撤去・移設工					Y1H0205 レベル2
	1	式			
伐採工					Y1H020503 レベル3
	1	式			
高木伐採 【高木の規格】					Y1H02050301 レベル4
		本			
樹木管理（伐採） チェーンソー伐り 幹周30cm以上60cm未満					V00BS3 00
	1	本			単第0 -0001 表
樹木管理（伐採） チェーンソー伐り 幹周60cm以上90cm未満					V00BS4 00
	10	本			単第0 -0003 表
樹木管理（伐採） チェーンソー伐り 幹周90cm以上120cm未満					V00BS5 00
	6	本			単第0 -0004 表
樹木管理（伐採） チェーンソー伐り 幹周120cm以上150cm未満					V00BS9 00
	2	本			単第0 -0005 表

本工事費 内訳表

頁0 -0003

費目・工種・施工名称など	数量	単位	単価	金額	備考
樹木管理（伐採） チェンソー伐り 幹周150cm以上180cm未満	1	本			V00BS6 00 単第0 -0006 表
樹木管理（伐採） 幹周180cm以上200cm未満	1	本			V00BS7 00 単第0 -0007 表
樹木管理（伐採） 幹周200cm以上	1	本			V00BS8 00 単第0 -0008 表
高所作業車運転 トラック架設リフト・ブーム型（直伸式）作業床高さ12m	1	日			S9349 00 単第0 -0009 表
伐採木運搬 20未満	1	本			V000000200 00 単第0 -0010 表
伐採木運搬 30以上60未満	1	本			V000000400 00 単第0 -0012 表
伐採木運搬 60以上90未満	10	本			V000000500 00 単第0 -0013 表
伐採木運搬 90以上120未満	6	本			V000000600 00 単第0 -0014 表
伐採木運搬 120以上150未満	2	本			V000000700 00 単第0 -0015 表

本工事費 内訳表

頁0 -0004

費目・工種・施工名称など	数量	単位	単価	金額	備考
伐採木運搬 150以上200未満	2	本			V000000800 00 単第0 -0016 表
伐採木運搬 200以上	1	本			V000000900 00 単第0 -0017 表
* * 直接工事費 * * #0020計=支給品等(材料),無償貸付					
共通仮設費率分					Z0019
計算情報..... 対象額..... 率.....					
* * 共通仮設費計 * *					
* * 純工事費 * *					
現場管理費 計算情報..... 対象額..... 率.....					
* * 工事原価 * *					

本工事費 内訳表

頁0 -0005

費目・工種・施工名称など	数量	単位	単価	金額	備考
一般管理費率分 計算情報..... 対象額..... 率.....					前払補正率...
一般管理費計					
* * 工事価格 * *					
* * 消費税相当額 * * 計算情報..... 対象額..... 率.....					
* * 工事費計 * *					

施工単価表

頁0 -0006

樹木管理（伐採） チェーンソー伐り

V00BS3
幹周30cm以上60cm未満

單第0 -0001 表

10

本 当り

[illegible]

施工単価表

頁0 -0007

チェーンソー運転
80cc 鋸長600mm

V0003

單第0 -0002 表

1

目 当り

[illegible]

施工単価表

頁0 -0008

樹木管理（伐採） チェーンソー伐り

V00BS4
幹周60cm以上90cm未満

單第0 -0003 表

10

本 当り

[illegible]

施工単価表

頁0 -0009

樹木管理（伐採） チェーンソー伐り

V00BS5
幹周90cm以上120cm未満

單第0 -0004 表

10

本 当り

[illegible]

施工単価表

頁0 -0010

樹木管理（伐採） チェーンソー伐り

V00BS9

單第0 -0005 表

幹周120cm以上150cm未満

10

本 当り

[illegible]

施工単価表

頁0 -0011

樹木管理（伐採） チェーンソー伐り

V00BS6

單第0 -0006 表

幹周150cm以上180cm未満

10

本 当り

[illegible]

施工単価表

頁0 -0012

樹木管理（伐採）

V00BS7

單第0 -0007 表

10

本 当り

幹周180cm以上200cm未満

[illegible]

施工単価表

頁0 -0013

樹木管理（伐採）

V00BS8

單第0 -0008 表

10

本 当り

[illegible]

施工単価表

頁0 -0014

高所作業車運転

S9349

單第0 -0009 表

1

目 当り

トラック架設リフト・ブーム型(直伸式) 作業床高さ12m

[illegible]

施工単価表

頁0 -0015

伐採木運搬

V000000200

單第0 -0010 表

20未満

本 当り

[illegible]

施工単価表

頁0 -0016

トラック運転
2t積

V000000100

單第0 -0011 表

1

時間 当り

[illegible]

施工単価表

頁0 -0017

伐採木運搬

V000000400

單第0 -0012 表

100

本 当り

30以上60未満

[illegible]

施工単価表

頁0 -0018

伐採木運搬

V000000500

單第0 -0013 表

100

本 当り

60以上90未満

[illegible]

施工単価表

頁0 -0019

伐採木運搬

V000000600

單第0 -0014 表

100

本 当り

90以上120未満

[illegible]

施工単価表

頁0 -0020

伐採木運搬

V000000700

單第0 -0015 表

100

本 当り

120以上150未満

[illegible]

施工単価表

頁0 -0021

伐採木運搬

V000000800

單第0 -0016 表

100

本 当り

150以上200未満

[illegible]

施工単価表

頁0 -0022

伐採木運搬

V000000900

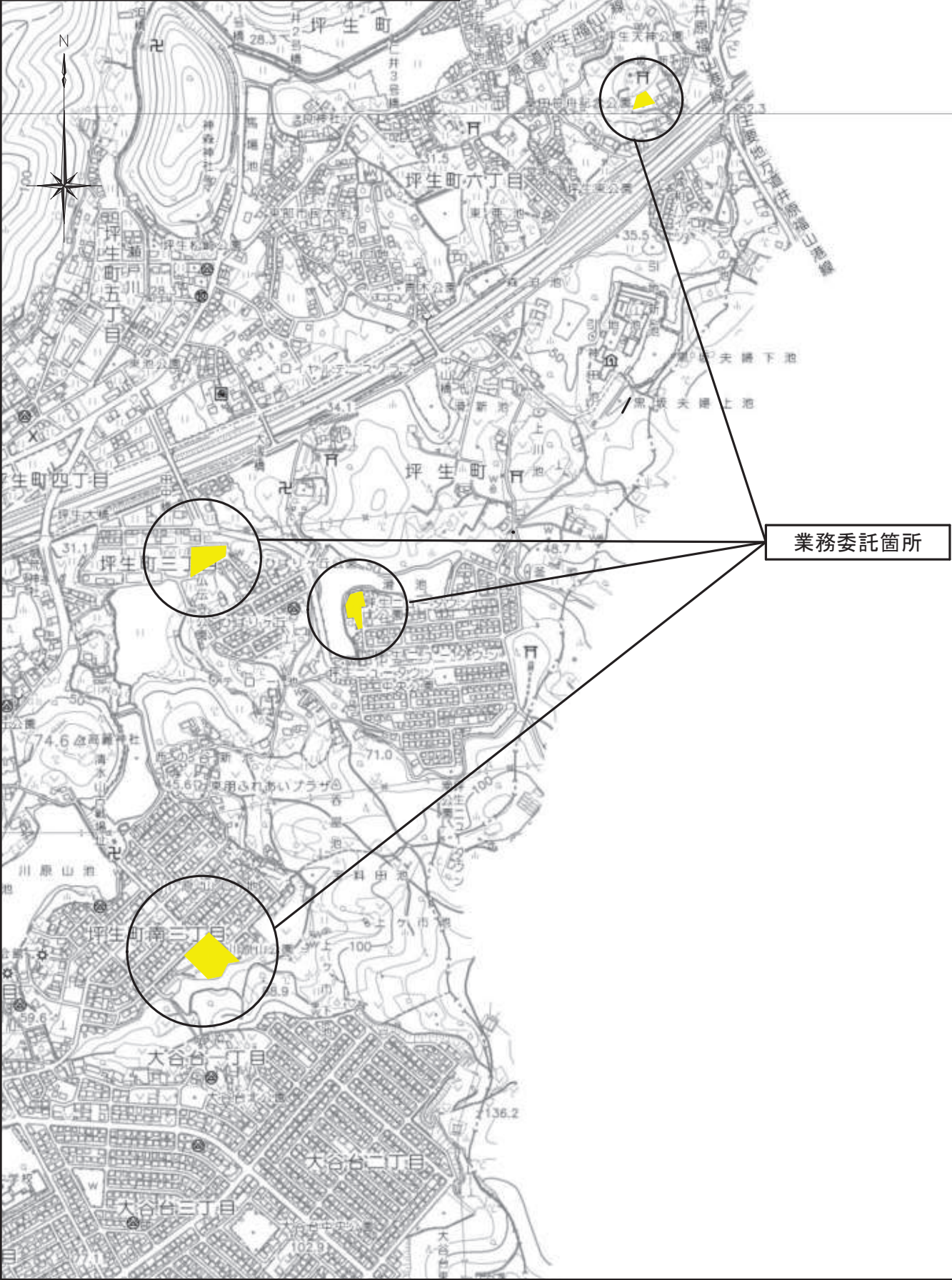
單第0 -0017 表

200以上

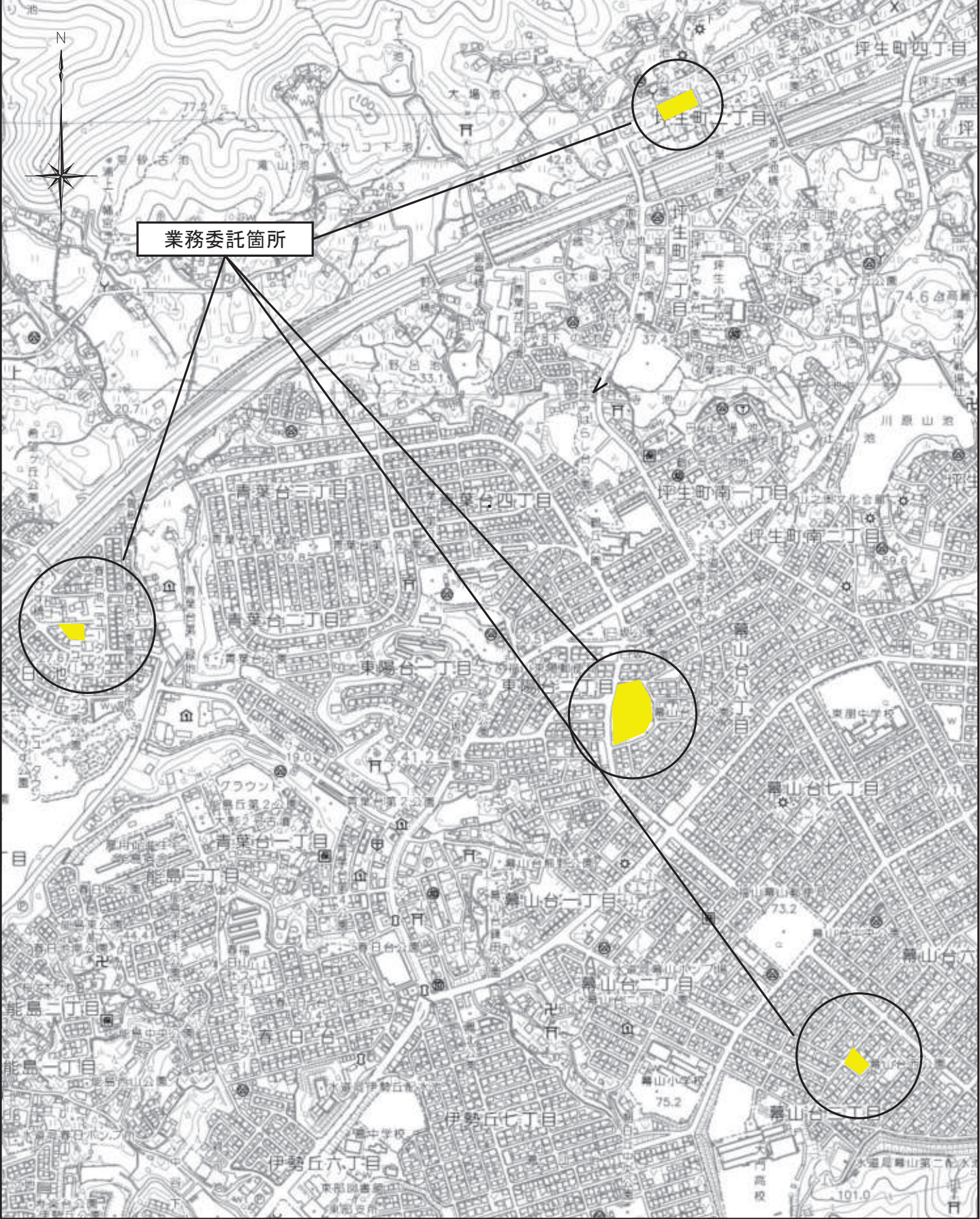
本 当り

[illegible]

図面番号	1 / 2	縮 尺	S=1:10,000
工 種	樹木伐採等業務委託（北エリア）		
種 別	位置図	番号	
公 園 名	川原山公園外 7 公園		
委託箇所	福山市坪生町南三丁目外 6 か町地内		
福 山 市			



図面番号	2 / 2	縮 尺	S=1:10,000
工 種	樹木伐採等業務委託（北エリア）		
種 別	位置図	番号	
公 園 名	川原山公園外 7 公園		
委託箇所	福山市坪生町南三丁目外 6 か町地内		
福 山 市			



数量表								
	点検ID	点検実施年度	公園名	公園番号	樹木番号	樹高(m)	幹周(cm)	種別
定期点検	2025-112-0-6	2025	川原山公園	112	6	6	170	伐採
定期点検	2025-267-0-3	2025	西池平公園	267	3	3	120	伐採
定期点検	2025-267-0-4	2025	西池平公園	267	4	3	100	伐採
定期点検	2025-276-0-1	2025	ニュータウン南公園	276	1	4	65	伐採
定期点検	2025-490-0-1	2025	坪生ニュータウン北公園	490	1	8	100	伐採
定期点検	2025-317-0-2	2025	仏伝寺公園	317	2	4	100	伐採
定期点検	2025-327-0-5	2025	幕山台北公園	327	5	5	215	伐採
定期点検	2025-330-0-3	2025	幕山台西公園	330	3	4	123	伐採
定期点検	2025-611-0-2	2025	桑田笹舟記念公園	611	2	10	180	伐採
定期点検	2025-5-1-4	2025	春日池公園エリア1	5	4	3	100	伐採
定期点検	2025-5-1-7	2025	春日池公園エリア1	5	7	4	90	伐採
定期点検	2025-5-1-10	2025	春日池公園エリア1	5	10	5	70	伐採
定期点検	2025-5-1-18	2025	春日池公園エリア1	5	18	3	70	伐採
定期点検	2025-5-1-19	2025	春日池公園エリア1	5	19	3	80	伐採
定期点検	2025-5-2-8	2025	春日池公園エリア2	5	8	5	70	伐採
定期点検	2025-5-3-10	2025	春日池公園エリア3	5	10	8	40	伐採
定期点検	2025-5-5-10	2025	春日池公園エリア5	5	10	8	60	伐採
定期点検	2025-5-5-12	2025	春日池公園エリア5	5	12	5	70	伐採
定期点検	2025-5-5-13	2025	春日池公園エリア5	5	13	6	80	伐採
定期点検	2025-5-6-3	2025	春日池公園エリア6	5	3	5	100	伐採
定期点検	2025-5-6-4	2025	春日池公園エリア6	5	4	3	70	伐採
定期点検	2025-5-6-5	2025	春日池公園エリア6	5	5	4	80	伐採

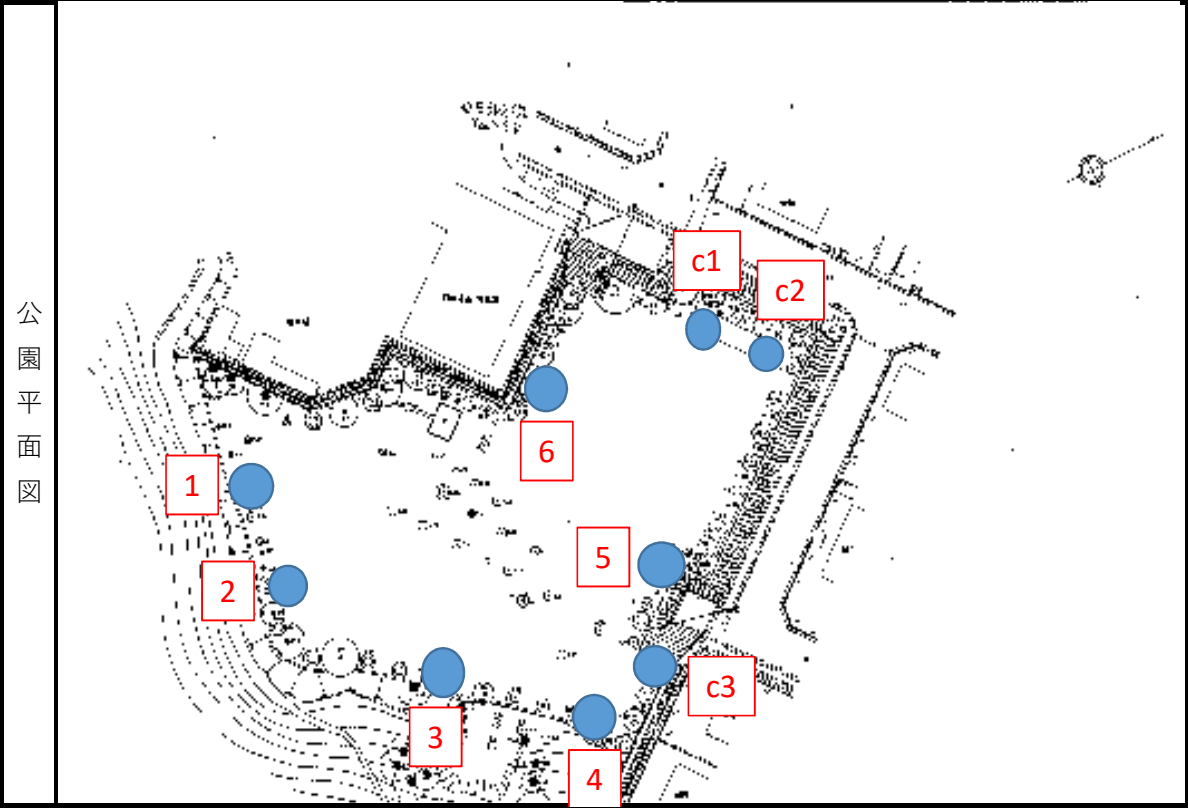
伐採				運搬			
幹周		数量	単位	幹周		数量	単位
	20	0	本		20	0	本
20	30	0	本	20	30	0	本
30	60	1	本	30	60	1	本
60	90	10	本	60	90	10	本
90	120	6	本	90	120	6	本
120	150	2	本	120	150	2	本
150	180	1	本	150	200	2	本
180	200	1	本	200	250	1	本
200	250	1	本				
	合計	22	本			22	本

樹木点検票






公園名 112_川原山公園

点検日 2025/7/1					点検樹木数（高木（3m以上）） 健全なものを含む 30 本						
点検者名		原田				保名					
	枝				幹・地際部					全体	
チェック項目	枯れ枝・ぶら下がり枝がある	腐朽している	キノコが発生している	虫糞・樹液がある	虫糞・樹液がある	空洞や腐朽がある	キノコが発生している	ルートカラーがない	揺れがある	不自然に傾斜している	枯れている
調査結果（樹木番号を記入）		2				1 3 4 c 1 c 2 c 3	5				6
	悪い部分のある樹木のみ記載する										

樹木情報	樹木番号	樹高(m)	幹周(cm)	特記事項
	1	4	100	
	2	3	90	
	3	3	70	
	4	6	150	
	5	4.5	150	
	6	6	170	
	c 1	3	50	
	c 2	3	40	
	c 3	4.5	90	



写真帳

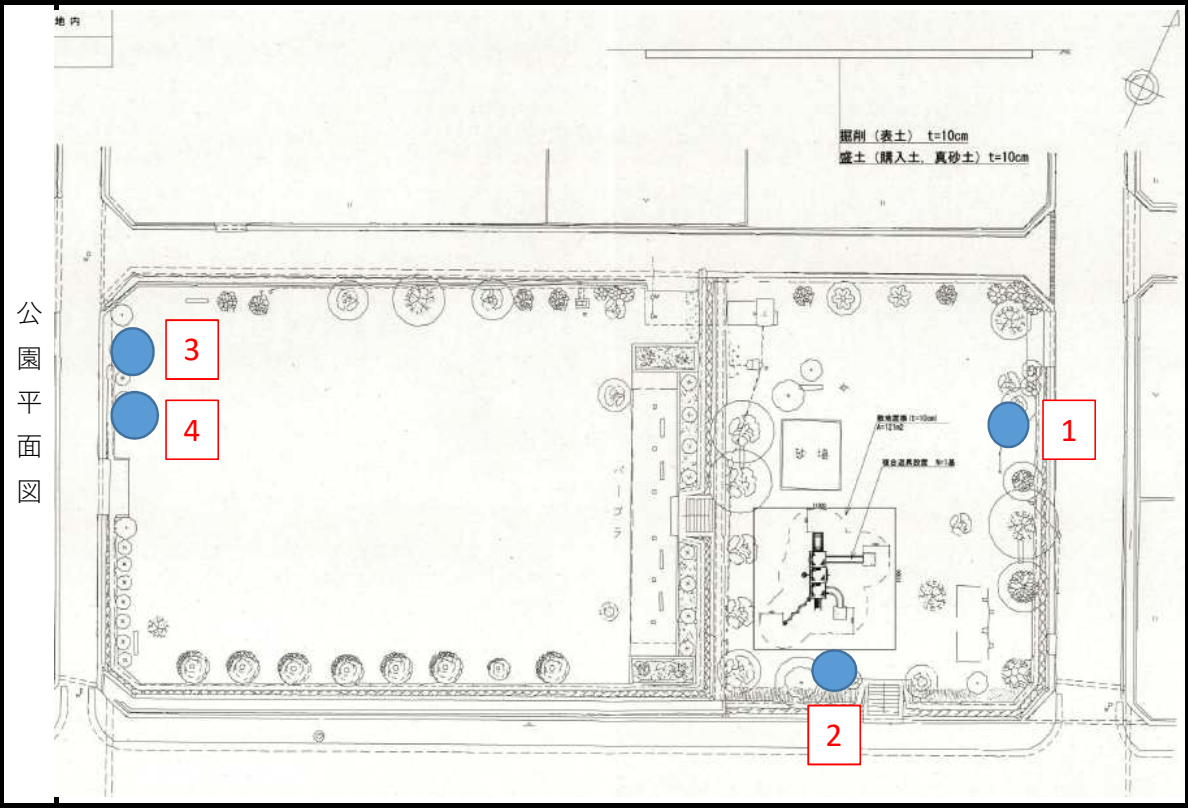
公園名	112_川原山公園	樹木番号			6
1		2			
3		4			
5		6			
7		8			

樹木点検票





公園名 267_西池平公園

点検日 2025/7/28					点検樹木数（高木（3m以上）） 健全なものを含む 53 本						
点検者名		原田				保名					
	枝				幹・地際部					全体	
チェック項目	枯れ枝・ぶら下がり枝がある	腐朽している	キノコが発生している	虫糞・樹液がある	虫糞・樹液がある	空洞や腐朽がある	キノコが発生している	ルートカラーがない	揺れがある	不自然に傾斜している	枯れている
調査結果（樹木番号を記入）					1	1 2					3 4
	悪い部分のある樹木のみ記載する										





樹木情報	樹木番号	樹高(m)	幹周(cm)	特記事項
	1	10	160	
	2	5	115	
	3	3	120	
	4	3	100	



写真帳

公園名	267_西池平公園	樹木番号		3	
1		2			
3		4			
5		6			
7		8			

写真帳

公園名	267_西池平公園	樹木番号		4	
1		2			
3		4			
5		6			
7		8			

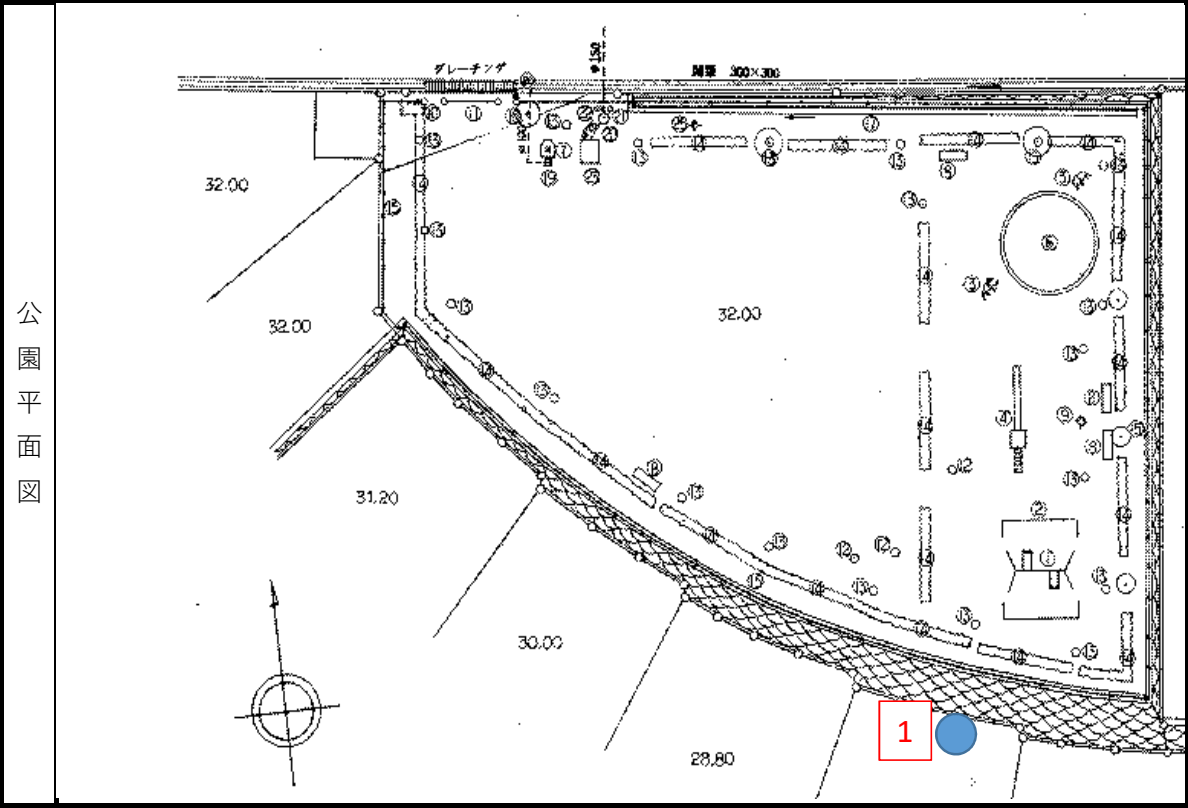
樹木点検票

公園名 276_ニュータウン南公園






点検日 2025/7/31					点検樹木数（高木（3m以上）） 健全なものを含む 7 本						
点検者名		原田				保名					
	枝				幹・地際部					全体	
チェック項目	枯れ枝・ぶら下がり枝がある	腐朽している	キノコが発生している	虫糞・樹液がある	虫糞・樹液がある	空洞や腐朽がある	キノコが発生している	ルートカラーがない	揺れがある	不自然に傾斜している	枯れている
調査結果（樹木番号を記入）											1

悪い部分のある樹木のみ記載する

樹木情報	樹木番号	樹高(m)	幹周(cm)	特記事項
	1	4	65	



写真帳

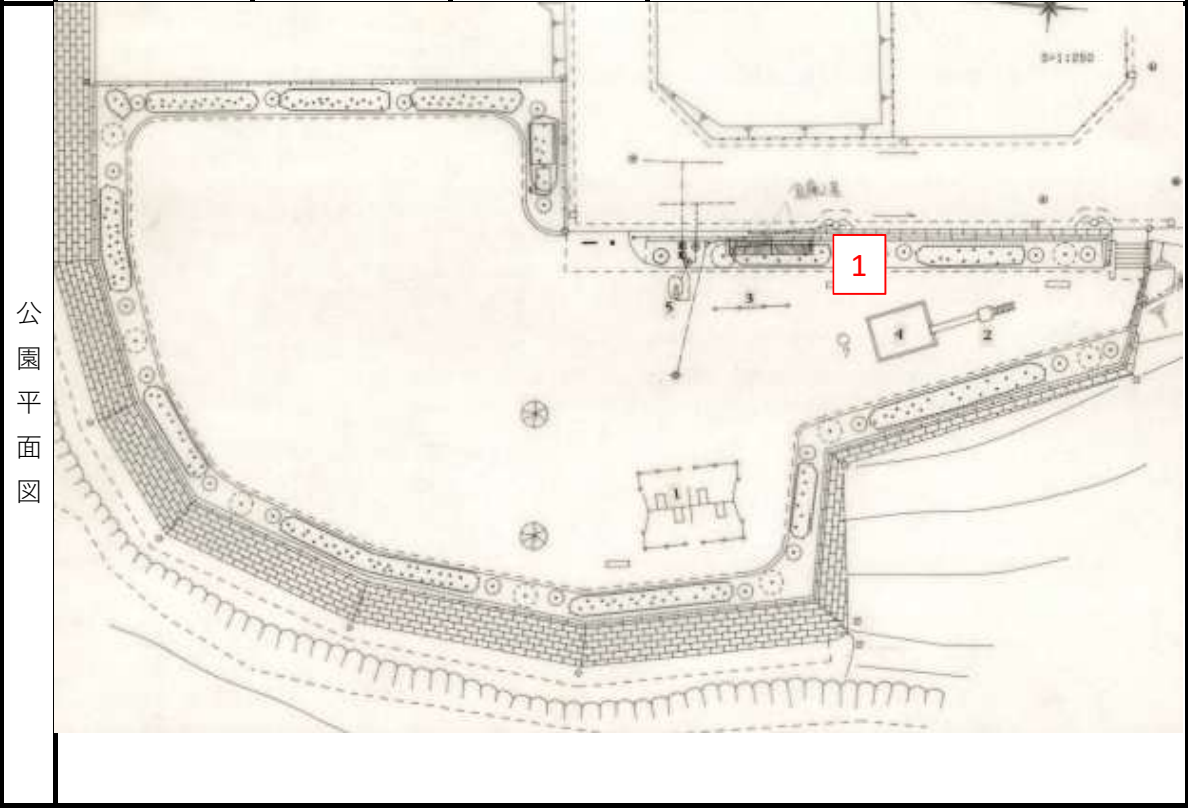
公園名	276_ニュータウン	樹木番号		1	
1		2			
3		4			
5		6			
7		8			

樹木点検票









公園名 490_坪生ニュータウン北公園

点検日 2025/6/18					点検樹木数（高木（3m以上）） 健全なものを含む 9 本						
点検者名		前原									
	枝				幹・地際部					全体	
チェック項目	枯れ枝・ぶら下がり枝がある	腐朽している	キノコが発生している	虫糞・樹液がある	虫糞・樹液がある	空洞や腐朽がある	キノコが発生している	ルートカラーがない	揺れがある	不自然に傾斜している	枯れている
調査結果（樹木番号を記入）	1										1
	悪い部分のある樹木のみ記載する										

樹木情報	樹木番号	樹高(m)	幹周(cm)	特記事項
	1	8	100	半分葉がなく枯れている



写真帳

公園名	490_坪生ニユ一	樹木番号	1
1		2	
3		4	
5		6	
7		8	

9



10

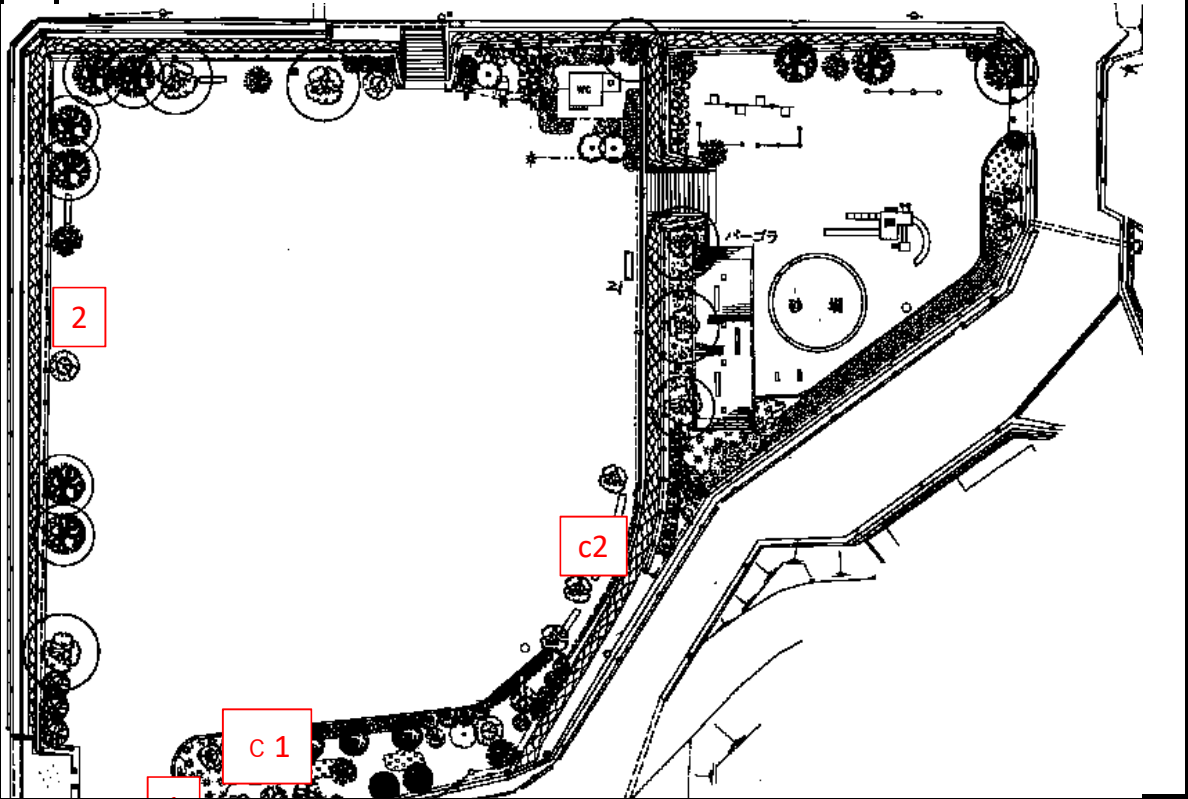


樹木点検票








公園名 317_仏伝寺公園

点検日 2025/6/12					点検樹木数（高木（3m以上）） 健全なものを含む 49 本						
点検者名		佐藤									
	枝				幹・地際部					全体	
チェック項目	枯れ枝・ぶら下がり枝がある	腐朽している	キノコが発生している	虫糞・樹液がある	虫糞・樹液がある	空洞や腐朽がある	キノコが発生している	ルートカラーがない	揺れがある	不自然に傾斜している	枯れている
調査結果（樹木番号を記入）					1	1					2
						c 1 c 2					
<div>悪い部分のある樹木のみ記載する</div>											









樹木情報	樹木番号	樹高(m)	幹周(cm)	特記事項
	1	5.5	62	
	2	4	100	根腐れあり
				樹皮の剥がれあり
	c 1	3.5	42	
	c 2	5	60	根腐れあり



写真帳

公園名	317_仏伝寺公園	樹木番号		2	
1			2		
3			4		
5			6		
7			8		

写真帳

公園名	327_幕山台北公園	樹木番号	5
1		2	
3		4	
5		6	
7		8	

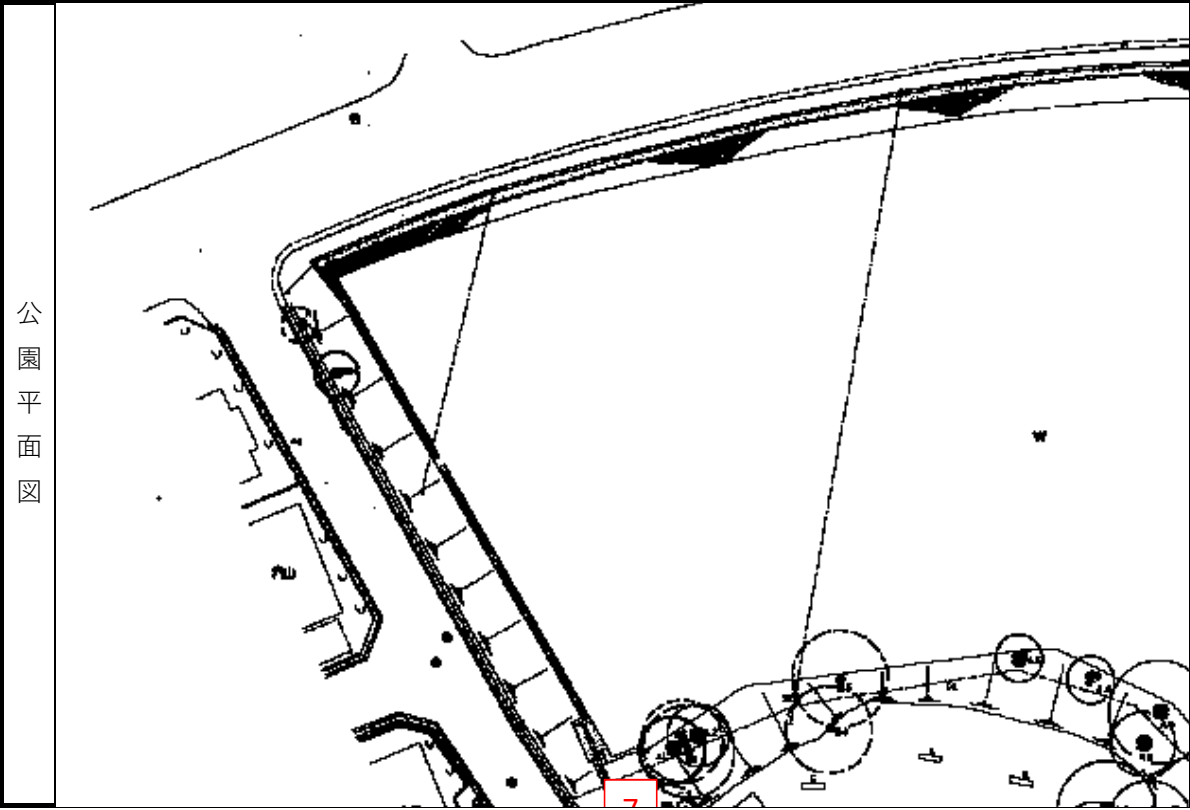


樹木点検票

公園名 327_幕山台北公園

点検日 2025/6/16					点検樹木数（高木（3m以上）） 健全なものを含む 48 本						
点検者名		佐藤									
	枝				幹・地際部					全体	
チェック項目	枯れ枝・ぶら下がり枝がある	腐朽している	キノコが発生している	虫糞・樹液がある	虫糞・樹液がある	空洞や腐朽がある	キノコが発生している	ルートカラーがない	揺れがある	不自然に傾斜している	枯れている
調査結果（樹木番号を記入）	1				3	1	5				5
	2					4					
	3					6					
						7					
悪い部分のある樹木のみ記載する											

樹木情報	樹木番号	樹高(m)	幹周(cm)	特記事項
	1	5.5	200	
	2	5	150	
	3	5	82	
	4	6	212	
	5	5	215	
	6	6	84	
	7	5	147	

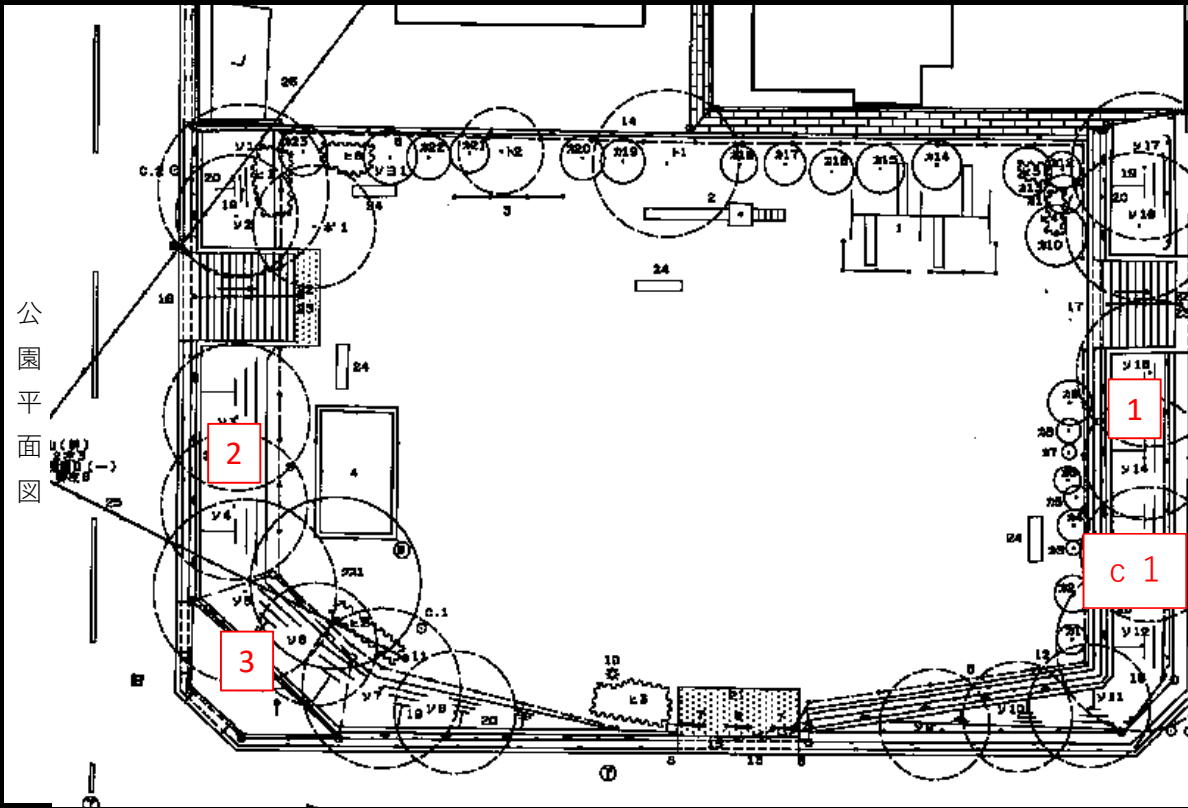


樹木点検票








公園名 330_幕山台西公園

点検日 2025/7/2					点検樹木数（高木（3m以上）） 健全なものを含む 31 本						
点検者名		佐藤									
	枝				幹・地際部					全体	
チェック項目	枯れ枝・ぶら下がり枝がある	腐朽している	キノコが発生している	虫糞・樹液がある	虫糞・樹液がある	空洞や腐朽がある	キノコが発生している	ルートカラーがない	揺れがある	不自然に傾斜している	枯れている
調査結果（樹木番号を記入）	1 2 c 1					1 c 1	2				3
<div>悪い部分のある樹木のみ記載する</div>											

樹木情報	樹木番号	樹高(m)	幹周(cm)	特記事項
	1	5.5	83	
	2	5	92	
	3	4	123	
	c 1	4	79	



写真帳

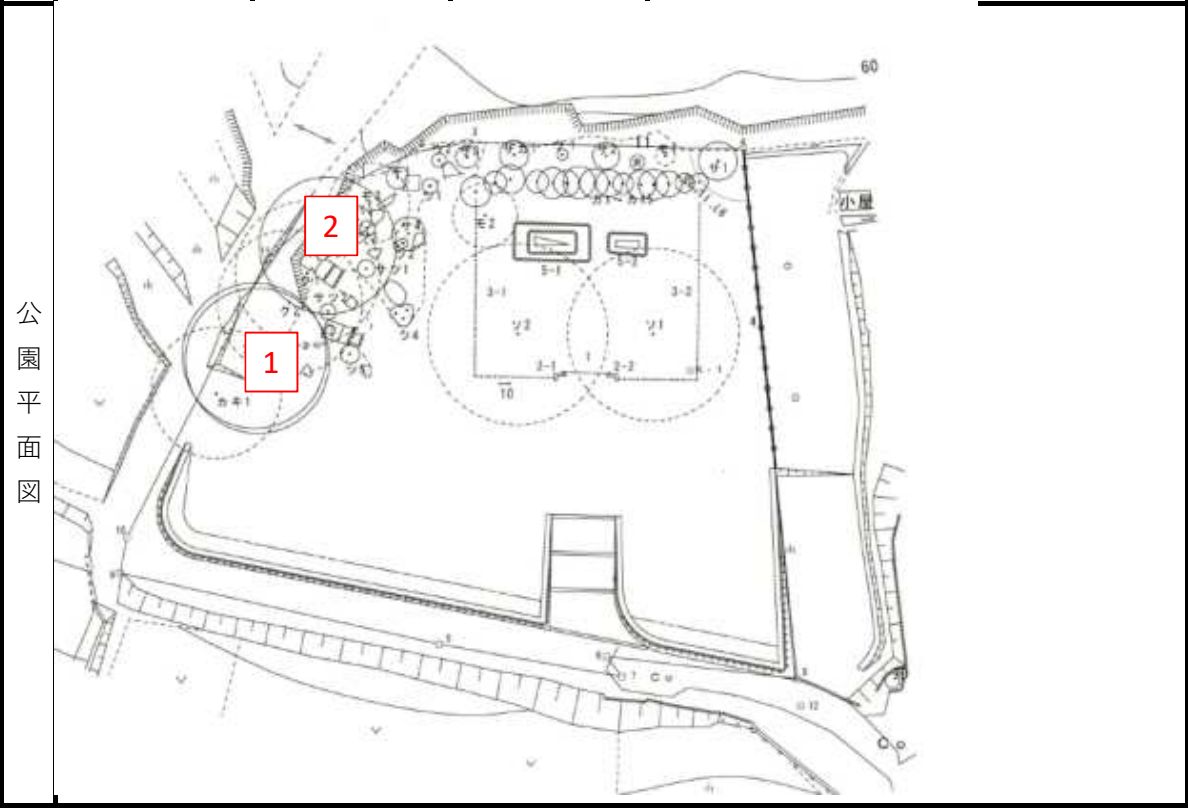
公園名	330_幕山台西公園	樹木番号		3	
1		2			
3		4			
5		6			
7		8			

樹木点検票









公園名 611_桑田笹舟記念公園






点検日 2025/7/9					点検樹木数（高木（3m以上）） 健全なものを含む 16 本						
点検者名		前原									
	枝				幹・地際部					全体	
チェック項目	枯れ枝・ぶら下がり枝がある	腐朽している	キノコが発生している	虫糞・樹液がある	虫糞・樹液がある	空洞や腐朽がある	キノコが発生している	ルートカラーがない	揺れがある	不自然に傾斜している	枯れている
調査結果（樹木番号を記入）	1 2	1 2			1	1		2			2
	悪い部分のある樹木のみ記載する										

樹木情報	樹木番号	樹高(m)	幹周(cm)	特記事項
	1	12	320	2本の幹 大穴：H700・W50cm
	2	10	180	



写真帳






公園名	611_桑田笹舟記念	樹木番号		2	
1			2		
3			4		
5			6		
7			8		

9		10	
11		12	
13		14	






春日池公園
エリア 1








写真帳

公園名	5_春日池公園エリ	樹木番号	4
1		2	
3		4	
5		6	
7		8	






写真帳

公園名	5_春日池公園エリ	樹木番号		7	
1		2			
3		4			
5		6			
7		8			






写真帳

公園名	5_春日池公園エリ	樹木番号		10	
1		2			
3		4			
5		6			
7		8			

写真帳

公園名	5_春日池公園エリ	樹木番号		18	
1		2			
3		4			
5		6			
7		8			

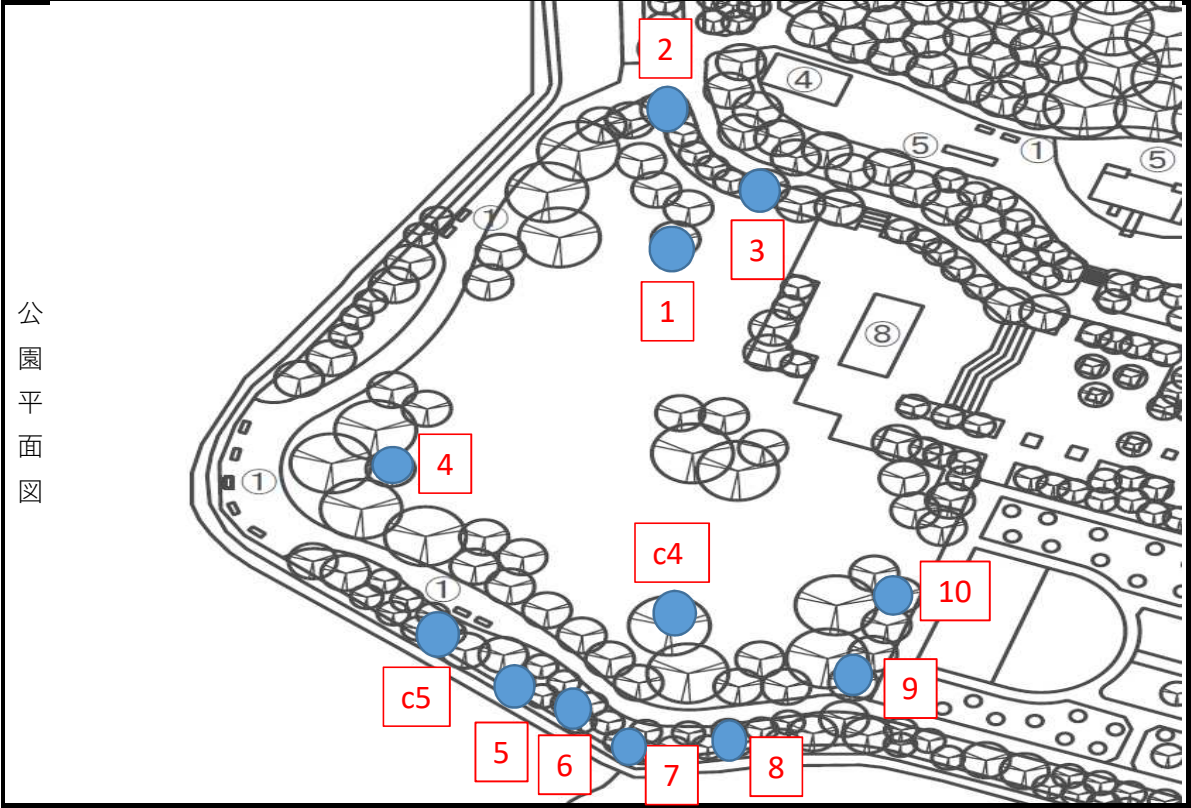
写真帳

公園名	5_春日池公園エリ	樹木番号		19	
1		2			
3		4			
5		6			
7		8			






春日池公園

エリア 2

樹木情報	樹木番号	樹高(m)	幹周(cm)	特記事項
	1	6	120	
	2	3	80	
	3	6	100	
	4	10	225	
	5	5	90	
	6	5	70	
	7	5	90	
	8	5	70	
	9	5	80	
	10	12	190	
	c 4	12	275	
	c 5	5	60	








写真帳

公園名	5_春日池公園エリ	樹木番号		8	
1		2			
3		4			
5		6			
7		8			








写真帳






公園名	5_春日池公園エリ	樹木番号		10	
1		2			
3		4			
5		6			
7		8			








写真帳

公園名	5_春日池公園エリ	樹木番号		10	
1		2			
3		4			
5		6			
7		8			

写真帳

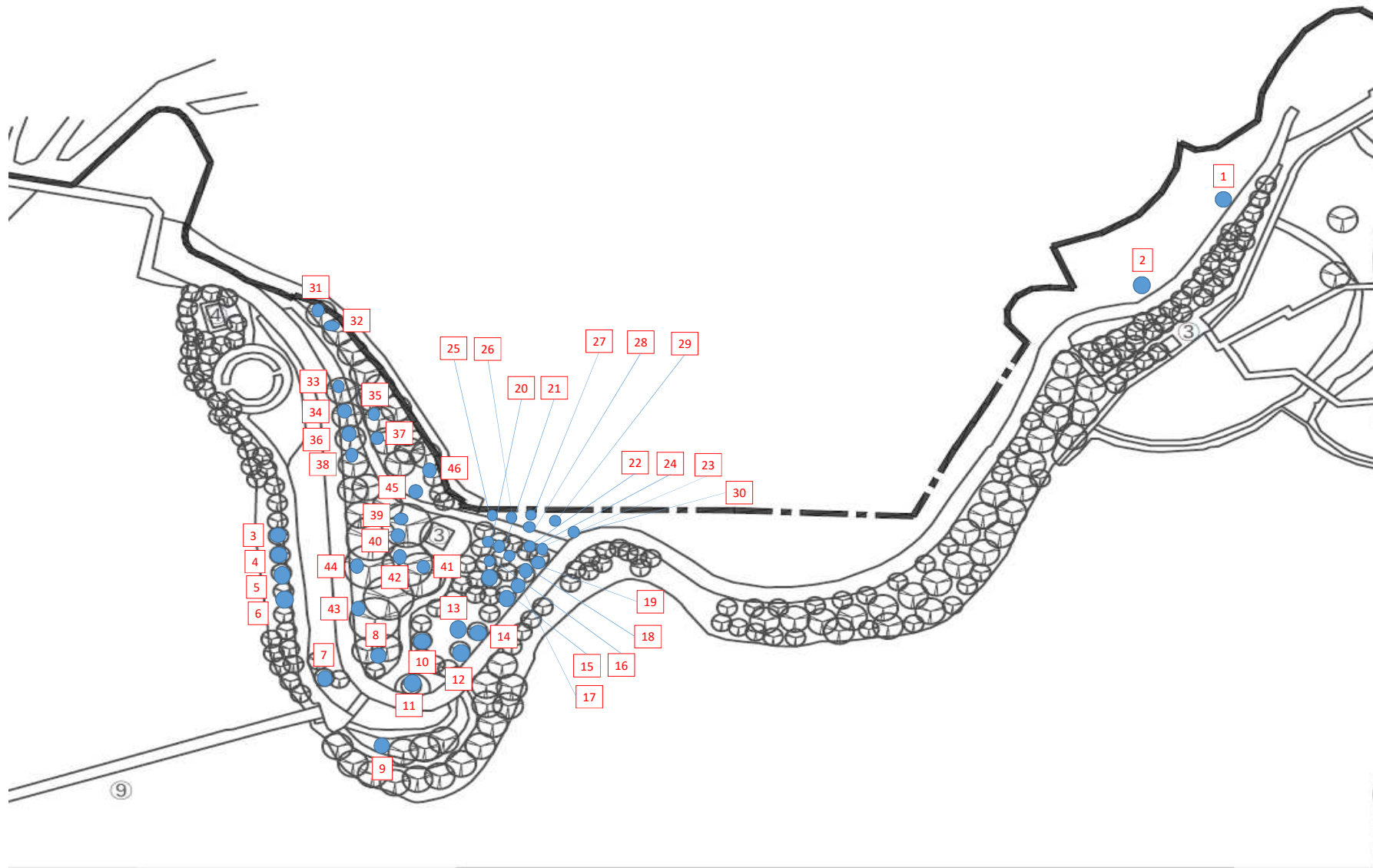
公園名	5_春日池公園エリ	樹木番号		12	
1		2			
3		4			
5		6			
7		8			

写真帳






公園名	5_春日池公園エリ	樹木番号		13	
1		2			
3		4			
5		6			
7		8			

春日池公園








エリア 6








写真帳

公園名	5_春日池公園エリ	樹木番号		3	
1		2			
3		4			
5		6			
7		8			

写真帳

公園名	5_春日池公園エリ	樹木番号			4
1		2			
3		4			
5		6			
7		8			

写真帳

公園名	5_春日池公園エリ	樹木番号		5	
1		2			
3		4			
5		6			
7		8			