

I. 概要

第1章 市勢概要

第1節 自然的条件

1 位置・地勢

本市は広島県の東南端、瀬戸内海沿岸のほぼ中央部にあり、南北45.7km、東西29.5kmにわたり、面積517.72km²です。

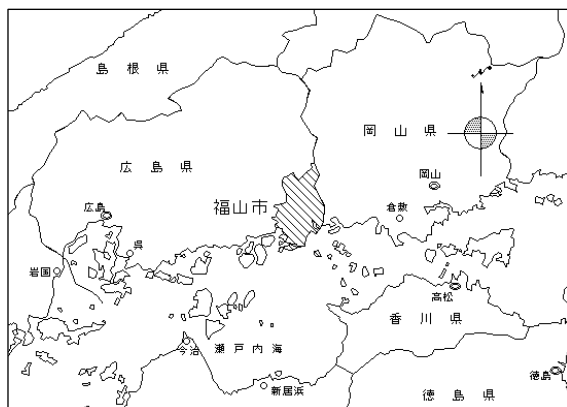
地形は全体的に見ると、平たんな高原やなだらかな丘陵群と比較的広い沖積平野で構成されており、山系は標高200mから600mで、北部に京ノ上山、馬乗山、蛇円山、西部に大谷山、高増山があり、南部は彦山、熊ヶ峰を中心とした小山が連なり、東部は低い丘陵となっています。

その中央部を流れている一級河川の芦田川は、中国地方有数の河川で、市の東北部及び中部の50余の支流をあわせ、その下流に福山三角洲を形成し、瀬戸内海に注いでいます。

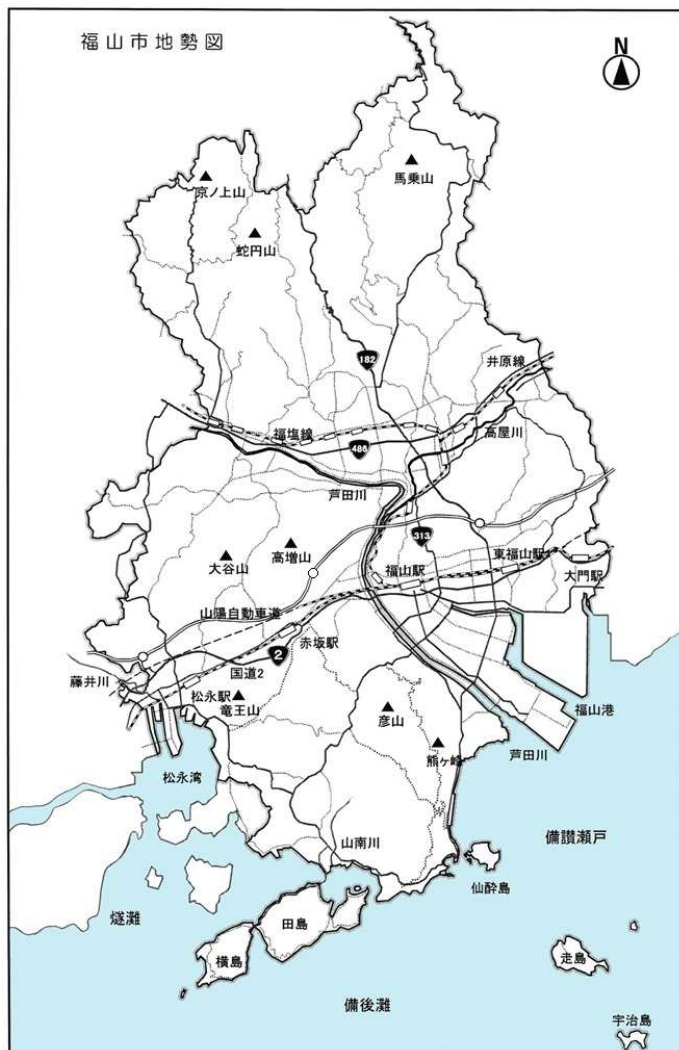
一方、市の西部、南部にも藤井川、山南川などの二級河川をはじめとする多くの中小河川があり、その下流に平地を形成しています。

また、南方海上には、仙酔島、走島、宇治島、田島、横島などの島々があります。

福山市位置図

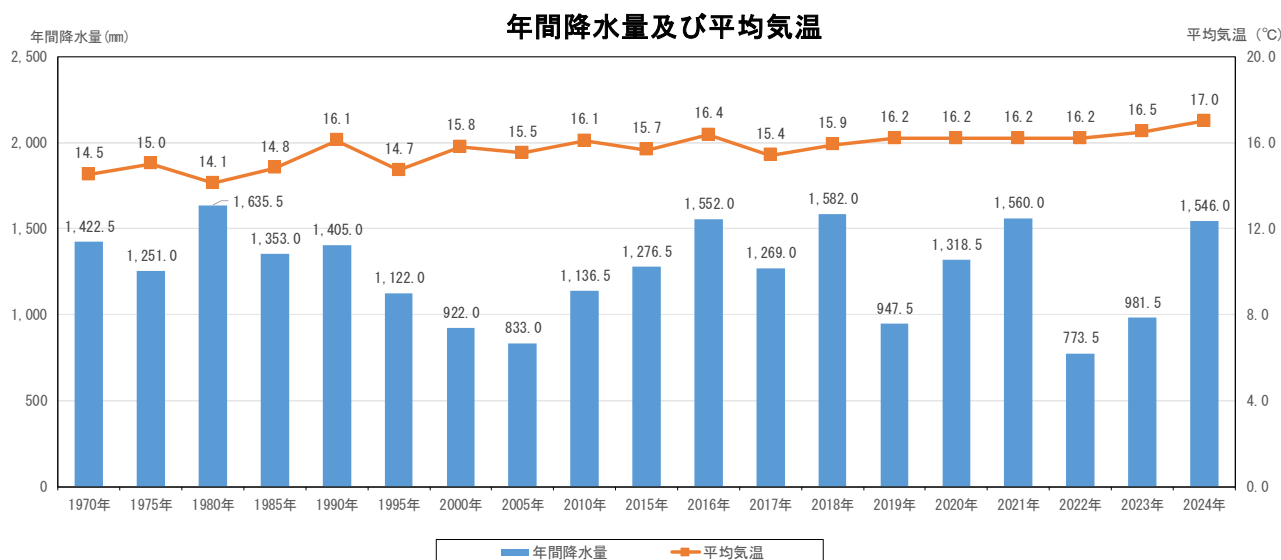


福山市地勢図



2 気候

本市の気候は瀬戸内海式気候に属し、温暖で雨量が少なく、四季を通じて晴天の日が多く続きます。2024年（令和6年）の降水量は合計1,546.0mm、平均気温は17.0℃です。

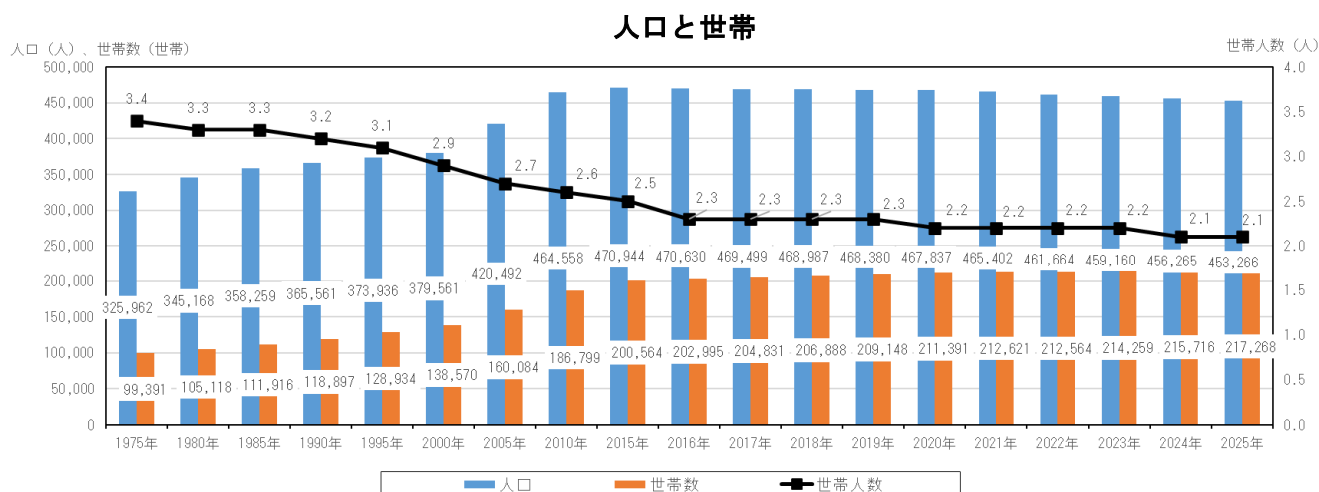


第2節 社会的条件

1 人口・面積

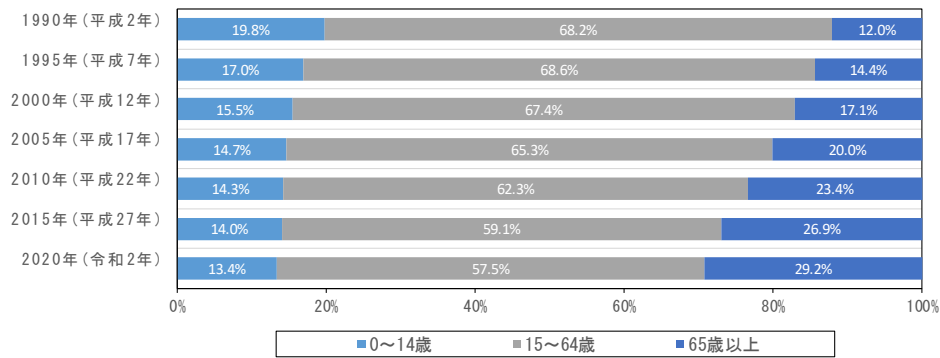
1916年（大正5年）7月1日の市制施行時の人口は、32,356人でしたが、1933年（昭和8年）の周辺10か村の合併をはじめとする周辺市町村との合併や、日本鋼管(株)福山製鉄所（現JFEスチール(株)西日本製鉄所）の操業開始や関連企業の進出に伴い人口は増加を続け、1975年（昭和50年）には30万都市となりました。その後も2003年（平成15年）2月内海・新市2町、2005年（平成17年）2月沼隈町、2006年（平成18年）3月神辺町との合併を重ね、現在では人口が45万人を超える県下第2の都市となっています。

面積は、1916年（大正5年）7月1日の市制施行時の面積は5.8km²でしたが、市町村合併や公有水面埋立等により、2024年（令和6年）10月1日現在、517.72km²となっています。



※各年3月31日時点

年齢階級別人口構成比の推移

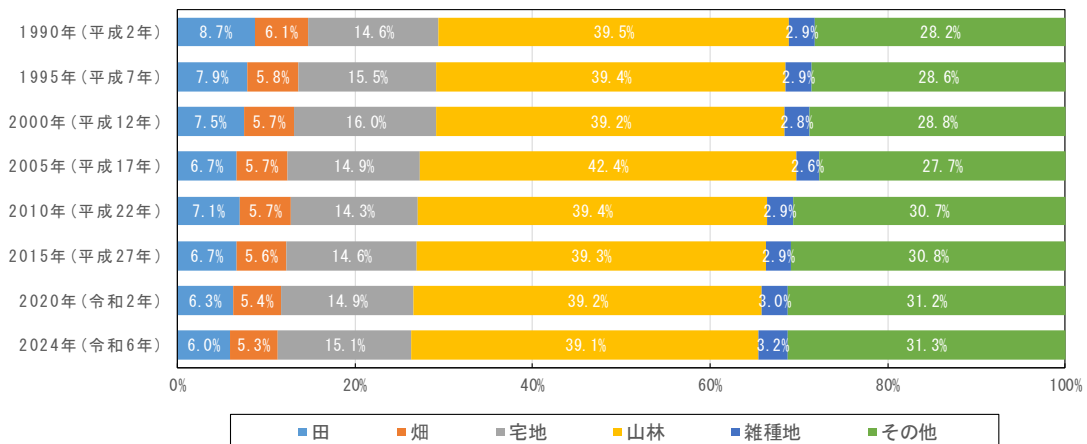


2 土地利用

2024年(令和6年)の地目別土地面積によると、山林の割合が39.1%、宅地は15.1%、田が6.0%となっています。

2025年(令和7年)3月末現在の都市計画区域の面積は335.79km²で、市街化区域の面積は97.18km²で行政区域面積の約19%となっています。市街化区域における用途地域については、住居系地域56.18km²(57.8%)、商業系地域9.30km²(9.6%)、工業系地域31.70km²(32.6%)となっています。

地目別土地面積



都市計画区域別面積

(単位 km²)

区分		面積
行政区域		517.72
都市計画区域		335.79
土地利用	市街化区域(用途区域)	97.18
	市街化調整区域	238.61

市街化区域の面積内訳

(単位: km²、%)

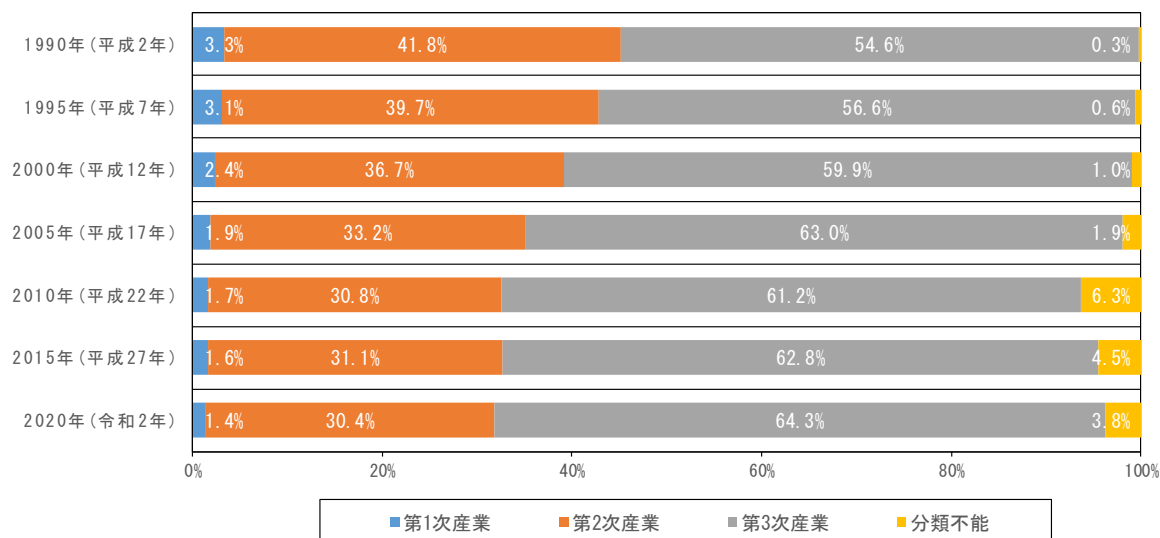
区 分		面積	構成比
用途地域	第一種低層住居専用地域	4.04	4.2
	第二種低層住居専用地域	1.02	1.0
	第一種中高層住居専用地域	6.69	6.9
	第二種中高層住居専用地域	0.38	0.4
	第一種住居地域	37.35	38.4
	第二種住居地域	5.13	5.3
	準住居地域	1.57	1.6
	近隣商業地域	6.91	7.1
	商業地域	2.39	2.5
	準工業地域	12.29	12.6
	工業地域	6.23	6.4
	工業専用地域	13.18	13.6
合 計		97.18	100.0

3 産業

2020年（令和2年）の本市の産業分類別就業者数は、第1次産業の割合が1.4%、第2次産業の割合が30.4%、第3次産業の割合が64.3%となっています。

令和3年の経済センサス産業（大分類）別事業所数及び従業者数では、卸売・小売業と製造業の割合が高くなっています。

産業分類別就業者数の推移



※数値は、現在の市域を対象としたもの。

産業（大分類）別事業所数及び従業者数

産業大分類	事業所数	割合（%）	従業者数（人）	割合（%）
全産業（公務を除く）	20,353	100	213,285	100
農林漁業	51	0.3	616	0.3
鉱業、採石業、砂利採取業	1	0.0	2	0.0
建設業	1,835	9.0	15,477	7.3
製造業	2,315	11.4	43,944	20.6
電気・ガス・熱供給・水道業	30	0.1	433	0.2
情報通信業	148	0.7	2,364	1.1
運輸業、郵便業	509	2.5	12,683	5.9
卸売業、小売業	4,929	24.2	43,546	20.4
金融業、保険業	361	1.8	4,279	2.0
不動産業、物品賃貸業	1,573	7.7	4,959	2.3
学術研究、専門・技術サービス業	868	4.3	6,999	3.3
宿泊業、飲食サービス業	1,996	9.8	15,283	7.2
生活関連サービス業、娯楽業	1,810	8.9	7,815	3.7
教育、学習支援業	664	3.3	5,895	2.8
医療、福祉	1,745	8.6	31,218	14.6
複合サービス事業	129	0.6	1,666	0.8
サービス業（他に分類されないもの）	1,389	6.8	16,106	7.6

4 交通

本市の鉄道は、東西方向にJR山陽本線及びJR山陽新幹線、府中方面にJR福塩線、井原方面に井原鉄道井原線が延びています。

道路は、東西方向は市の中心部を通る幹線道路である国道2号と、北部地域を通る国道486号が走っています。また南北方向は国道182号が、井原方面には国道313号が走っています。

また、高速道路として東西方向に山陽自動車道が走っています。