福山市
2026年(令和8年)3月

内水ハザードマップ
(下水道計画区域内)

2 広瀬・加茂地区

◆ この図は、2025年(令和7年)3月時点の下水道施設の整備状況をもとに、シミュレーションにより浸水が想定される範囲や深さを示したものです。
◆ 想定した雨は、1,000年に一回程度発生するとされる最大規模の大雨(1時間に130mm)です。あくまで条件を定めたうえで算出した結果であり、実際の状況は雨の降り方などにより変わることがあります。
◆ 河川の氾濫、津波や高潮、側溝の詰まりなどは考慮していません。そのため、実際の浸水状況がこの図と異なる場合があります。
◆ 色がついている場所は、比較的浸水の可能性が高いと考えられる区域です。色がない場所でも浸水することがありますので、大雨の際は早めの備えと安全な行動を心がけてください。

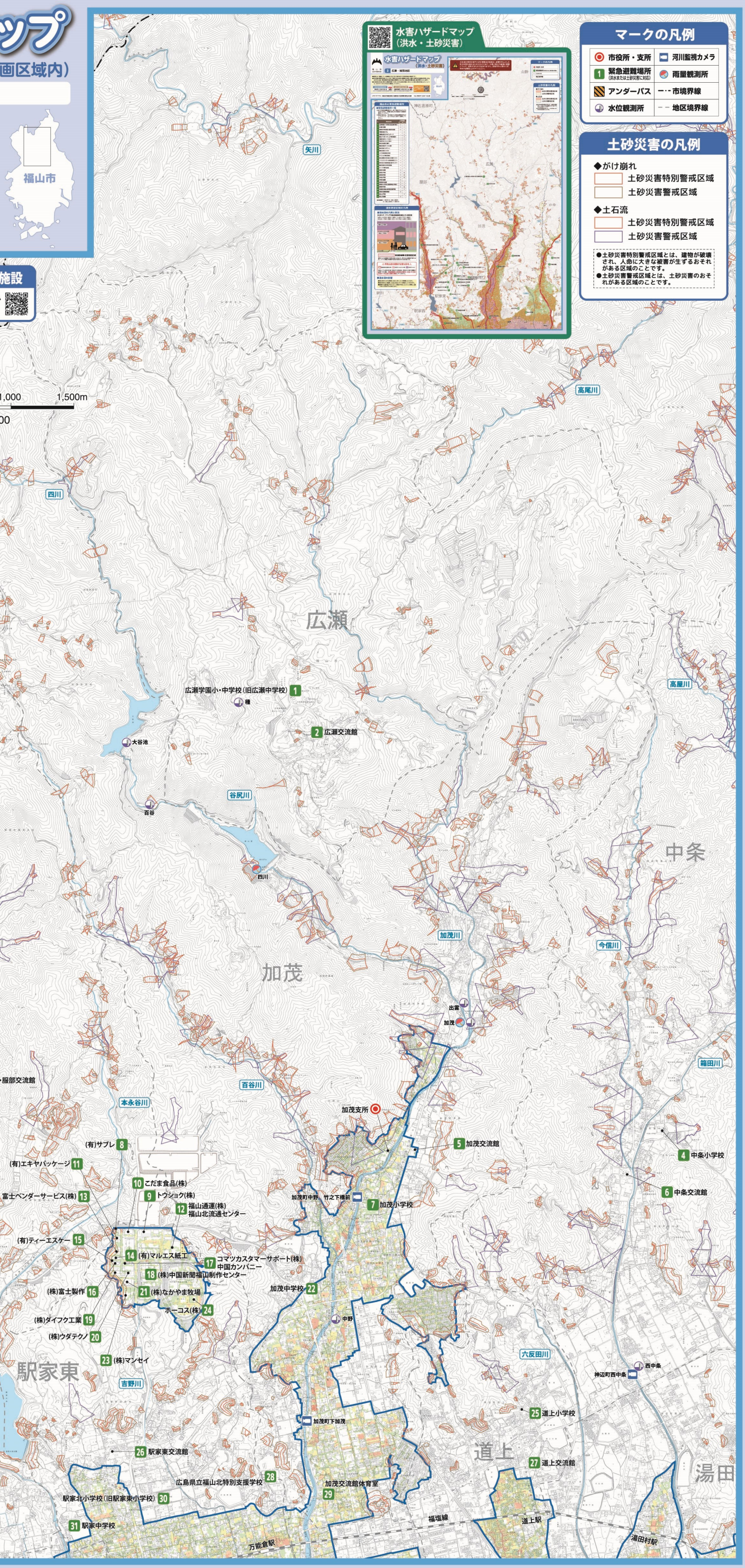

水害ハザードマップ(洪水・土砂災害)

マークの凡例

市役所・支所	河川監視カメラ
1 緊急避難場所(洪水または土砂災害に対応)	雨量観測所
アンダーパス	市境界線
水位観測所	地区境界線

土砂災害の凡例

◆がけ崩れ
- 土砂災害特別警戒区域
- 土砂災害警戒区域

◆土石流
- 土砂災害特別警戒区域
- 土砂災害警戒区域

●土砂災害特別警戒区域とは、建物が破壊され、人命に大きな被害が生ずるおそれがある区域のことです。
●土砂災害警戒区域とは、土砂災害のおそれがある区域のことです。

お問い合わせ先 福山市上下水道局 工務部 上下水道計画課 TEL:084-928-1090

福山市の緊急避難場所

■緊急避難場所一覧

※全ての緊急避難場所が一斉に開設されるものではありません。避難の際は市が発信する情報を確認してください。
※緊急の場合は、福山市が指定する緊急避難場所などにとらわれず、近くの安全な場所に避難してください。

(2026年4月)

地	施設名称	災害種別 土砂	災害種別 洪水
1	広瀬学園小・中学校(旧広瀬中学校)	○	○
2	広瀬交流館	○	○
3	服部旧学校施設・服部交流館	○	○
4	中条小学校	○	②
5	加茂交流館	○	―
6	中条交流館	○	―
7	加茂小学校	○	③
8	(有)サブレ	―	○
9	トウショク(株)	―	○
10	こだま食品(株)	―	○
11	(有)エキヤパッケージ	―	○
12	福山通運(株)福山北流通センター	―	○
13	富士ベンダーサービス(株)	―	○
14	(有)マルエス紙工	―	○
15	(有)ティーエスケー	―	○
16	(株)富士製作	―	○
17	コマツカスタマーサポート(株)中国カンパニー	―	○
18	(株)中国新聞福山制作センター	―	○
19	(株)ダイフク工業	―	○
20	(株)ウダテクノ	―	○
21	(株)なかやま牧場	―	○
22	加茂中学校	○	②
23	(株)マンセイ	―	○
24	ホーコス(株)	―	○
25	道上小学校	○	○
26	駅家東交流館	○	○
27	道上交流館	○	―
28	広島県立福山北特別支援学校	―	○
29	加茂交流館体育室	○	―
30	駅家北小学校(旧駅家東小学校)	○	○
31	駅家中学校	○	②

◆災害種別
○:使用可 / ②:2階以上使用可
③:3階以上使用可 / ―:使用不可

福山市の要配慮者利用施設

要配慮者利用施設は、福山市のホームページで随時更新していきます。

浸水想定区域の凡例

■浸水深の凡例と状況

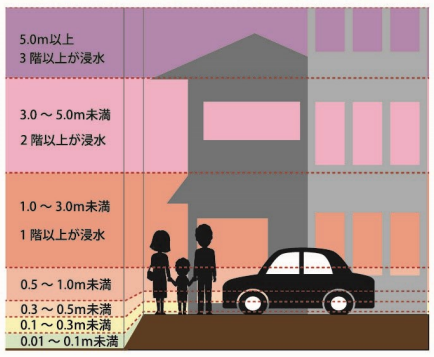

下水道計画区域

■浸水深の影響
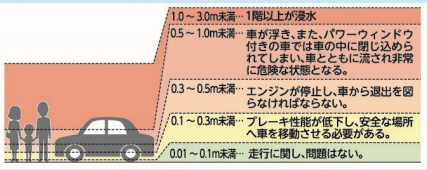
●浸水深0.5m程度になると歩くことが困難になります。
●浸水深0.3m程度になると水圧でドアが開きにくくなります。
●車両では吸気口やマフラーが浸水するとエンジンが停止し動かなくなるおそれがあります。