

内水ハザードマップ

(下水道計画区域内)

7 竹尋・春日・坪生・大谷台・幕山・日吉台・伊勢丘・緑丘・引野地区

- ◆この図は、2025年(令和7年)3月時点の下水道施設の整備状況をもとに、シミュレーションにより浸水が想定される範囲や深さを示したものです。
- ◆想定した雨は、1,000年に一回程度発生するとされる最大規模の大雨(1時間に130mm)です。あくまで条件を定めたうえで算出した結果であり、実際の状況は雨の降り方などにより変わることがあります。
- ◆河川の氾濫、津波や高潮、側溝の詰まりなどは考慮していません。そのため、実際の浸水状況がこの図と異なる場合があります。
- ◆色がついている場所は、比較的浸水の可能性が高いと考えられる区域です。色が無い場所でも浸水することがありますので、大雨の際は早めの備えと安全な行動を心がけてください。

お問い合わせ先 福山市上下水道局 工務部 上下水道計画課 TEL:084-928-1090

福山市の要配慮者利用施設

要配慮者利用施設は、福山市のホームページで随時更新していきます。

マークの凡例

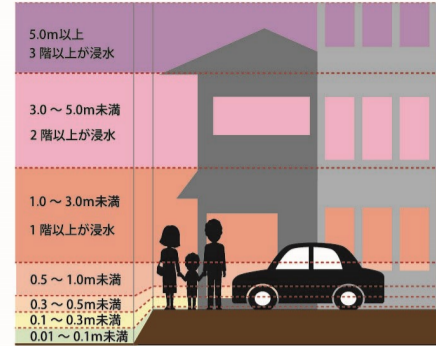
- 市役所・支所
- 緊急避難場所
- 警察署
- 消防署
- アンダーパス
- 水位観測所
- 河川監視カメラ
- 雨量観測所
- 市境界線
- 地区境界線

土砂災害の凡例

- がけ崩れ
 - 土砂災害特別警戒区域
 - 土砂災害警戒区域
 - 土石流
 - 土砂災害特別警戒区域
 - 土砂災害警戒区域
 - 地すべり
 - 土砂災害特別警戒区域
 - 土砂災害警戒区域
- 土砂災害特別警戒区域とは、建物や道路が破壊され、人命に大きな被害が生ずるおそれがある区域のことです。
●土砂災害警戒区域とは、土砂災害のおそれがある区域のことです。

浸水想定区域の凡例

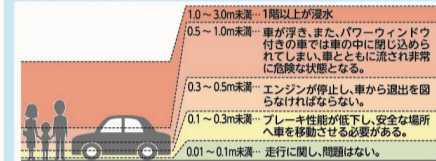
■浸水深の凡例と状況



■下水道計画区域

■浸水深の影響

- 浸水深0.5m程度になると歩くことが困難になります。
- 浸水深0.3m程度になると水圧でドアが開きにくくなります。
- 車両では吸気口やマフラーが浸水するとエンジンが停止し動かなくなるおそれがあります。



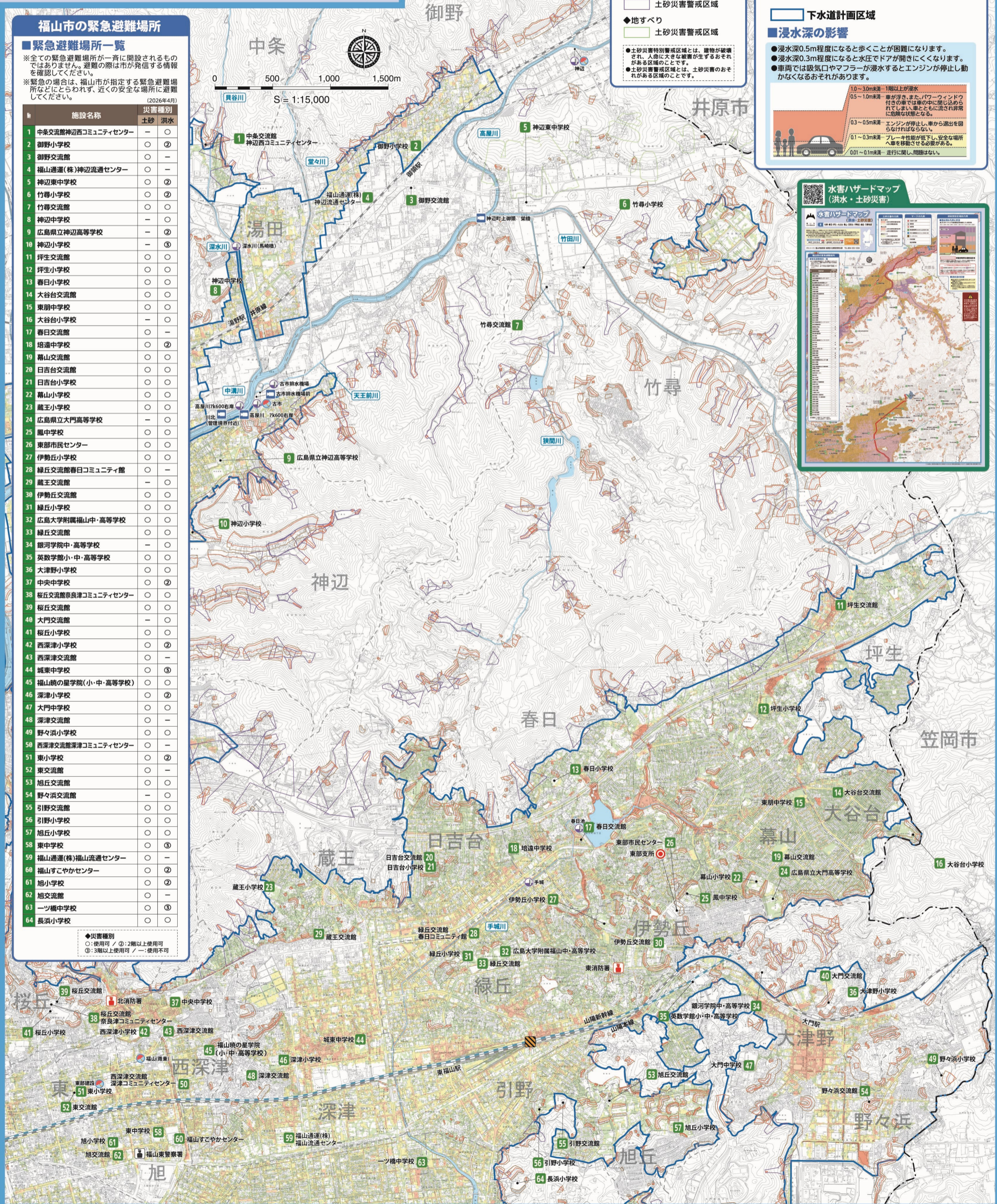
福山市の緊急避難場所

■緊急避難場所一覧

※全ての緊急避難場所が一斉に開設されるものではありません。避難の際は市が発信する情報を確認してください。
※緊急の場合は、福山市が指定する緊急避難場所などにとらわれず、近くの安全な場所に避難してください。

| No. | 施設名称 | 災害種別 | |
|-----|--------------------|------|----|
| | | 土砂 | 洪水 |
| 1 | 中条交流館神辺西コミュニティセンター | ○ | ○ |
| 2 | 御野小学校 | ○ | ② |
| 3 | 御野交流館 | ○ | ○ |
| 4 | 福山通運(株)神辺流通センター | ○ | ○ |
| 5 | 神辺東中学校 | ○ | ② |
| 6 | 竹尋小学校 | ○ | ② |
| 7 | 竹尋交流館 | ○ | ○ |
| 8 | 神辺中学校 | ○ | ○ |
| 9 | 広島県立神辺高等学校 | ○ | ② |
| 10 | 神辺小学校 | ○ | ③ |
| 11 | 坪生交流館 | ○ | ○ |
| 12 | 坪生小学校 | ○ | ○ |
| 13 | 春日小学校 | ○ | ○ |
| 14 | 大谷台交流館 | ○ | ○ |
| 15 | 東朋中学校 | ○ | ○ |
| 16 | 大谷台小学校 | ○ | ○ |
| 17 | 春日交流館 | ○ | ○ |
| 18 | 培達中学校 | ○ | ② |
| 19 | 幕山交流館 | ○ | ○ |
| 20 | 日吉台交流館 | ○ | ○ |
| 21 | 日吉台小学校 | ○ | ○ |
| 22 | 幕山小学校 | ○ | ○ |
| 23 | 蔵王小学校 | ○ | ○ |
| 24 | 広島県立大門高等学校 | ○ | ○ |
| 25 | 鳳中学校 | ○ | ○ |
| 26 | 東部市民センター | ○ | ○ |
| 27 | 伊勢丘小学校 | ○ | ○ |
| 28 | 緑丘交流館春日コミュニティ館 | ○ | ○ |
| 29 | 蔵王交流館 | ○ | ○ |
| 30 | 伊勢丘交流館 | ○ | ○ |
| 31 | 緑丘小学校 | ○ | ○ |
| 32 | 広島大学附属福山中・高等学校 | ○ | ○ |
| 33 | 緑丘交流館 | ○ | ○ |
| 34 | 銀河学院中・高等学校 | ○ | ○ |
| 35 | 英数学館小・中・高等学校 | ○ | ○ |
| 36 | 大津野小学校 | ○ | ○ |
| 37 | 中央中学校 | ○ | ② |
| 38 | 桜丘交流館奈良津コミュニティセンター | ○ | ○ |
| 39 | 桜丘交流館 | ○ | ○ |
| 40 | 大門交流館 | ○ | ○ |
| 41 | 桜丘小学校 | ○ | ○ |
| 42 | 西深津小学校 | ○ | ② |
| 43 | 西深津交流館 | ○ | ○ |
| 44 | 城東中学校 | ○ | ③ |
| 45 | 福山映の星学院(小・中・高等学校) | ○ | ○ |
| 46 | 深津小学校 | ○ | ② |
| 47 | 大門中学校 | ○ | ○ |
| 48 | 深津交流館 | ○ | ○ |
| 49 | 野々浜小学校 | ○ | ○ |
| 50 | 西深津交流館深津コミュニティセンター | ○ | ○ |
| 51 | 東小学校 | ○ | ② |
| 52 | 東交流館 | ○ | ○ |
| 53 | 旭丘交流館 | ○ | ○ |
| 54 | 野々浜交流館 | ○ | ○ |
| 55 | 引野交流館 | ○ | ○ |
| 56 | 引野小学校 | ○ | ○ |
| 57 | 旭丘小学校 | ○ | ○ |
| 58 | 東中学校 | ○ | ③ |
| 59 | 福山通運(株)福山流通センター | ○ | ○ |
| 60 | 福山すこやかセンター | ○ | ② |
| 61 | 旭小学校 | ○ | ② |
| 62 | 旭交流館 | ○ | ○ |
| 63 | 一ツ橋中学校 | ○ | ③ |
| 64 | 長浜小学校 | ○ | ○ |

◆災害種別
○:使用可 / ②:2階以上使用可 / ③:3階以上使用可 / ○:使用不可



水害ハザードマップ (洪水・土砂災害)