

内水ハザードマップ

(下水道計画区域内)

11 水呑・箕島・高島地区

- ◆この図は、2025年(令和7年)3月時点の下水道施設の整備状況をもとに、シミュレーションにより浸水が想定される範囲や深さを示したものです。
- ◆想定した雨は、1,000年に一回程度発生するとされる最大規模の大雨(1時間に130mm)です。あくまで条件を定めたうえで算出した結果であり、実際の状況は雨の降り方などにより変わることがあります。
- ◆河川の氾濫、津波や高潮、側溝の詰まりなどは考慮していません。そのため、実際の浸水状況がこの図と異なる場合があります。
- ◆色がついている場所は、比較的浸水の可能性が高いと考えられる区域です。色がない場所でも浸水することがありますので、大雨の際は早めの備えと安全な行動を心がけてください。

お問い合わせ先 福山市上下水道局 工務部 上下水道計画課 TEL:084-928-1090

福山市の要配慮者利用施設

要配慮者利用施設は、福山市のホームページで随時更新していきます。



福山市の緊急避難場所

緊急避難場所一覧

※全ての緊急避難場所が一斉に開設されるものではありません。避難の際は市が発信する情報を確認してください。
※緊急の場合は、福山市が指定する緊急避難場所などにとられず、近くの安全な場所に避難してください。

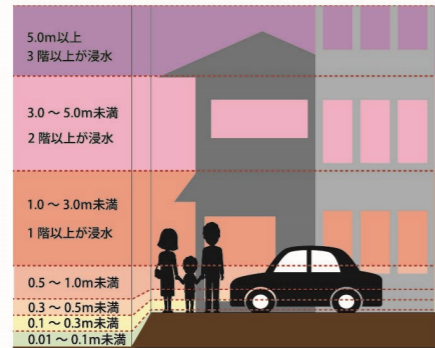
(2026年4月)

No.	施設名称	災害種別	
		土砂	洪水
1	川口東交流館	○	—
2	川口東小学校	○	③
3	光小学校	○	③
4	川口交流館	○	—
5	川口小学校	○	③
6	曙交流館	○	—
7	曙小学校	○	③
8	多治米交流館	○	—
9	福山市総合体育館(エフビコアリーナふくやま)	○	②
10	多治米小学校	○	③
11	新漣小学校	○	③
12	新漣交流館	○	—
13	誠之中学校	○	③
14	福山テクノ工業団地一帯	○	○
15	箕島交流館	○	—
16	箕島小学校	○	—
17	水呑交流館	○	—
18	水上スポーツセンター	○	—
19	水呑小学校	—	○
20	福山通運(株)福山港流通センター	○	○
21	広島県立福山商業高等学校	—	○
22	向丘中学校	○	○
23	神原ロジスティクス福山物流センター	②	②
24	高島小学校	○	○
25	田尻高島交流館	○	○
26	熊野交流館	○	○
27	熊野小学校	○	○

◆災害種別
○: 使用可 / ②: 2層以上使用可
③: 3層以上使用可 / —: 使用不可

浸水想定区域の凡例

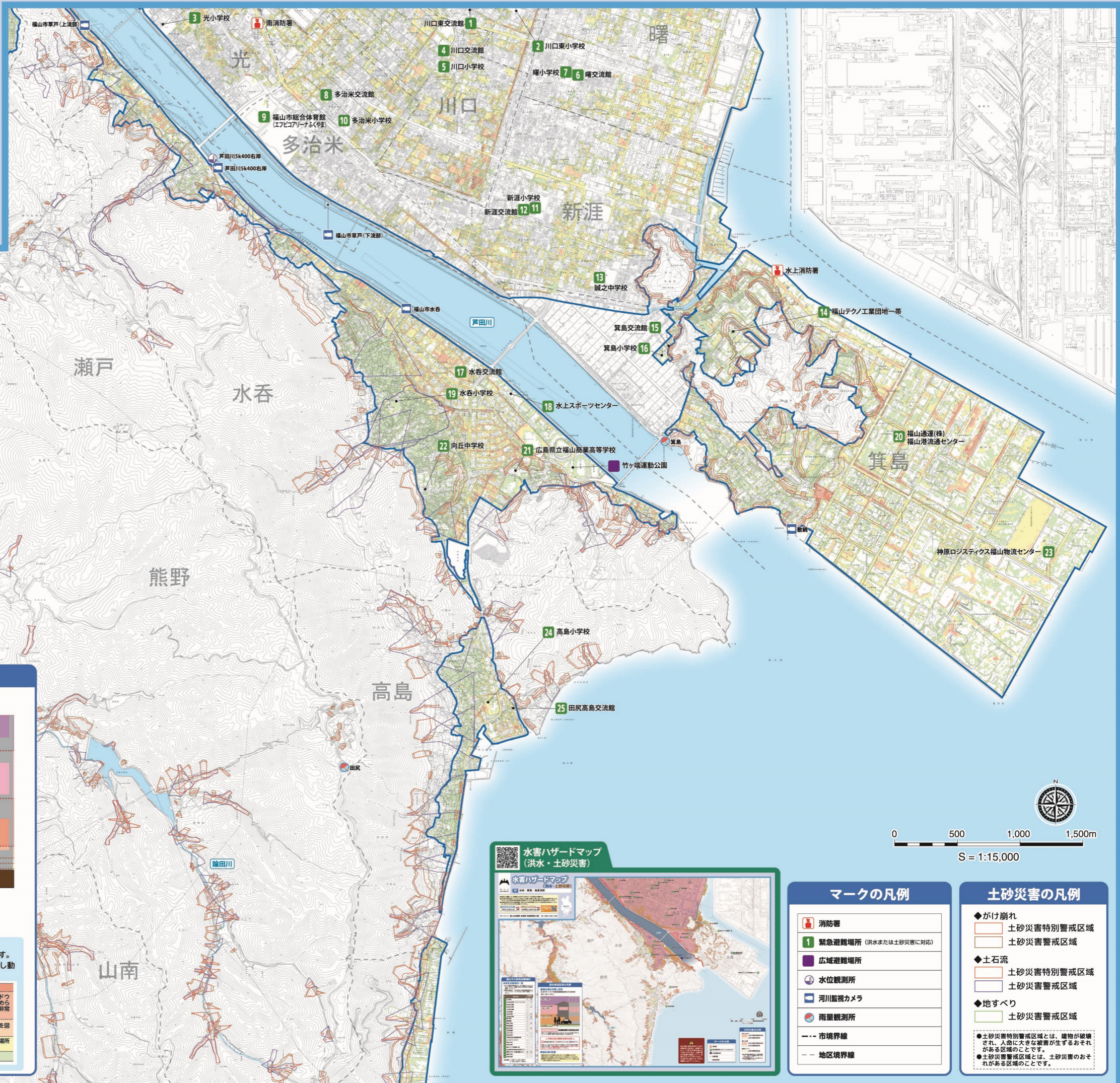
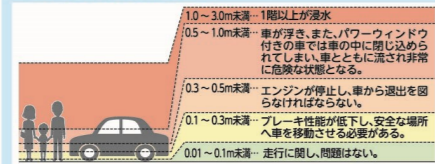
浸水深の凡例と状況



下水道計画区域

浸水深の影響

- 浸水深0.5m程度になると歩くことが困難になります。
- 浸水深0.3m程度になると水圧でドアが開きにくくなります。
- 車両では吸気口やマフラーが浸水するとエンジンが停止し動かなくなるおそれがあります。



水害ハザードマップ (洪水・土砂災害)

マークの凡例

	消防署
	緊急避難場所 (洪水または土砂災害に対応)
	広域避難場所
	水位観測所
	河川監視カメラ
	雨量観測所
	市境界線
	地区境界線

土砂災害の凡例

- ◆がけ崩れ
 - 土砂災害特別警戒区域
 - 土砂災害警戒区域
- ◆土石流
 - 土砂災害特別警戒区域
 - 土砂災害警戒区域
- ◆地すべり
 - 土砂災害警戒区域

●土砂災害特別警戒区域とは、建物が破壊され、人命に大きな被害が生ずるおそれがある区域のことです。
●土砂災害警戒区域とは、土砂災害のおそれがある区域のことです。

