上柞磨　ハザードマップ

一時避難場所（いっとき）・緊急避難場所

自宅の垂直避難（最終手段…安全な場所と空間確保）

災害伝言ダイヤル

＊安否確認や連絡に！

☎　１７１

避難情報段階 【警戒レベル１～５発令】

レベル３・・避難に時間を要する人は避難
（高齢者等は避難）

レベル４・・全員避難です！

レベル５・・命を守る最善の行動
（災害発生）



避難のポイント

◆ガスの元栓を締め，電気のブレーカーを落とす！
◆避難先や安否情報のメモ
（わが家の防災メモ等）
◆避難経路の確認，非常時持ち出し品準備
◆子どもや高齢者の声掛け（団体）で避難
（向こう三軒両隣）

上組クラブ
堀幸則宅
久保田和史宅
旧柞磨保育所

〈河川　洪水浸水想定浸水深〉

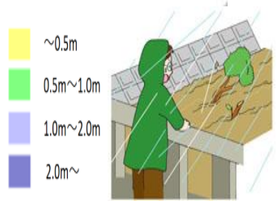

<土砂災害警戒区域・特別警戒区域>

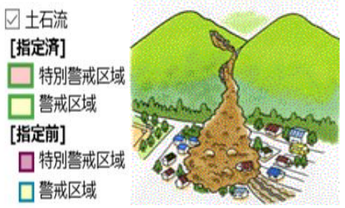





作成年月：２０２６年（令和８年）３月

中柞磨　ハザードマップ

N

一時避難場所（いっとき）
緊急避難場所

災害伝言ダイヤル
＊安否確認や連絡に！

☎　１７１

旧柞磨保育所

中組クラブ

荒神社

中柞磨

避難情報段階　【警戒レベル１～５発令】

レベル３・・避難に時間を要する人は避難
（高齢者等は避難）

レベル４・・全員避難です！

レベル５・・命を守る最善の行動
（災害発生）



避難のポイント

◆ガスの元栓を締め，電気のブレーカーを落とす！
◆避難先や安否情報のメモ（わが家の防災メモ等）
◆避難経路の確認，非常時持ち出し品準備
◆子どもや高齢者の声掛け（団体）で避難（向こう三軒両隣）

<河川　洪水浸水想定浸水深>

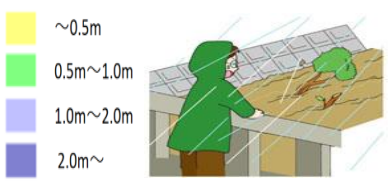

<土砂災害警戒区域・特別警戒区域>

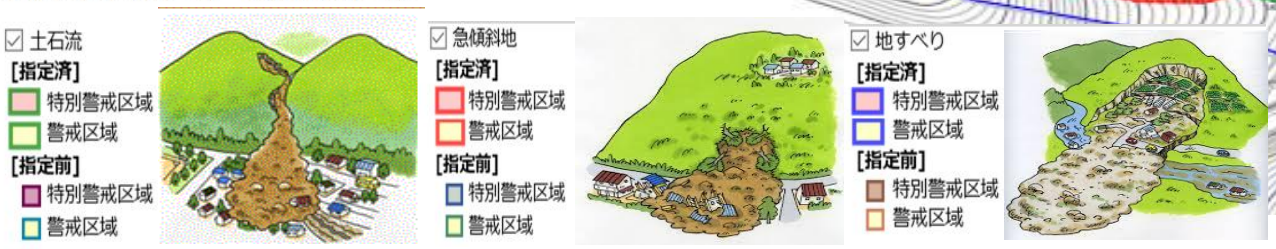

作成年月：２０２６年（令和８年）３月

下柞磨　ハザードマップ
（防 災 地 図）

N

田辺稔宅

村上幸宏宅

下谷クラブ

木村信工務店
作業場

一時避難場所（いっとき）

災害伝言ダイヤル
＊安否確認や連絡に！

☎　１７１

避難情報段階　【警戒レベル１～５発令】



レベル３・・避難に時間を要する人は避難
（高齢者・妊婦・幼児等<付添人も>避難）
レベル４・・全員避難です！
レベル５・・災害発生！命を守る最善の行動

避難のポイント

◆日頃から避難経路の確認，非常時持ち出し品準備
◆避難先や安否情報のメモ（わが家の防災メモ等）
◆ガスの元栓を締め，電気のブレーカーを落とす！
◆子どもや高齢者（向こう三軒両隣）への声掛けで避難

<土砂災害警戒区域・特別警戒区域>



<河川　洪水想定浸水深>

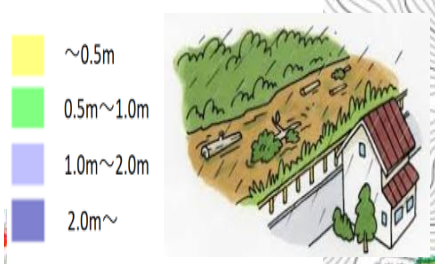

作成年月：２０２６年（令和８年）３月　有磨学区下柞磨町内会

中村　ハザードマップ

N

一時避難場所（いっとき）

緊急避難場所

指定避難所

災害伝言ダイヤル
＊安否確認や連絡に！
☎　１７１

避難のポイント
◆ガスの元栓を締め，電気のブレーカーを落とす！
◆避難先や安否情報のメモ（わが家の防災メモ等）
◆避難経路の確認，非常時持ち出し品準備
◆子どもや高齢者の声掛け（団体）で避難（向こう三軒両隣）

避難情報段階 【警戒レベル１～５発令】
レベル３・・避難に時間を要する人は避難
（高齢者等は避難）
レベル４・・全員避難です！
レベル５・・命を守る最善の行動
（災害発生）



中村クラブ
1

1

1

有磨小学校

〈河川　洪水浸水想定浸水深〉

~0.5m
0.5m~1.0m
1.0m~2.0m
2.0m~



〈土砂災害警戒区域・特別警戒区域〉

☑ 土石流
[指定済]
特別警戒区域
警戒区域
[指定前]
特別警戒区域
警戒区域



☑ 急傾斜地
[指定済]
特別警戒区域
警戒区域
[指定前]
特別警戒区域
警戒区域



☑ 地すべり
[指定済]
特別警戒区域
警戒区域
[指定前]
特別警戒区域
警戒区域



作成年月：２０２６年（令和８年）３月

堀町　ハザードマップ

一時避難場所（いっとき）

自宅待機（垂直避難…安全な場所と空間確保）

指定避難所

災害伝言ダイヤル
＊安否確認や連絡に！

☎　１７１

避難情報段階 【警戒レベル１～５発令】

レベル３・・避難に時間を要する人は避難
（高齢者等は避難）

レベル４・・全員避難です！

レベル５・・命を守る最善の行動
（災害発生）

避難のポイント

◆ガスの元栓を締め，電気のブレーカーを落とす！

◆避難先や安否情報のメモ（わが家の防災メモ等）

◆避難経路の確認，非常時持ち出し品準備

◆子どもや高齢者の声掛け（団体）で避難（向こう三軒両隣）

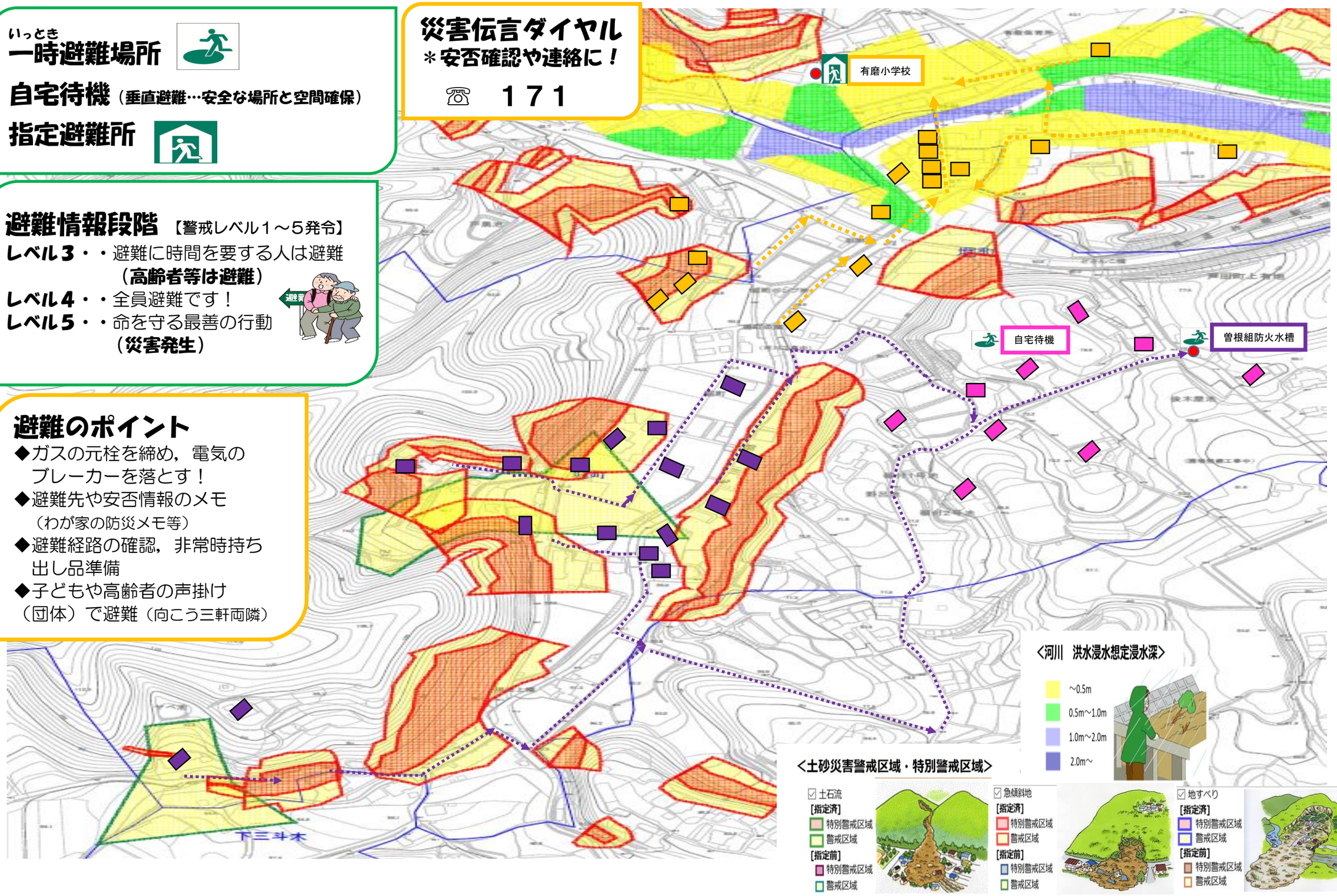

作成年月：２０２６年（令和８年）３月

上本郷　ハザードマップ

N

一時避難場所（いっとき）

レベル３避難場所

指定避難所

災害伝言ダイヤル
＊安否確認や連絡に！

☎　１７１

避難情報段階 【警戒レベル１～５発令】

レベル３・・避難に時間を要する人は避難
（高齢者等は避難）
レベル４・・全員避難です！
レベル５・・命を守る最善の行動
（災害発生）



避難のポイント

◆ガスの元栓を締め，電気のブレーカーを落とす！
◆避難先や安否情報のメモ
（わが家の防災メモ等）
◆避難経路の確認，非常時持ち出し品準備
◆子どもや高齢者の声掛け（団体）で避難
（向こう三軒両隣）



作成年月：２０２６年（令和８年）３月

N

下本郷　ハザードマップ

一時避難場所（いっとき）

自宅待機（垂直避難…安全な場所と空間確保）

指定避難所

災害伝言ダイヤル
＊安否確認や連絡に！
☎　１７１

避難情報段階【警戒レベル１～５発令】
＊学区防災・避難の手引きＰ５記載
レベル３・・避難に時間を要する人は避難（高齢者等は避難）
レベル４・・全員避難です！
レベル５・・命を守る最善の行動（**災害発生**）



避難のポイント
◆ガスの元栓を締め，電気のブレーカーを落とす！
◆避難先や安否情報のメモ（わが家の防災メモ）
◆避難経路の確認，非常時持ち出し品準備
◆子どもや高齢者の声掛け（団体）で避難
（向こう三軒両隣）

有磨交流館

石楠花の郷

恵木製作所

災害の兆候に要注意（凡例）

〈河川　洪水浸水想定浸水深〉

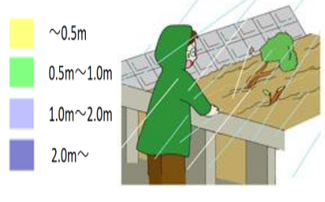

〈土砂災害警戒区域・特別警戒区域〉

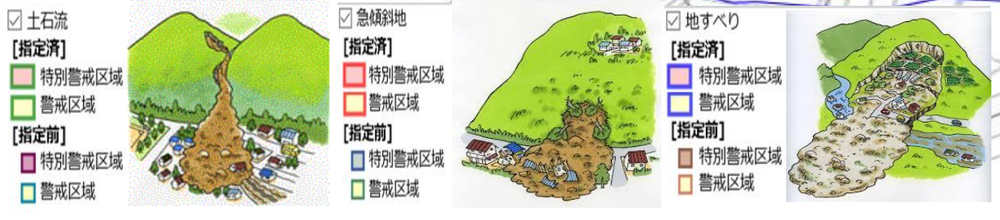

凡例
避難経路

作成年月：2026 年（令和 8 年） ３月

上三斗木　ハザードマップ

一時避難場所（いっとき）

緊急避難場所

災害伝言ダイヤル
＊安否確認や連絡に！

☎　１７１

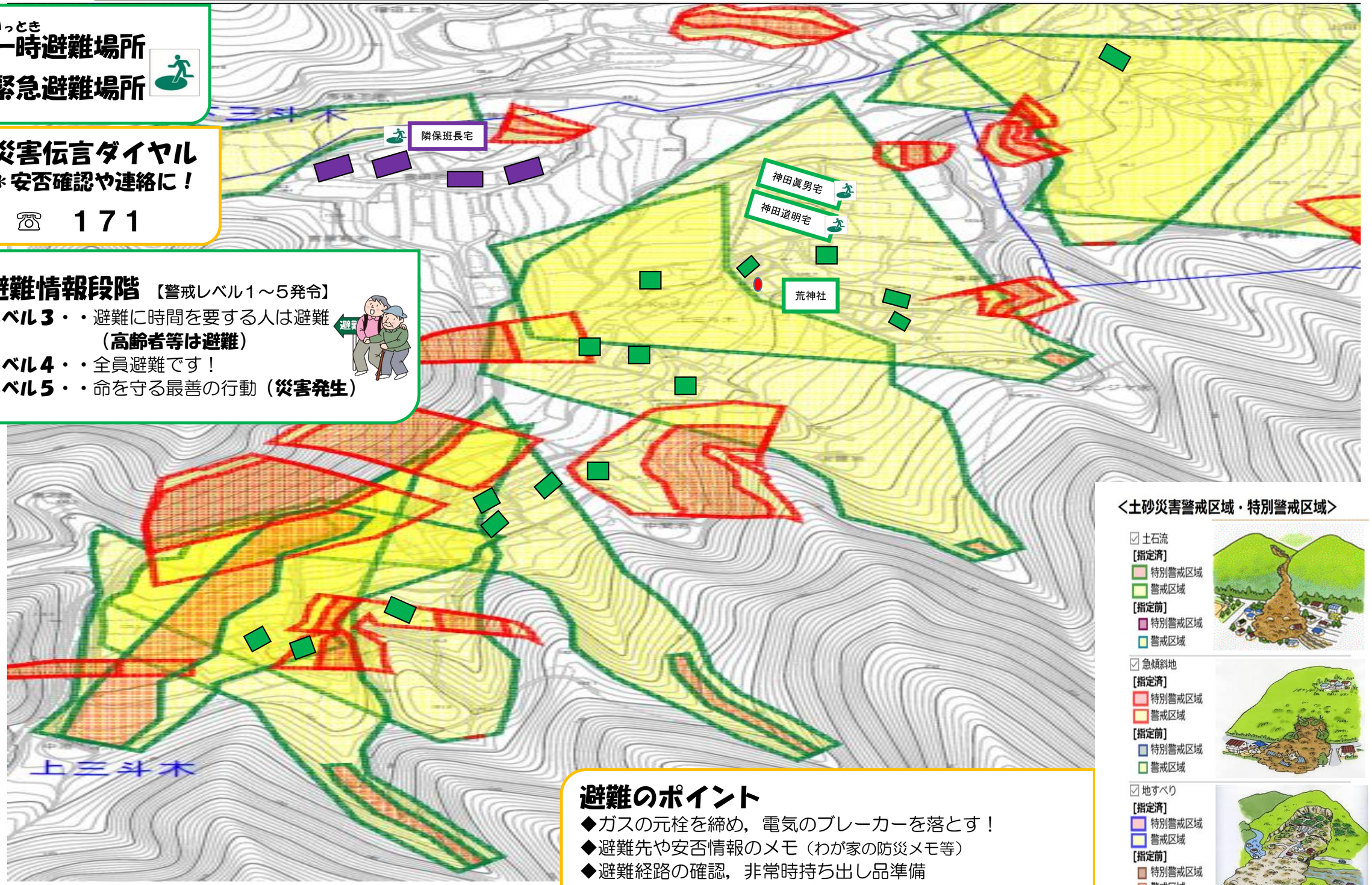

避難情報段階 【警戒レベル１～５発令】

レベル３・・避難に時間を要する人は避難
（高齢者等は避難）

レベル４・・全員避難です！

レベル５・・命を守る最善の行動（**災害発生**）

避難のポイント

◆ガスの元栓を締め，電気のブレーカーを落とす！
◆避難先や安否情報のメモ（わが家の防災メモ等）
◆避難経路の確認，非常時持ち出し品準備
◆子どもや高齢者の声掛け（団体）で避難（向こう三軒両隣）

<土砂災害警戒区域・特別警戒区域>

作成年月：２０２６年（令和８年）３月

下三斗木　ハザードマップ

災害伝言ダイヤル

＊安否確認や連絡に！

☎　１７１

一時避難場所（いっとき）

自宅待機

（垂直避難…安全な場所と空間確保）

避難情報段階　【警戒レベル１～５発令】

レベル３・・避難に時間を要する人は避難
（高齢者等は避難）



レベル４・・全員避難です！

レベル５・・命を守る最善の行動
（災害発生）

避難のポイント

◆ガスの元栓を締め，電気のブレーカーを落とす！

◆避難先や安否情報のメモ
（わが家の防災メモ等）

◆避難経路の確認，非常時持ち出し品準備

◆子どもや高齢者の声掛け（団体）で避難
（向こう三軒両隣）

<土砂災害警戒区域・特別警戒区域>

作成年月：２０２６年（令和８年）３月

末元　ハザードマップ

一時避難場所（いっとき）
緊急避難場所

災害伝言ダイヤル
＊安否確認や連絡に！
☎　１７１

避難情報段階 【警戒レベル１～５発令】



レベル３・・避難に時間を要する人は避難
（高齢者等は避難）
レベル４・・全員避難です！
レベル５・・命を守る最善の行動**（災害発生）**

避難のポイント
◆ガスの元栓を締め，電気のブレーカーを落とす！
◆避難先や安否情報のメモ（わが家の防災メモ等）
◆避難経路の確認，非常時持ち出し品準備
◆子どもや高齢者の声掛け（団体）で避難（向こう三軒両隣）

＜土砂災害警戒区域・特別警戒区域＞

☑ 土石流
[指定済]
特別警戒区域
警戒区域
[指定前]
特別警戒区域
警戒区域

☑ 急傾斜地
[指定済]
特別警戒区域
警戒区域
[指定前]
特別警戒区域
警戒区域

☑ 地すべり
[指定済]
特別警戒区域
警戒区域
[指定前]
特別警戒区域
警戒区域

作成年月：２０２６年（令和８年）３月

天神　ハザードマップ

避難情報段階 【警戒レベル１～５発令】

レベル３・・避難に時間を要する人は避難
（高齢者等は避難）



レベル４・・全員避難です！

レベル５・・命を守る最善の行動（**災害発生**）

いっとき
一時避難場所

自宅待機

（垂直避難…安全な場所と空間確保）

災害伝言ダイヤル

＊安否確認や連絡に！

☎　１７１

避難のポイント

◆ガスの元栓を締め，電気のブレーカーを落とす！

◆避難先や安否情報のメモ
（わが家の防災メモ等）

◆避難経路の確認，非常時持ち出し品準備

◆子どもや高齢者の声掛け（団体）で避難（向こう三軒両隣）

<土砂災害警戒区域・特別警戒区域>

作成年月：２０２６年（令和８年）３月

山方　ハザードマップ

避難情報段階【警戒レベル１～５発令】

レベル３・・避難に時間を要する人は避難
（高齢者等は避難）



レベル４・・全員避難です！

レベル５・・命を守る最善の行動
（災害発生）

一時避難場所（いっとき）

自宅待機（垂直避難…安全な場所と空間確保）

災害伝言ダイヤル
＊安否確認や連絡に！
☎　１７１

避難のポイント

◆ガスの元栓を締め，電気のブレーカーを落とす！
◆避難先や安否情報のメモ（わが家の防災メモ等）
◆避難経路の確認，非常時持ち出し品準備
◆子どもや高齢者の声掛け（団体）で避難（向こう三軒両隣）

<土砂災害警戒区域・特別警戒区域>

☑土石流
[指定済]
特別警戒区域
警戒区域
[指定前]
特別警戒区域
警戒区域

☑急傾斜地
[指定済]
特別警戒区域
警戒区域
[指定前]
特別警戒区域
警戒区域

☑地すべり
[指定済]
特別警戒区域
警戒区域
[指定前]
特別警戒区域
警戒区域

作成年月：２０２６年（令和８年）３月

上枝広　ハザードマップ

N

一時避難場所（いっとき）

自宅待機（垂直避難…安全な場所と空間確保）

指定避難所

災害伝言ダイヤル
＊安否確認や連絡に！
☏　１７１

色の班別
- ……同道班
- ……藤戸班
- ……時宗班
- ……築地班
- ……瓦山班

芦田ふれあいプラザ

上枝広クラブ

避難情報段階　【警戒レベル１～５発令】



レベル３・・避難に時間を要する人は避難
（高齢者等は避難）
レベル４・・全員避難です！
レベル５・・命を守る最善の行動（**災害発生**）

避難のポイント

◆ガスの元栓を締め，電気のブレーカーを落とす！
◆避難先や安否情報のメモ（わが家の防災メモ等）
◆避難経路の確認，非常時持ち出し品準備
◆子どもや高齢者の声掛け（団体）で避難（向こう三軒両隣）

〈河川　洪水浸水想定浸水深〉

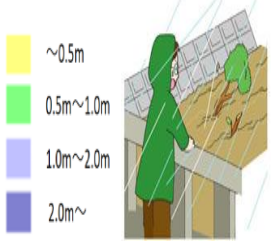

〈土砂災害警戒区域・特別警戒区域〉



作成年月：２０２６年（令和８年）３月

下枝広　ハザードマップ

N

一時避難場所（いっとき）

緊急避難場所

指定避難所

災害伝言ダイヤル

＊安否確認や連絡に！

☎　１７１

下枝広集会所

本久寺

芦田ふれあいプラザ

〈河川　洪水浸水想定浸水深〉

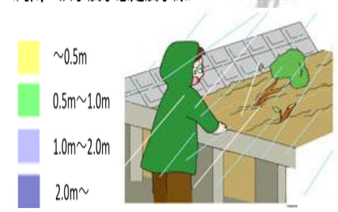

〈土砂災害警戒区域・特別警戒区域〉



避難のポイント

◆ガスの元栓を締め，電気のブレーカーを落とす！

◆避難先や安否情報のメモ
（わが家の防災メモ等）

◆避難経路の確認，非常時持ち出し品準備

◆子どもや高齢者の声掛け（団体）で避難
（向こう三軒両隣）

避難情報段階 【警戒レベル１～５発令】

レベル３・・避難に時間を要する人は避難
（高齢者等は避難）

レベル４・・全員避難です！

レベル５・・命を守る最善の行動
（災害発生）



作成年月：２０２６年（令和８年）３月

上東之面　ハザードマップ

N

災害伝言ダイヤル
＊安否確認や連絡に！

☎　１７１

一時避難場所（いっとき）

自宅待機

（垂直避難…安全な場所と空間確保）

避難情報段階【警戒レベル１～５発令】

レベル３・・避難に時間を要する人は避難
（**高齢者等は避難**）

レベル４・・全員避難です！

レベル５・・命を守る最善の行動（**災害発生**）



避難のポイント

◆ガスの元栓を締め，電気のブレーカーを落とす！
◆避難先や安否情報のメモ（わが家の防災メモ等）
◆避難経路の確認，非常時持ち出し品準備
◆子どもや高齢者の声掛け（団体）で避難（向こう三軒両隣）

＜土砂災害警戒区域・特別警戒区域＞

作成年月：２０２６年（令和８年）３月

下東之面ハザードマップ

自宅待機（垂直避難…安全な場所と空間確保）

指定避難所（芦田中学校＆芦田ふれあいプラザ）

災害伝言ダイヤル
＊安否確認や連絡に！
☏　１７１

避難情報段階



【警戒レベル１～５発令】

レベル３・・避難に時間を要する人は避難（**高齢者等は避難**）

レベル４・・全員避難です！

レベル５・・命を守る最善の行動（**災害発生**）

避難のポイント

◆ガスの元栓を締め，電気のブレーカーを落とす！

◆避難先や安否情報のメモ（わが家の防災メモ等）

◆避難経路の確認，非常時持ち出し品準備

◆子どもや高齢者の声掛け（団体）で避難（向こう三軒両隣）

芦田中学校

〈河川　洪水浸水想定浸水深〉

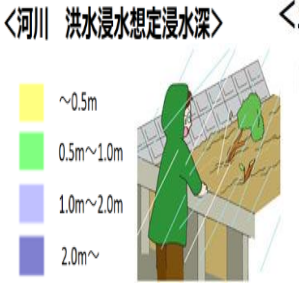

〈土砂災害警戒区域・特別警戒区域〉



作成年月：２０２６年（令和８年）３月

久田谷　ハザードマップ

一時避難場所（いっとき）

緊急避難場所

災害伝言ダイヤル
＊安否確認や連絡に！
☎　１７１

避難のポイント
- ◆ガスの元栓を締め，電気のブレーカーを落とす！
- ◆避難先や安否情報のメモ（わが家の防災メモ等）
- ◆避難経路の確認，非常時持ち出し品準備
- ◆子どもや高齢者の声掛け（団体）で避難（向こう三軒両隣）

避難情報段階 【警戒レベル１～５発令】

レベル３・・避難に時間を要する人は避難（**高齢者等は避難**）
レベル４・・全員避難です！
レベル５・・命を守る最善の行動（**災害発生**）



久田谷

久田谷公会堂

本安寺

<土砂災害警戒区域・特別警戒区域>

☑ 土石流
[指定済]
特別警戒区域
警戒区域
[指定前]
特別警戒区域
警戒区域



☑ 急傾斜地
[指定済]
特別警戒区域
警戒区域
[指定前]
特別警戒区域
警戒区域



☑ 地すべり
[指定済]
特別警戒区域
警戒区域
[指定前]
特別警戒区域
警戒区域

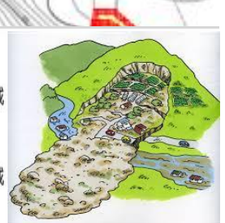

作成年月：２０２６年（令和８年）３月