





ふくやま景観100選記念冊子の内容訂正について

1ページふくやま景観100選一覧(No.52)と18ページ(No.52)の記載に誤りがありましたので、お詫びし訂正いたします。

該当頁： 1ページ					
(誤)			(正)		
No	スポット(場所など)	位置	No	スポット(場所など)	位置
52	芦田川下郷橋(沈下橋)	C-4	52	芦田川下山守橋(沈下橋)	C-4

該当頁： 18ページ					
(誤)			(正)		
52	芦田川		52	芦田川	
MAP	下郷橋(沈下橋)		MAP	下山守橋(沈下橋)	
C-4			C-4		
					
左岸下流から見た下郷橋			左岸下流から見た下山守橋		
<p>駅家町上山守</p> 		<p>沈下橋は、低水路・低水敷と呼ばれる普段水が流れているところだけに架橋される橋で、増水時には水面下に沈んでしまいます。下郷橋は、芦田川で最下流にある沈下橋です。</p>	<p>駅家町下山守</p> 		<p>沈下橋は、低水路・低水敷と呼ばれる普段水が流れているところだけに架橋される橋で、増水時には水面下に沈んでしまいます。</p>
N34.531128, E133.335130			N34.530030, E133.342690		

お問い合わせ先
建設局都市部都市計画課
電話：(084)928-1092