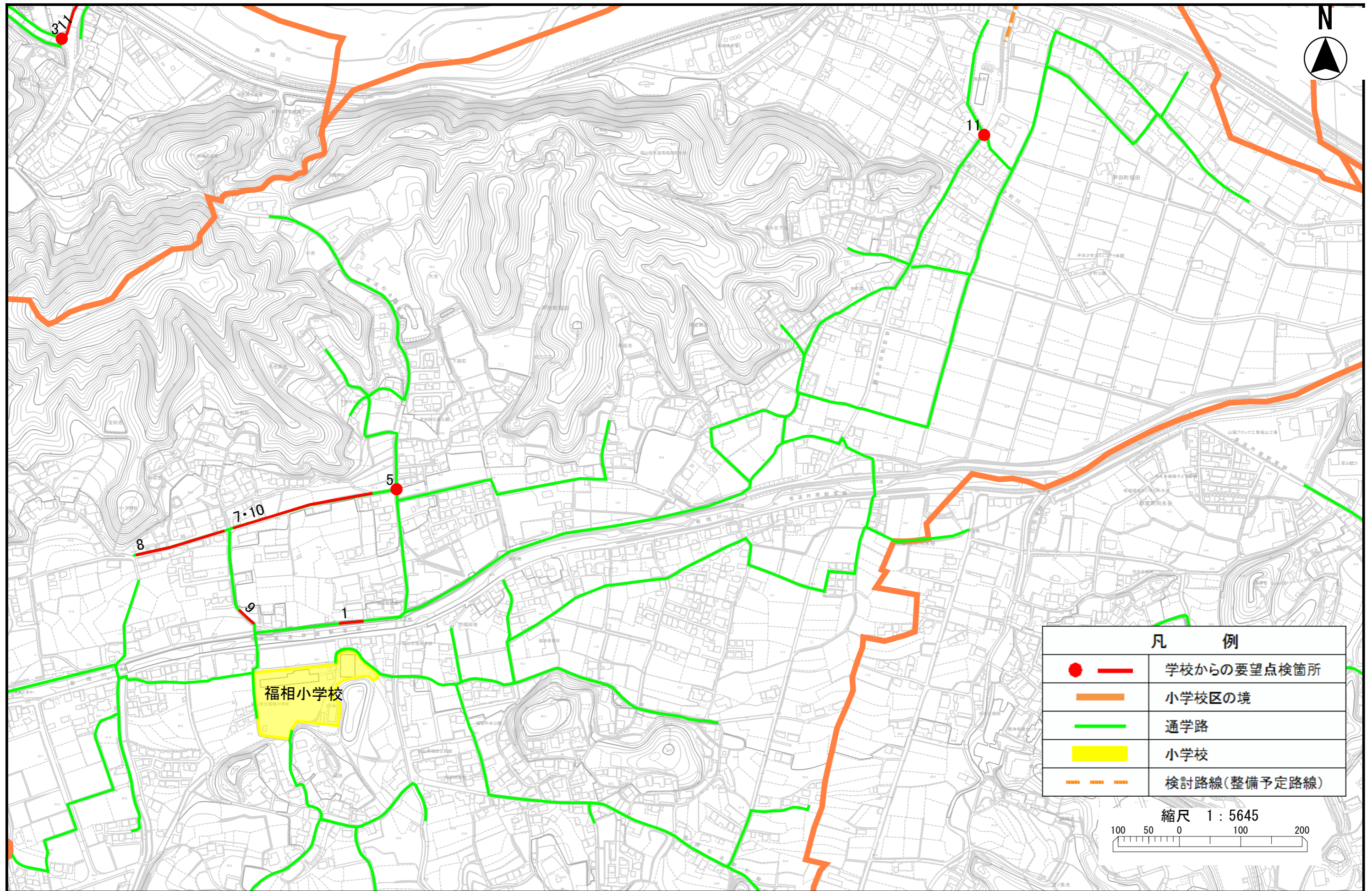
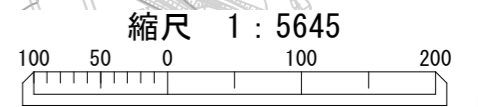


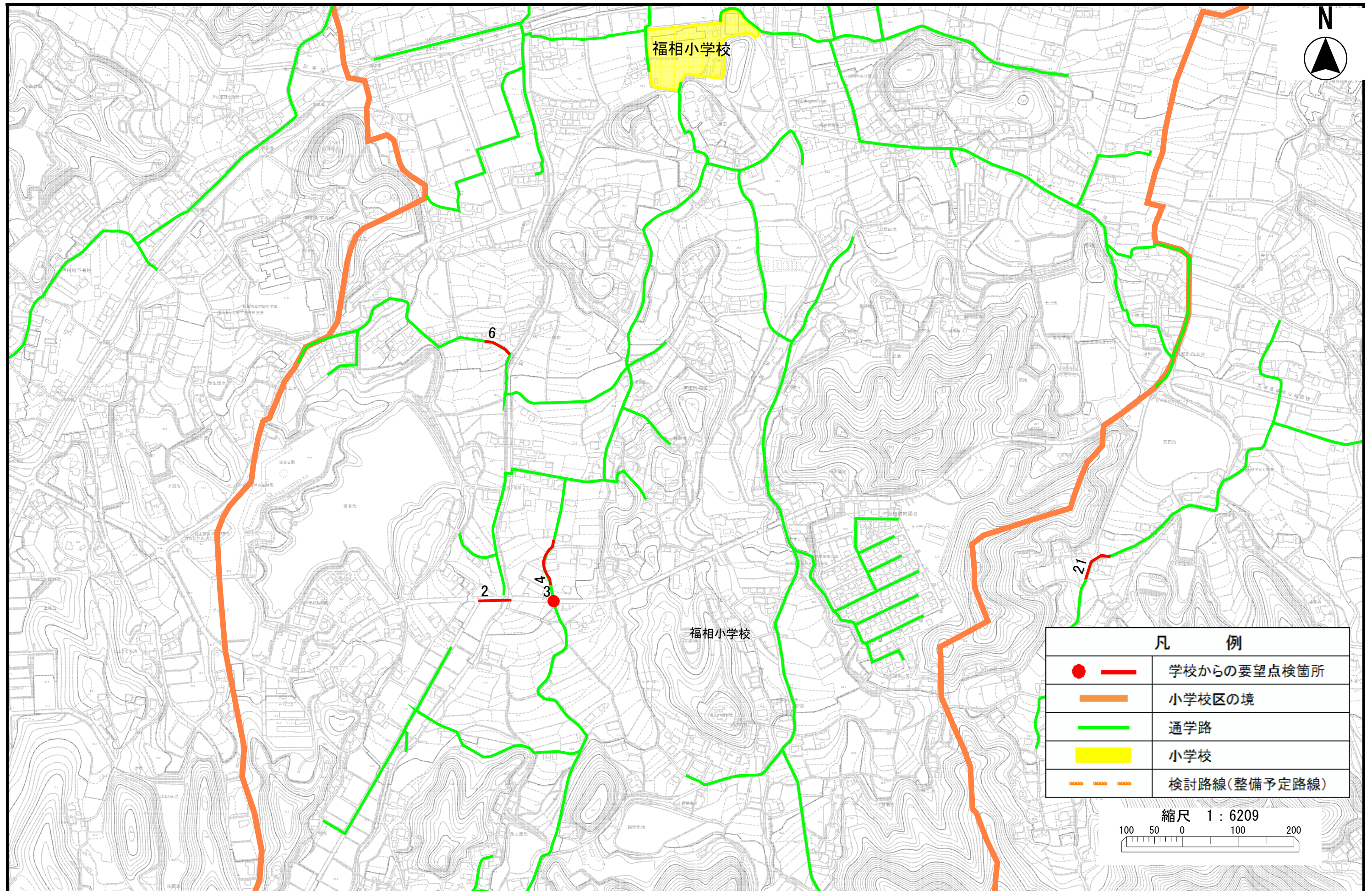
福相小学校(1)



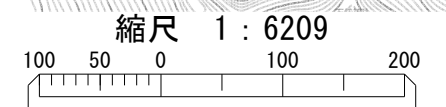
凡 例	
	学校からの要望点検箇所
	小学校区の境
	通学路
	小学校
	検討路線(整備予定路線)



福相小学校(2)



凡 例	
	学校からの要望点検箇所
	小学校区の境
	通学路
	小学校
	検討路線(整備予定路線)



学校名	位置図 番号	通学路 点検 年度	危険内容	対策可否 ステータス	通学路対策予定内容 できない理由	対策状況ステータス	備考
福相	1	2018	白線が消えかけている。舗装がはがれている。	対策可	【市】 舗装補修の実施(部分補修) 外側線の引き直し ガードレールの延長	未対応	2018年度(平成30年度)からの継続[点検箇所番号2]
福相	2	2018	交通量が多い道路(芦品広域農道)に歩道がなく危険。特に、左の写真「橋」のところが狭い。	対策可	【市】 水路・側溝への蓋掛け 歩道橋の設置 【学校・地域】 対応完了 通学路の変更	点検内容がすべて対応完了	2014年度(平成26年度)からの継続[点検箇所番号13] 市道 下有地御幸幹線
福相	3	2020	横断歩道を渡るのに建物があり、見通しが悪い。	対策可	【市】 路面標示のカラー化	点検内容がすべて対応完了	【市】 路面標示(学童注意)は設置済み 【学校・地域】 看板・横断旗・ストップマークは設置済み
福相	4	2020	幅員が狭いため、通行児童と車が接触する恐れがある。	対策可	【市】 路肩整備の実施	対応中	
福相	5	2018	陥没して凹凸あり。	対策可	【市】 舗装補修の実施	未対応	2018年度(平成30年度)からの継続[点検箇所番号3]
福相	6	2018	道路路肩の悪化により、車の離合が難しい。	対策可	【市】 舗装補修の実施	点検内容がすべて対応完了	2018年度(平成30年度)からの継続[点検箇所番号5]

学校名	位置図 番号	通学路 点検 年度	危険内容	対策可否 ステータス	通学路対策予定内容 できない理由	対策状況ステータス	備考
福相	7	2018	水路に転落の危険がある。	対策可	【市】 転落防止柵の設置	対応中	2018年度(平成30年度)からの継続[点検箇所番号8]
福相	8	2018	水路に転落の危険がある。	対策可	【市】 転落防止柵の設置	未対応	2018年度(平成30年度)からの継続[点検箇所番号9]
福相	9	2018	水路に転落の危険がある。	対策可	【市】 転落防止柵の設置	点検内容がすべて対応完了	2018年度(平成30年度)からの継続[点検箇所番号10]
福相	10	2018	道路が狭い。交通量が多い。歩道の境がない。	対策可	【市】 道路改良	未対応	2014年度(平成26年度)からの継続[2018点検箇所番号14] 市道 福田1号幹線
福相	11	2018	飛鳥苑からおだストア方面へ横断する際、建物の影となり危険である。	対策可	【県】 歩道整備(関連路線整備による交通量の軽減)	未対応	2018年度(平成30年度)からの継続[点検箇所番号7] 一般県道 福田戸手線