


「ひろしまマイ・タイムライン」教材の使用にあたって

□ 要 旨

令和3年5月20日の避難情報の見直し等の内容を盛り込んだ改正災害対策基本法の運用開始に伴い、次のとおり、警戒レベル3・4・5の避難情報が変更となっていますので、御留意ください。

【避難情報の新旧対照表】

□ ひろしまマイ・タイムラインガイドブック P 31 ②避難情報や防災気象情報を確認する



新			旧		
名称：警戒レベル 発信者：市町など 内容：避難情報			名称：警戒レベル相当情報 発信者：気象庁や県など 内容：土砂災害の情報や河川水位など		
警戒レベル	住民がとるべき行動	避難情報など	警戒レベル	住民がとるべき行動	避難情報など
5	命の危険 直ちに安全確保!	緊急安全確保	5	命を守る最善の行動	災害発生情報
4	危険な場所から全員避難	避難指示	4	危険な場所から全員避難	避難勧告 (避難指示(緊急))
3	危険な場所から高齢者等は避難	高齢者等避難	3	危険な場所から高齢者等は避難	避難準備・高齢者等避難開始
2	自らの避難行動を確認	大雨注意報・洪水注意報・高潮注意報	2	ハザードマップなどで避難方法を確認	大雨注意報・洪水注意報・高潮注意報
1	災害への心構えを高める	早期注意情報	1	最新情報に注意	早期注意情報
名称：警戒レベル相当情報 発信者：気象庁や県など 内容：土砂災害の情報や河川水位など			名称：警戒レベル相当情報 発信者：気象庁や県など 内容：土砂災害の情報や河川水位など		
防災気象情報(警戒レベル相当情報) 浸水の情報(河川) 土砂災害の情報(雨)			防災気象情報(警戒レベル相当情報) 浸水の情報(河川) 土砂災害の情報(雨)		
5相当	氾濫発生情報	大雨特別警報 (土砂災害)	5相当	氾濫発生情報	大雨特別警報 (土砂災害)
4相当	氾濫危険情報	土砂災害警戒情報	4相当	氾濫危険情報	土砂災害警戒情報
3相当	氾濫警戒情報	大雨警報	3相当	氾濫警戒情報	大雨警報
2相当	氾濫注意情報	—	2相当	氾濫注意情報	—
1相当	—	—	1相当	—	—

※上表は、主なものを示しています。その他の情報については、気象庁ホームページなどを参照してください。

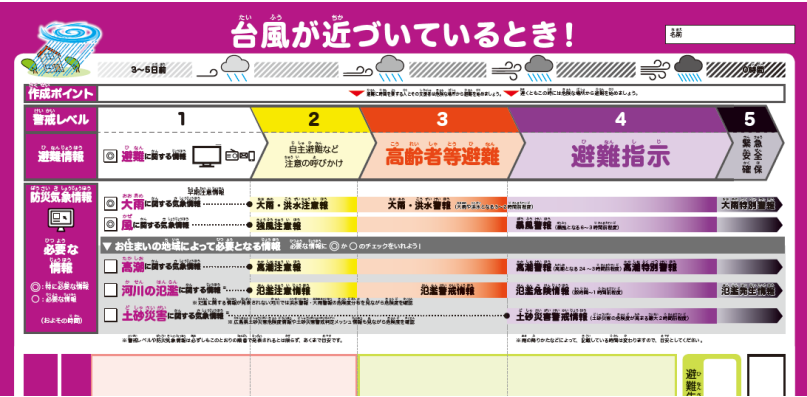
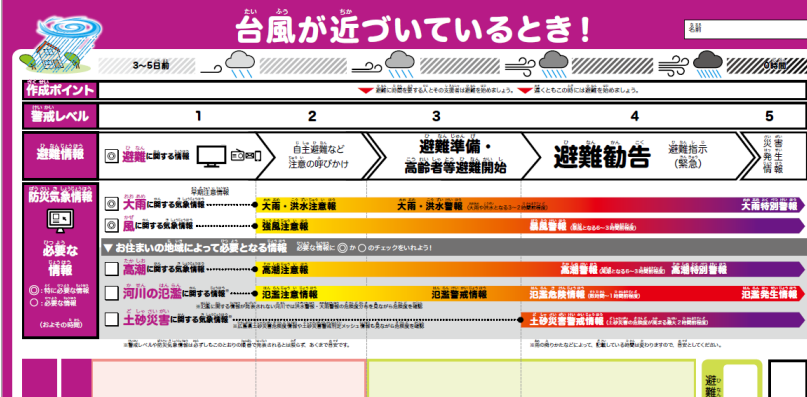
P 34・35 「2 避難情報や気象情報から避難のタイミングを考える」

新	旧
<p>避難情報</p> <ul style="list-style-type: none"> 最も重要な情報は、市町が発令する避難情報です。 赤い線が囲まれた気象情報が発表された場合、市町から、状況に合わせて避難情報が発令されます。 また土砂災害警戒情報が発令されていなくても、同じ赤い線が囲まれた気象情報が出たら、避難を検討してください。 避難情報や気象情報をもとに、避難の準備や開始のタイミングを考えてみましょう。 <p>避難指示</p> <p>遅くともこの時には、全員避難!</p> <p>避難準備・高齢者等避難開始</p> <p>すでに安全な避難ができません、命が危険な状況です。自宅内やがらの建物、少しでも危険が少ない場所(2階以上の山の反対側の部屋など)へ移動してください。</p> <p>緊急安全確保</p> <p>まだ避難をしていない人は、ただちに避難しましょう。指定緊急避難場所などへの避難はかかって命に危険を及ぼしかねないと判断する場合には、近隣の安全な場所への避難や建物内より安全な部屋(2階以上の山側の反対の部屋など)への移動をしてください。</p>	<p>避難情報</p> <ul style="list-style-type: none"> 最も重要な情報は、市町が発令する避難情報です。 赤い線が囲まれた気象情報が発表された場合、市町から、状況に合わせて避難情報が発令されます。 また土砂災害警戒情報が発令されていなくても、同じ赤い線が囲まれた気象情報が出たら、避難を検討してください。 避難情報や気象情報をもとに、避難の準備や開始のタイミングを考えてみましょう。 <p>避難開始</p> <p>遅くともこの時には避難を始めましょう。</p> <p>避難準備</p> <p>まだ避難をしていない人は、ただちに避難しましょう。指定緊急避難場所などへの避難はかかって命に危険を及ぼしかねないと判断する場合には、近隣の安全な場所への避難や建物内より安全な部屋(2階以上の山側の反対の部屋など)への移動をしてください。</p>

□ マイ・タイムラインシート

（「台風が近づいているとき!」・「大雨が長引くとき!」・「短時間の急激な豪雨が発生するとき!」の3種類）

マイ・タイムラインシート上部「避難情報」の変更 ※「大雨が長引くとき」・「短時間の急激な豪雨が発生するとき」も同様

シート名	新	旧
台風が近づいているとき!	 <p>The new sheet features a 'Typhoon Approaching' header with a 3-5 day lead time. The evacuation level is updated to 'Evacuation' (避難) at level 4. The 'Evacuation Information' (避難情報) section is revised to include 'Evacuation' (避難) and 'Evacuation Advice' (避難勧告) at level 4, and 'Evacuation Preparation and Start of Evacuation for the Elderly' (高齢者等避難開始) at level 3. The 'Necessary Information' (必要な情報) section includes 'Typhoon' (台風), 'High Tide' (高潮), 'River Flooding' (河川の氾濫), and 'Landslide' (土砂災害).</p>	 <p>The old sheet features a 'Typhoon Approaching' header with a 3-5 day lead time. The evacuation level is 'Evacuation Advice' (避難勧告) at level 4. The 'Evacuation Information' (避難情報) section includes 'Evacuation Advice' (避難勧告) at level 4 and 'Evacuation Preparation and Start of Evacuation for the Elderly' (高齢者等避難開始) at level 3. The 'Necessary Information' (必要な情報) section includes 'Typhoon' (台風), 'High Tide' (高潮), 'River Flooding' (河川の氾濫), and 'Landslide' (土砂災害).</p>

※ なお、マイ・タイムラインシートの変更に伴い、次のガイドブック・マイ・タイムラインケースの中面の避難情報も変更となります。

- ひろしまマイ・タイムライン作成ガイドブック P24・26・29・32・33・34・35・36・37・46・47
- ひろしまマイ・タイムラインケース中面 「山や川の近くにお住まいの方のマイ・タイムライン」の避難情報

□ ひろしまマイ・タイムライン作成者向け動画

○ 「ひろしまマイ・タイムライン作成の経緯（チャプター1）」・「マイ・タイムラインをつくろう（チャプター4）」内に出てくる、マイ・タイムラインシート及び避難情報のテロップ「警戒レベル4 避難勧告」、ガイドブック P31 避難情報の表等について、改正の避難情報に変更となります。

動画 URL : <https://www.gensai.pref.hiroshima.jp/mytimeline/making/>