ふくやまサイクリングロード　ルート詳細図（交差点等抜粋）

① 駅前大通りエフピコアリーナ付近（沖野上町）

② 芦田川かわまち広場（親水公園）付近（草戸町）

③ 山手橋東詰付近（北本庄町）

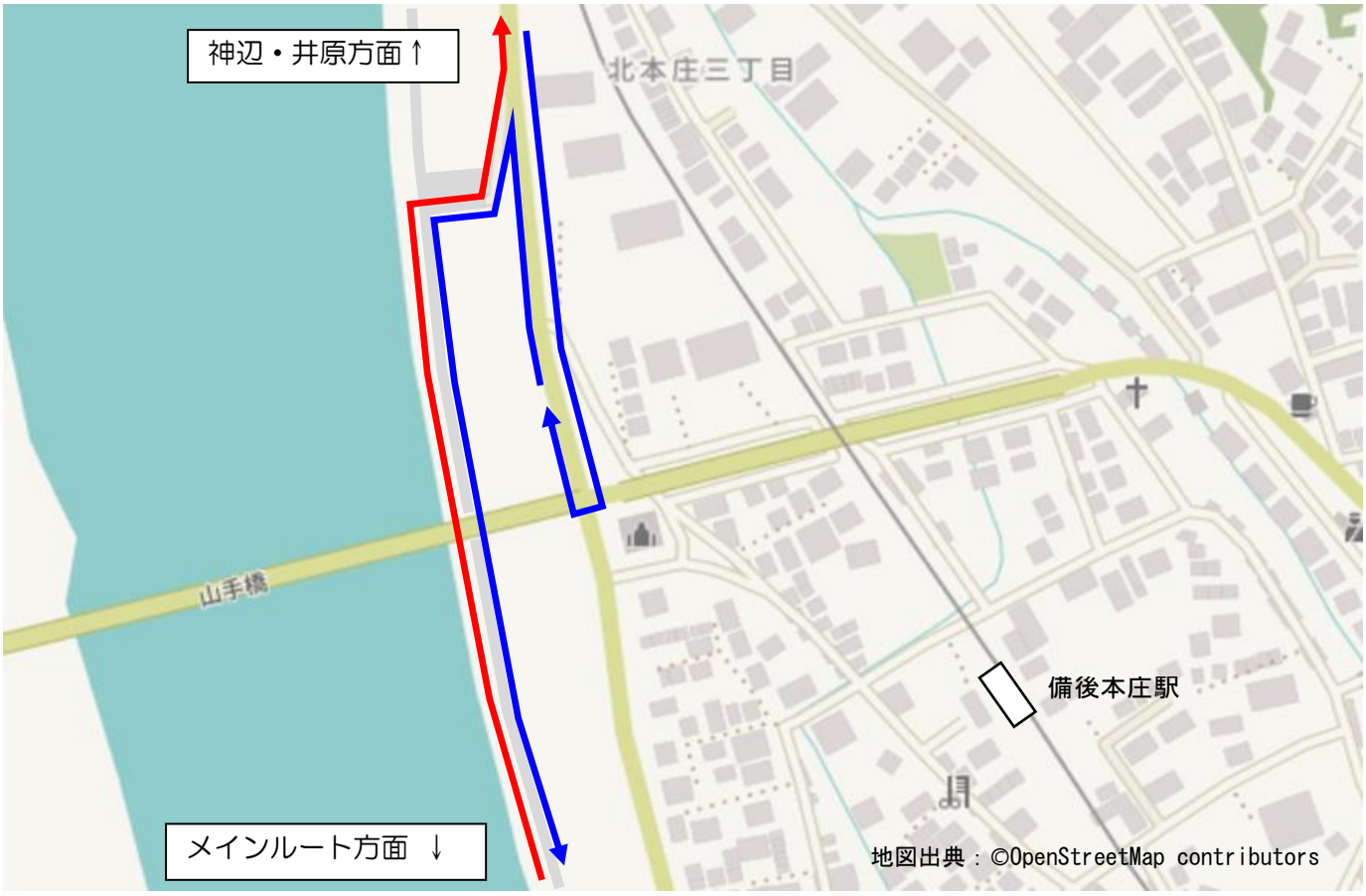

④ 大渡橋南詰付近（御幸町中津原）

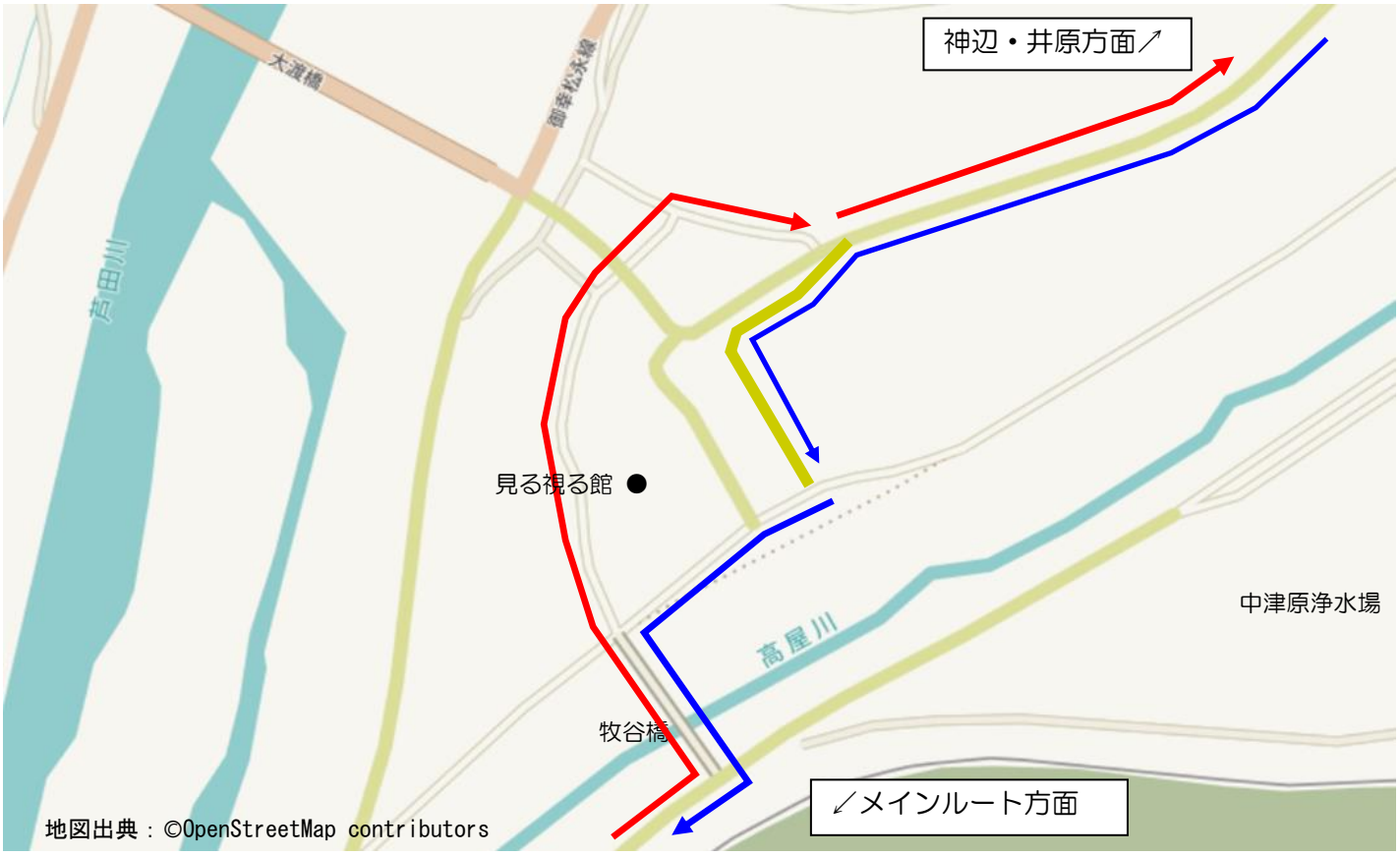

⑤ 鶴ヶ橋付近（御幸町中津原）

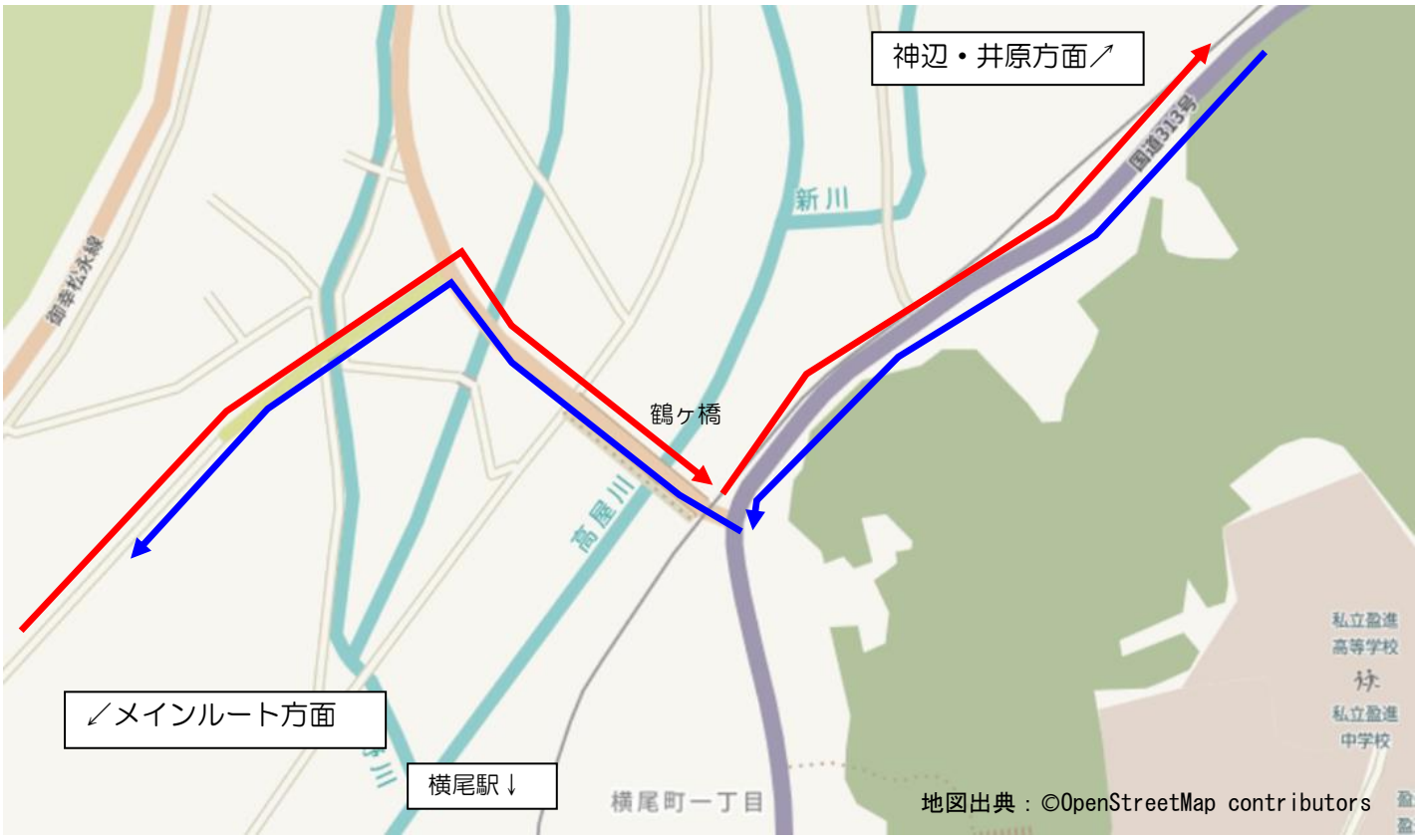

⑥ 福山市立大学付近（港町）

⑦ 手城川排水機場付近（東手城町）

⑧ 大門町5丁目西交差点付近（大門町）：

⑨ 大門港付近（大門町）

井原福山港線
井原福山港線
岡山県笠岡市→
←メインルート方面
大門町五丁目
大津野ポンプ場
鋼管町
大門港
地図出典：©OpenStreetMap contributors