

備後圏都市計画事業 川南土地区画整理事業 区域図

神辺町大字川南

水路界

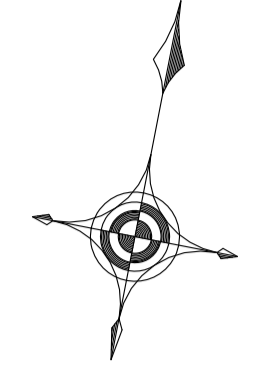
字四ノ丁

字五ノ丁

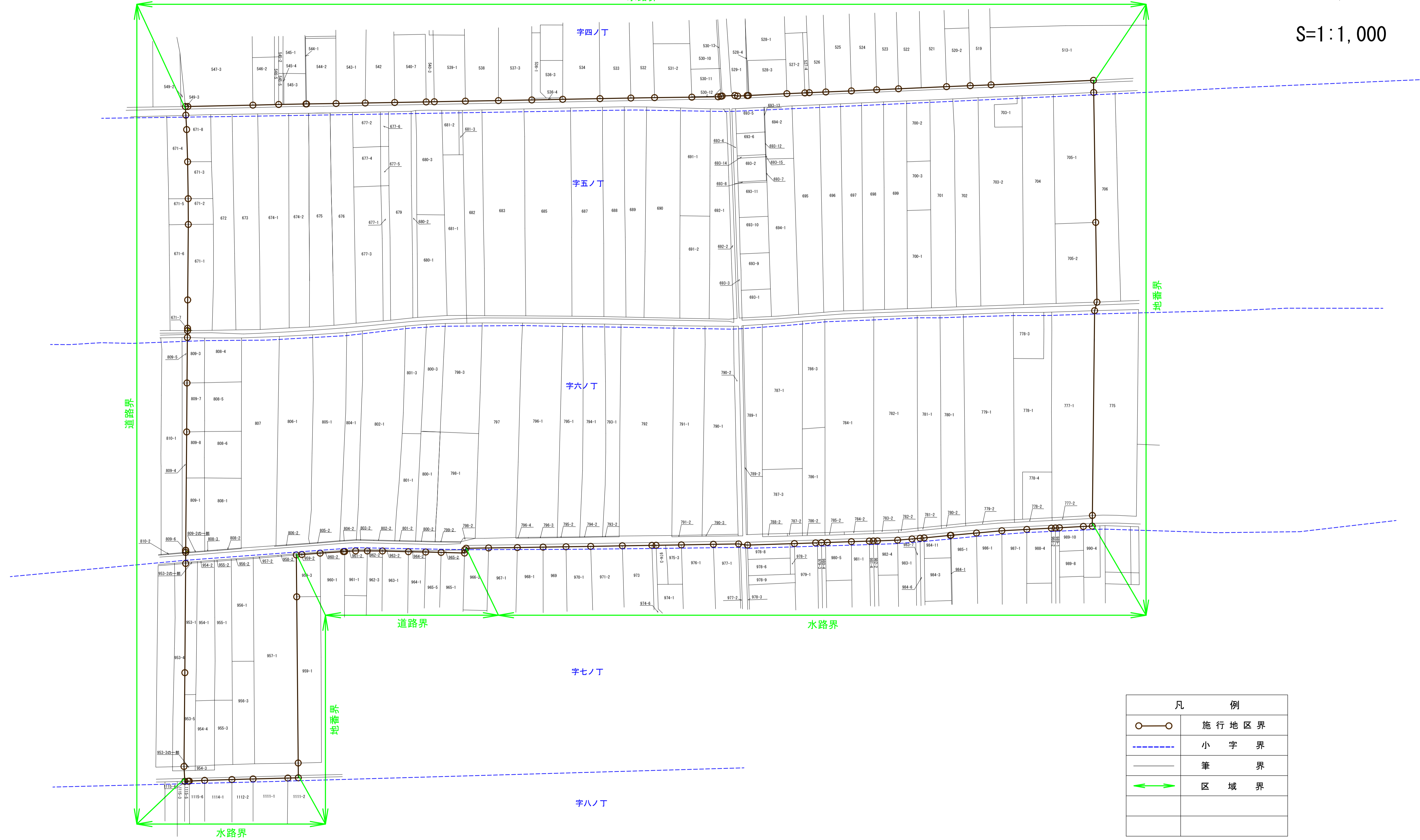
字六ノ丁

字七ノ丁


字八ノ丁



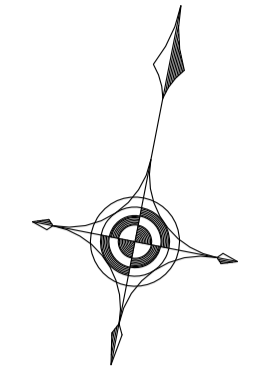
S=1:1,000



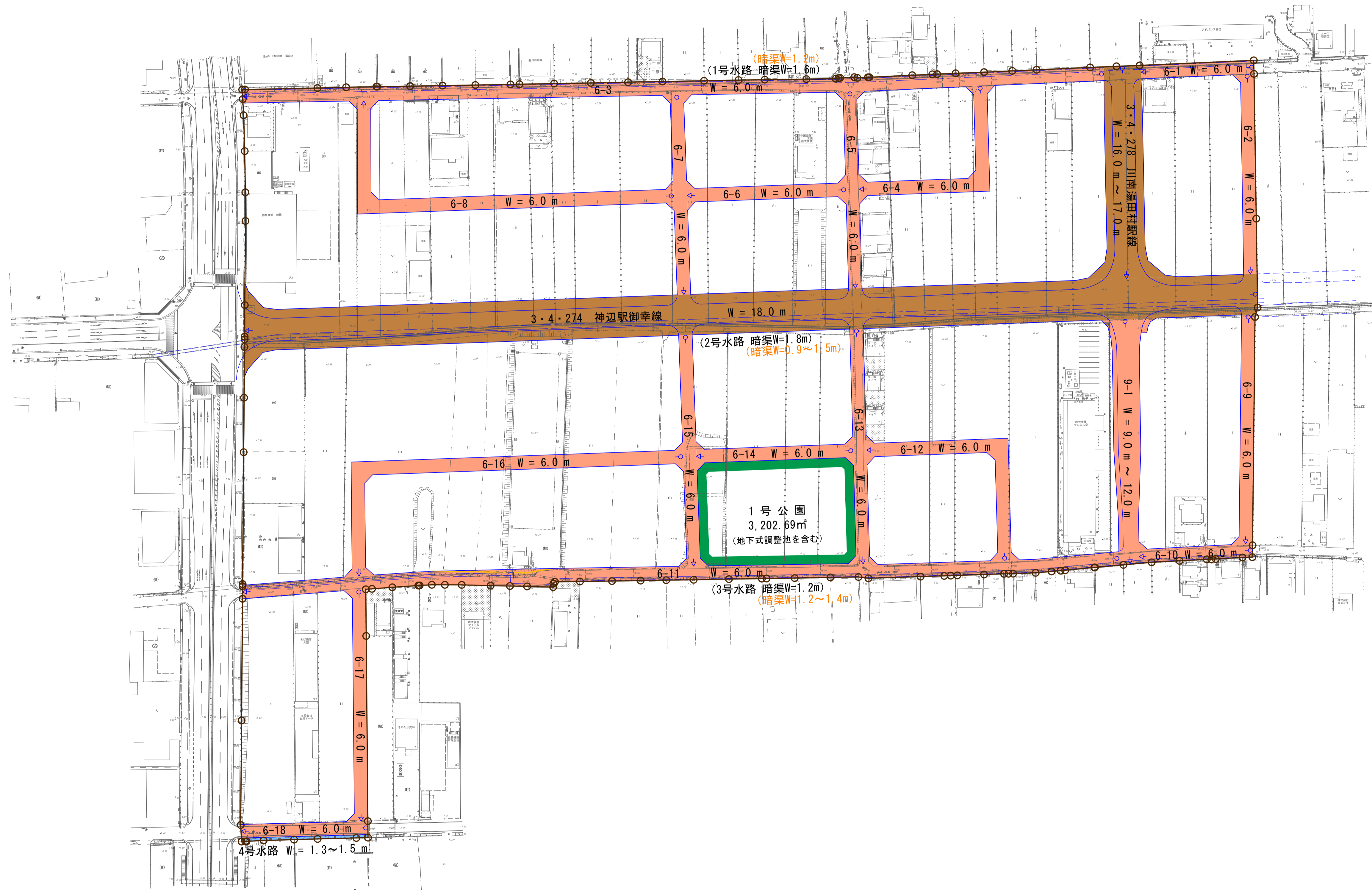
凡 例	
	施行地区界
	小字界
	筆界
	区域界



備後圏都市計画事業 川南土地区画整理事業 設計図



S=1:1,000



凡 例	
	施行地区界
	都市計画道路
	区画道路
	公園
	水路
	変更前

