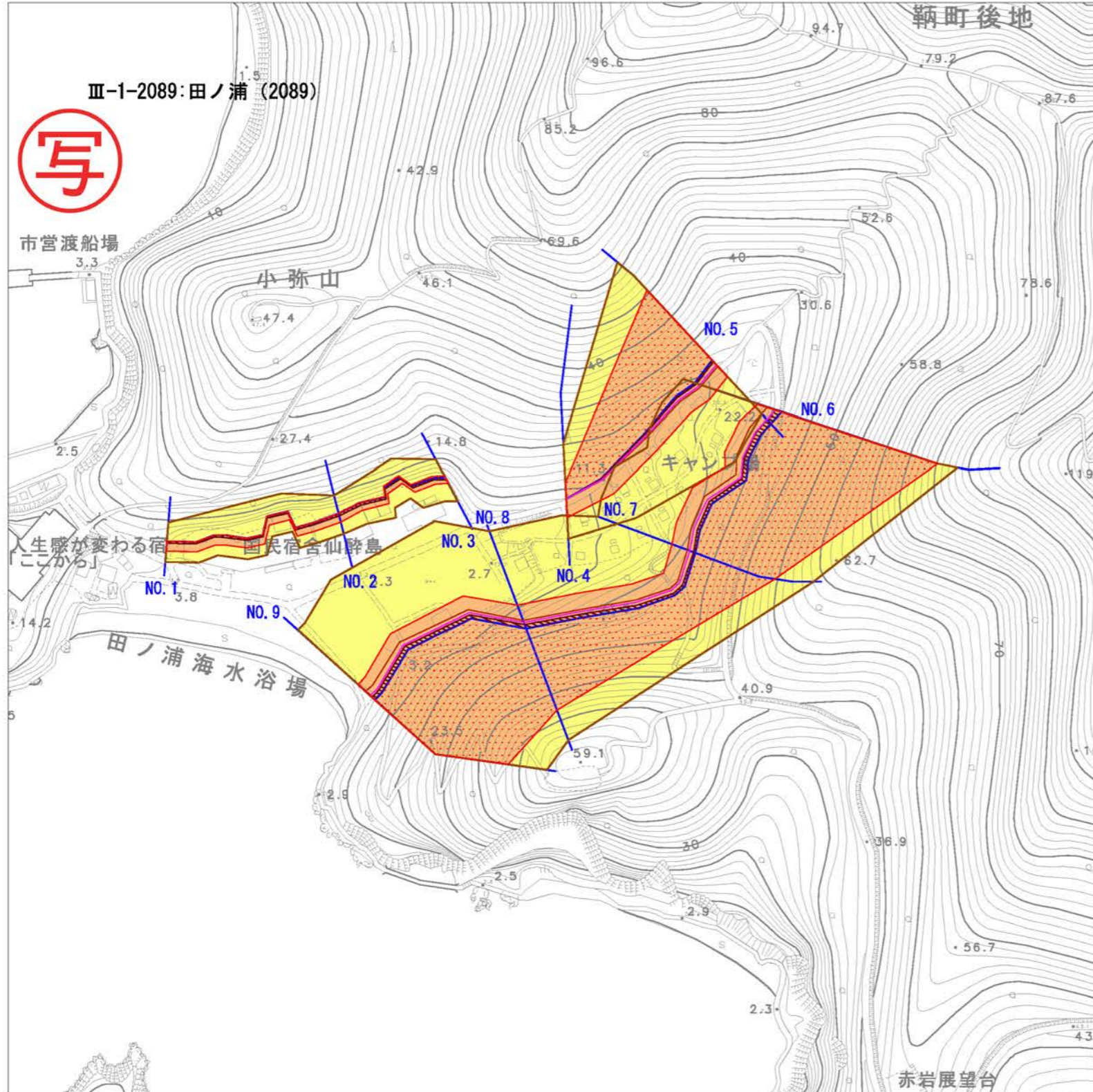
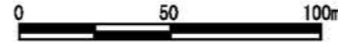


土砂災害警戒区域・土砂災害特別警戒区域 区域図

縮尺:1/2,500



凡 例		
土砂災害警戒区域		
土砂災害特別警戒区域	移動による力が100kN/m ² を上回る区域	
	移動による力が100kN/m ² 以下の区域	
	堆積高が3mを上回る区域	
	堆積高が3m以下の区域	
斜面地内の特別警戒区域		

告示年月日	平成29年6月1日
告示番号	広島県告示 第334号


様式-1(急)	平面図
自然現象の種類	急傾斜地の崩壊
箇所番号	Ⅲ-1-2089
箇所名	田ノ浦 (2089)
所在地	福山市鞍町後地

力の区分	区分	No.1~No.2間	No.2~No.3間	No.4~No.5間	No.6~No.7間	No.7~No.8間	No.8~No.9間
移動による力の最大値	移動による力が100kN/m ² を上回る区域(kN/m ²)	-	-	130.7	135.6	143.4	143.4
	移動高(m)	-	-	0.75	0.75	0.75	0.75
	移動による力が100kN/m ² 以下の区域(kN/m ²)	49.0	47.5	97.6	93.2	99.4	99.4
	移動高(m)	0.75	0.75	0.75	0.75	0.75	0.75
堆積による力の最大値	堆積高が3mを上回る区域(kN/m ²)	16.2	19.8	17.2	22.8	20.3	20.3
	堆積高(m)	3.2	3.9	3.4	4.5	4.0	4.0
	堆積高が3m以下の区域(kN/m ²)	11.2	12.2	14.7	16.2	15.2	14.7
	堆積高(m)	2.2	2.4	2.9	3.0	3.0	2.9

※斜面地内の力の区分等は別途

位置図

縮尺:1/25,000



Ⅲ-1-2089:田ノ浦 (2089)

この地図は、福山市長の承認を得て、同市発行の2千5百分の1地形図を複製したものです。
(承認番号 平27 福第268号)

国土院の電子地形図25000を掲載