









高島小学校

凡 例	
	小学校の点検・対策箇所
	中学校の点検・対策箇所
	小学校区の境
	小学校の通学路
	中学校の通学路
	小学校
	中学校
	検討路線(整備予定路線)



縮尺 1 : 3000
 0 10 20 30 40 50 60 70 80

学校名	位置図 番号	通学路 点検年度	危険内容	通学路対策予定内容/できない理由	対策状況 ステータス	備考
高島	1	2022	三叉路になっているので、自転車や車に気付きにくく危険。	【市】 路面標示の設置 (グリーンベルト, 交差点マーク, 児童注意) 外側線の修復	全て対応完了	2022年度(令和4年度)からの継続[点検箇所番号1]
高島	2	2022	三叉路になっているので、自転車や車に気付きにくく危険。	【市】 路面標示(児童注意)の設置 カーブミラー設置	全て対応完了	2022年度(令和4年度)からの継続[点検箇所番号2]
高島	3	2022	三叉路になっているので、自転車や車に気付きにくく危険。	【市】 路面標示(交差点マーク)の設置 カーブミラー設置(2箇所) 路面等舗装補修 (補修後にストップマークの設置)	一部対応完了	2022年度(令和4年度)からの継続[点検箇所番号4]