







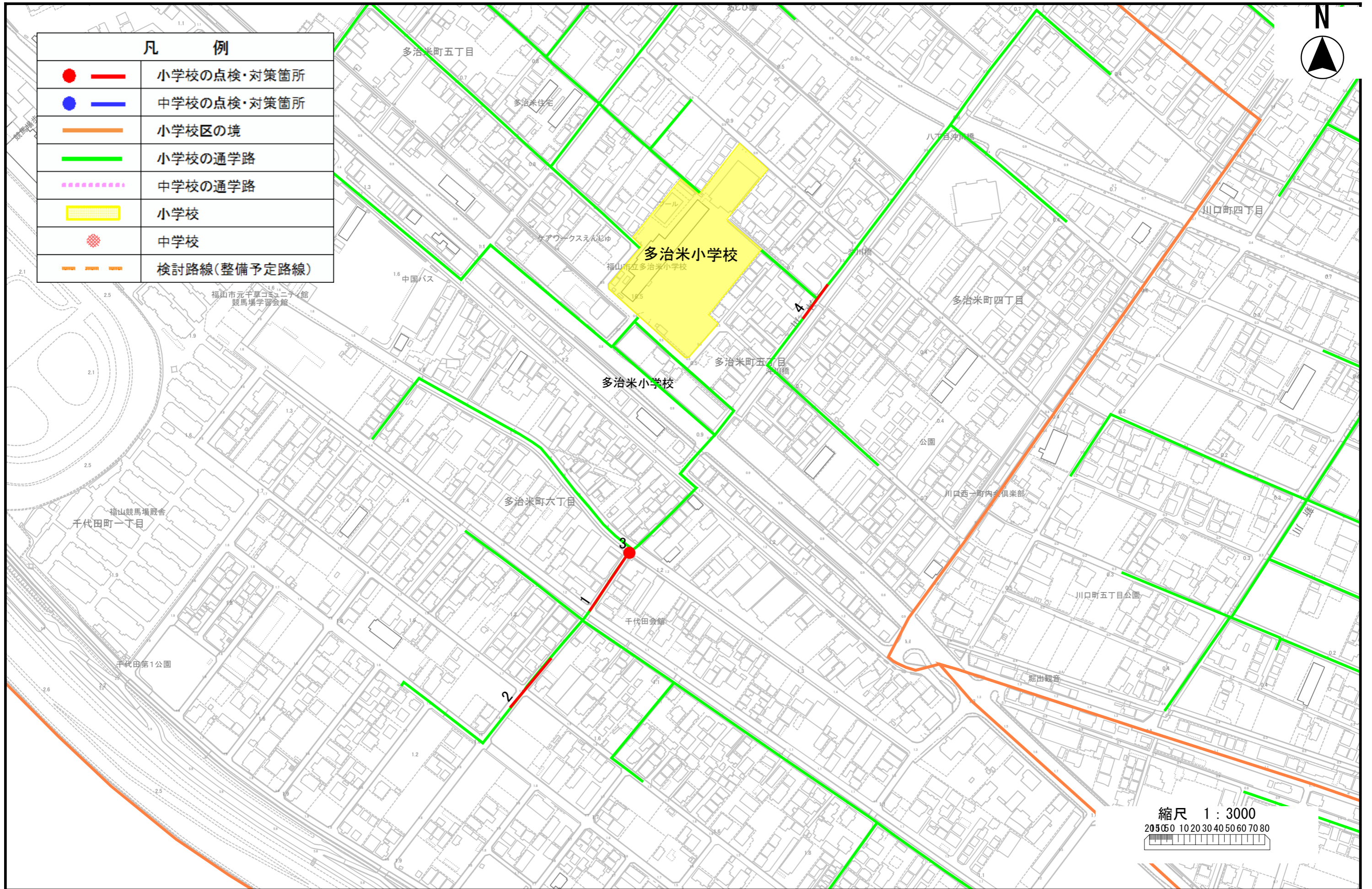


# 多治米小学校

凡 例	
	小学校の点検・対策箇所
	中学校の点検・対策箇所
	小学校区の境
	小学校の通学路
	中学校の通学路
	小学校
	中学校
	検討路線(整備予定路線)



縮尺 1 : 3000  
 0 10 20 30 40 50 60 70 80

学校名	位置図 番号	通学路 点検年度	危険内容	通学路対策予定内容/できない理由	対策状況 ステータス	備考
多治米	1	2024	歩道の線が途中で切れている。登下校する人数に対して歩道の幅が狭い。	【市】 外側線の新設・修復 路側帯カラー化（グリーンベルト）	全て対応完了	
多治米	2	2024	歩道の線が途中で切れている。交差点の停止線が薄くなっており見えづらい。	【警察】 規制標示（一時停止）の修復 【市】 外側線の新設・修復 路側帯カラー化（グリーンベルト）	全て対応完了	
多治米	3	2024	横断歩道の線が薄くなっており見えづらい。	【警察】 横断歩道の修復	全て対応完了	
多治米	4	2024	自動車の交通量が多く、横断歩道前で停止する車が少ない。	【市】 路面標示の設置（横断児童あり）	全て対応完了	