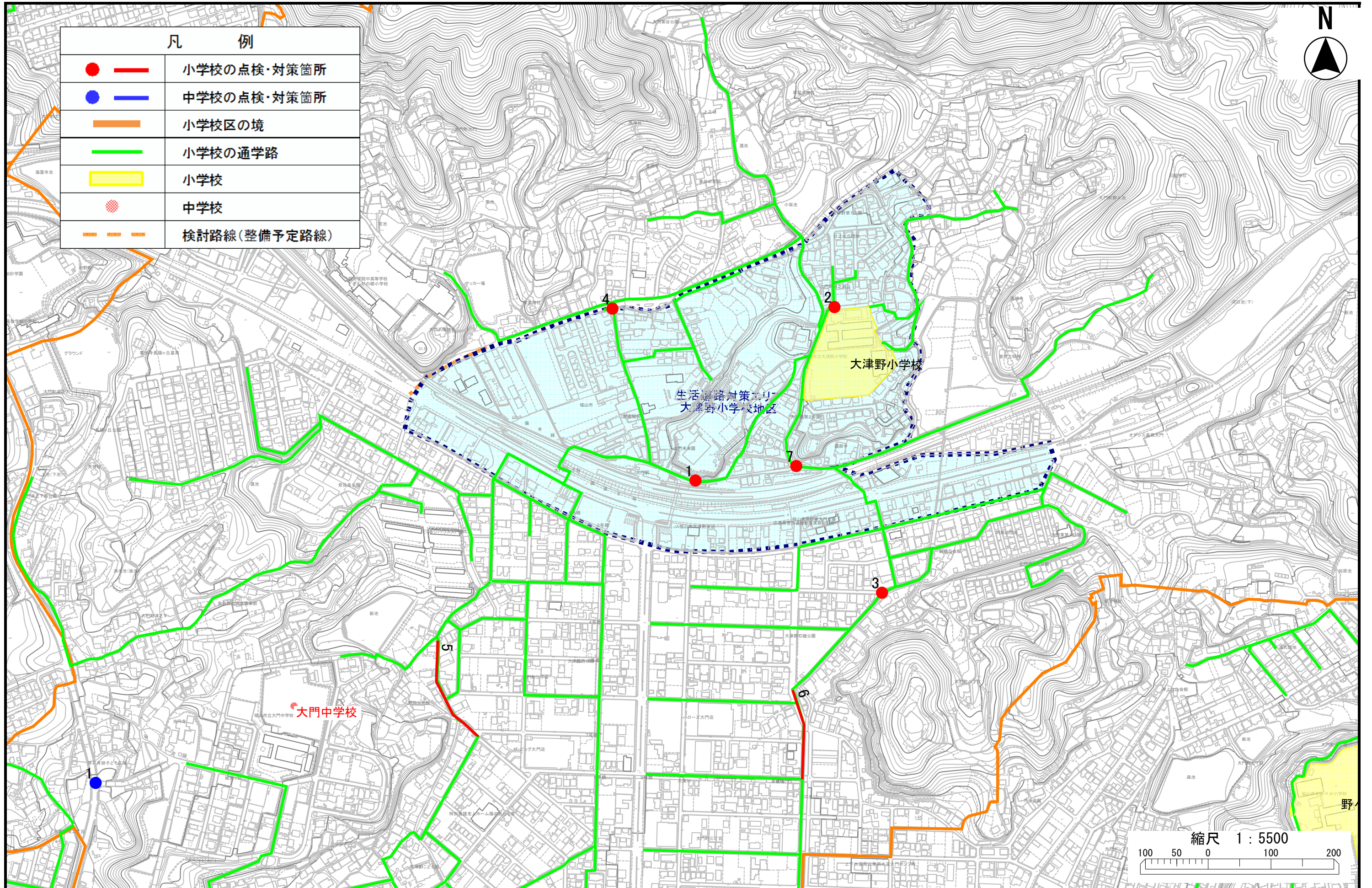
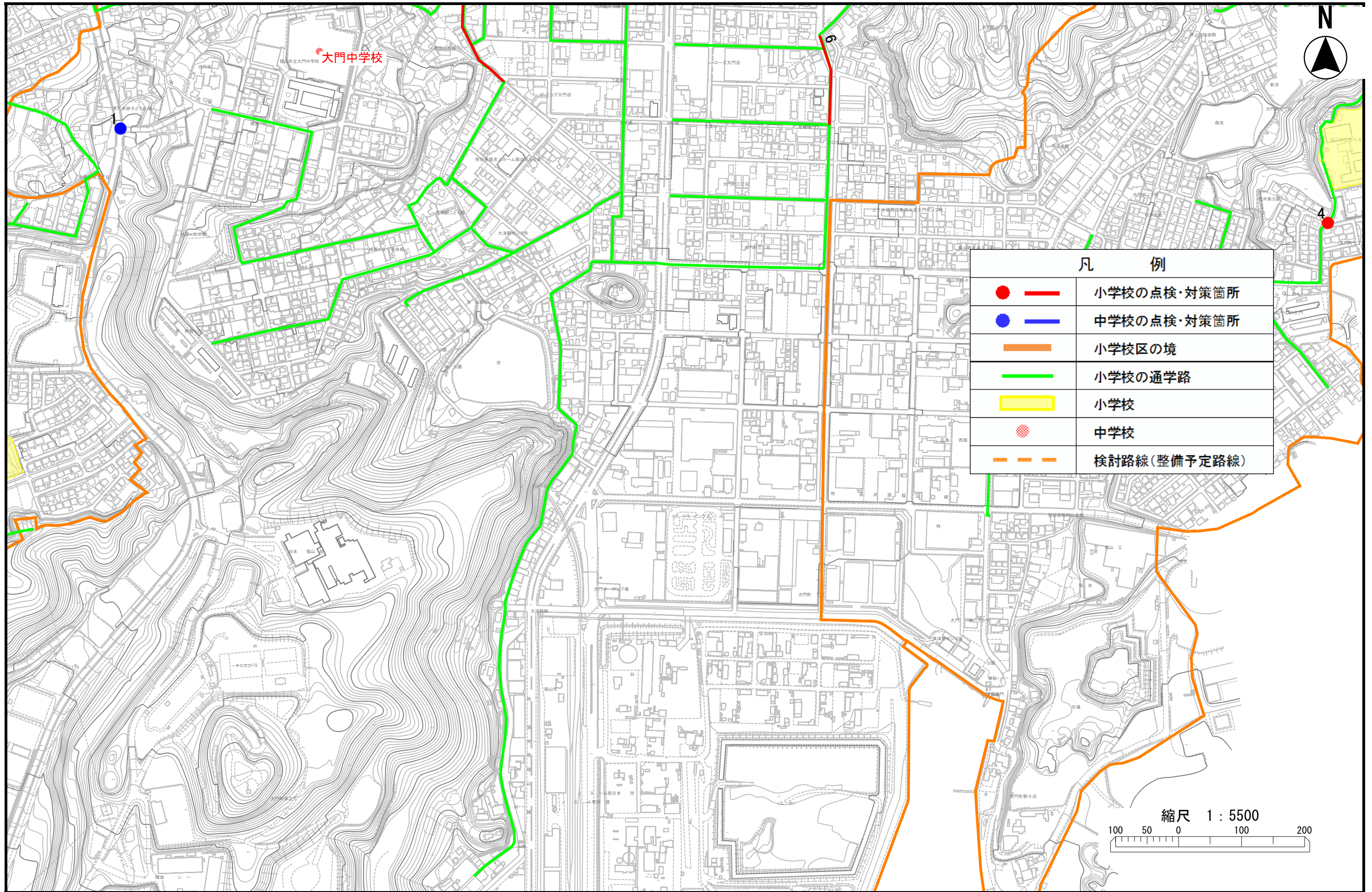


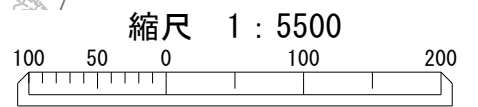
# 大津野小学校①



# 大津野小学校②



凡 例	
<span style="color: red;">●</span> <span style="color: red;">—</span>	小学校の点検・対策箇所
<span style="color: blue;">●</span> <span style="color: blue;">—</span>	中学校の点検・対策箇所
<span style="color: orange;">—</span>	小学校区の境
<span style="color: green;">—</span>	小学校の通学路
<span style="background-color: yellow; border: 1px solid black; display: inline-block; width: 15px; height: 10px;"></span>	小学校
<span style="color: red;">●</span> (dotted)	中学校
<span style="color: orange;">- - -</span>	検討路線(整備予定路線)



学校名	位置図 番号	通学路 点検年度	危険内容	通学路対策予定内容/できない理由	対策状況 ステータス	備考
大津野	1	2024	大門駅前が、朝の通勤時間帯は車の通行量が多くなり、児童の列のすぐ横をすり抜ける車も見られる。このような中、児童が転倒したり、飛び出したりして接触の危険を感じる。	【学校・地域】 通学時間帯変更	全て対応完了	各登校班の大門駅周辺通過時刻を調査し、混雑する時間帯を避けるよう調整する。
大津野	2	2024	大門一幕山線の新興住宅地の道路が朝通勤時間帯に交通量が多く、児童の道路の横断で危険と感ずることがある。また、カーブミラーがなく、子どもの自転車や自動車が勢いよく走ってくる。	【市】 カーブミラー設置	全て対応完了	
大津野	3	2024	通学路の交差点であるが、カーブミラーもなく、車両の飛び出しもある。	【市】 カーブミラー設置 →取り下げ	全て対応完了	三叉路の一方は通学路ではなく、そこからの車の流入は少ない。 カーブミラーの必要性が問われる中で地域住民の了承を得るのが難しいと判断したため。
大津野	4	2024	造成され、新しい団地ができたが、2号線から幕山へ行く道路は北側にしか歩道がなく、渡るべき横断歩道は2か所しかないので、追加してほしい。	【警察】 横断歩道の新設	対策実施困難	【警察】 横断歩道設置検討箇所の歩道に段差（高さ10cm）があり、転倒の恐れがある。水路上に設置された歩道のため、耐久性の観点から切り下げは不可能であり、設置は困難。

学校名	位置図 番号	通学路 点検年度	危険内容	通学路対策予定内容/できない理由	対策状況 ステータス	備考
大津野	5	2024	道幅が狭く、両端は川と田んぼに挟まれており、車が来たら避けられない。地域のもは登校時間には車で通らないよう協力している。	【市】 外側線の修復	全て対応完了	
大津野	6	2024	電柱と外側線の幅が狭く、児童の通行している際、車両と近くなり、大変危険である。	【市】 外側線の修復	全て対応完了	
大津野	7	2024	大津野小学校から南に下ったところのT字路が、東西優先道路となっているため、交差点前に白い点線と赤白の線が設けられているが、消えかかっているため、幕山からの車が優先道路を確認できず、飛び出すことがある。	【市】 外側線の修復	全て対応完了	