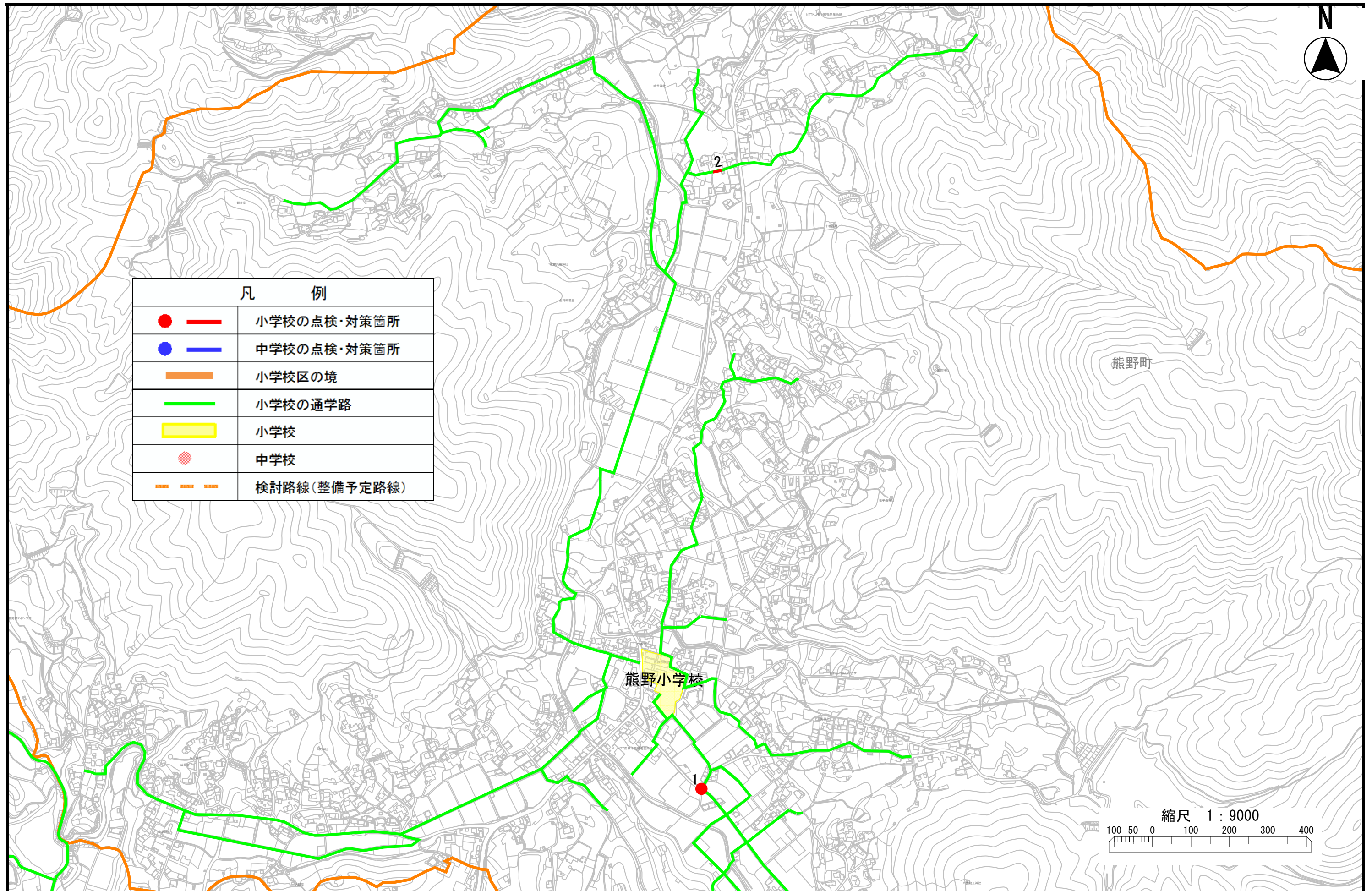
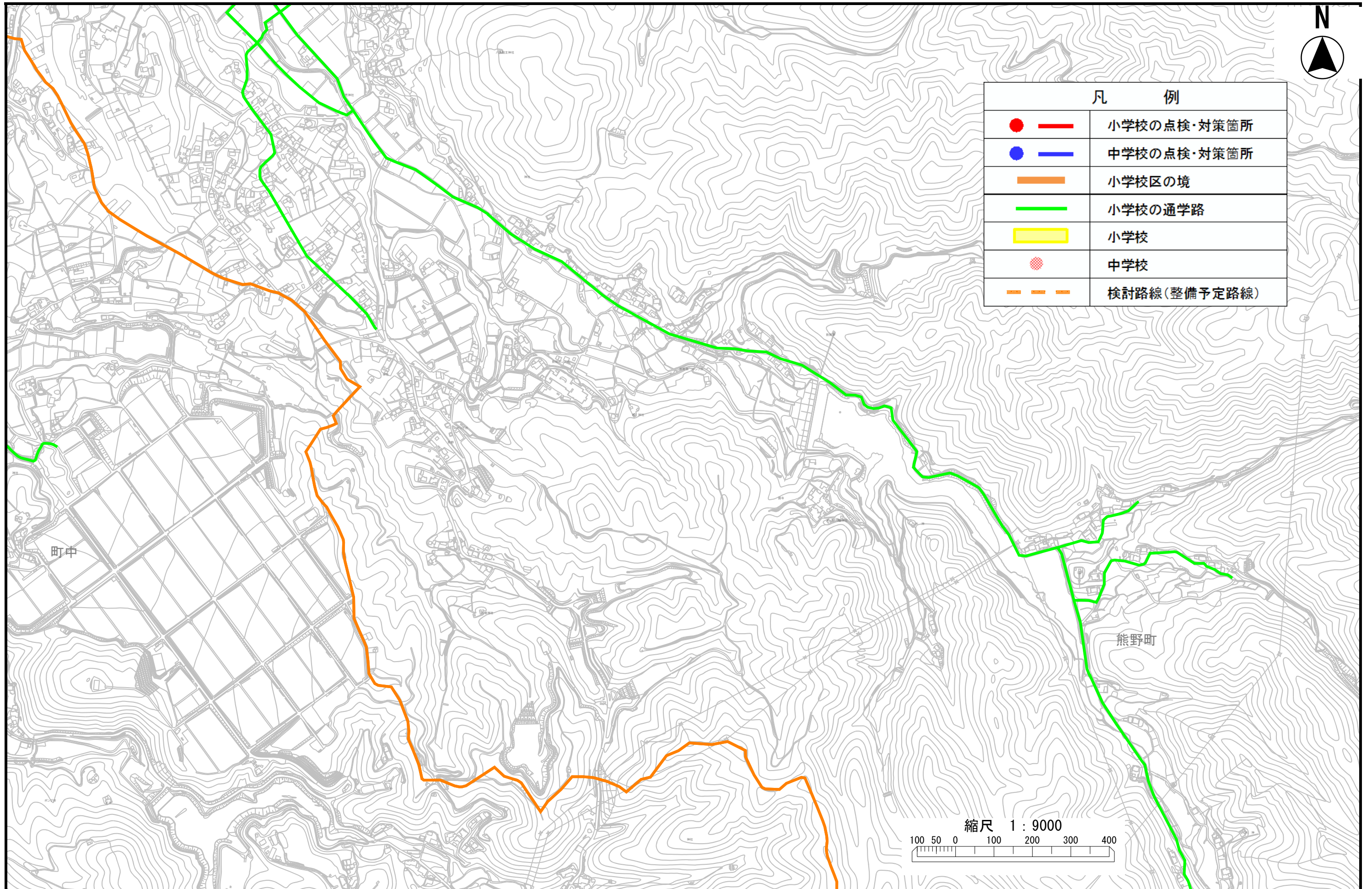


熊野小学校①

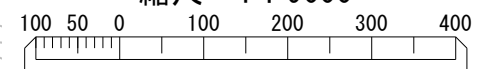


熊野小学校②



凡 例	
● (Red)	小学校の点検・対策箇所
● (Blue)	中学校の点検・対策箇所
— (Orange)	小学校区の境
— (Green)	小学校の通学路
□ (Yellow)	小学校
● (Red with cross-hatch)	中学校
- - - (Orange)	検討路線(整備予定路線)

縮尺 1 : 9000



町中

熊野町

学校名	位置図 番号	通学路 点検年度	危険内容	通学路対策予定内容/できない理由	対策状況 ステータス	備考
熊野	1	2024	制限速度以上のスピードで車が走っていることが多く、横断歩道がない為、登下校時に児童が横断する際、横断が危険である。この通学路は、道幅も狭く危険であり、ため池工事のダンプも頻繁に通行する。	<p>【警察】 対応中 取締りの強化 横断歩道の移設</p> <p>【学校・地域】 横断歩道移設の合意形成（完了） 通学路変更検討</p>	対応中	<p>【警察】 横断歩道の移設には、安全対策の施工が必要。 地元自治会へ街灯設置依頼。 完了次第で令和8年度設置予定。</p>
熊野	2	2023	道幅が狭く、道の両側が崩れかかっており、誤って溝に転落する恐れがある。	<p>【市】 水路への蓋掛け</p>	一部対応完了	2022年度(令和4年度)からの継続[点検箇所番号2]